

中船黄埔文冲龙穴厂区 500 米特种船舶舾装码头建设项目
环境影响报告书
(公示稿)



建设单位：中船黄埔文冲船舶有限公司

编制单位：广东智环创新环境科技有限公司

二〇二五年十二月

中船黄埔文冲龙穴厂区 500 米特种船舶舾装码头
建设项目环境影响报告书
(送审稿)



建设单位：中船黄埔文冲船舶有限公司

编制单位：广东智环创新环境科技有限公司

二〇二五年十二月

委 托 书

广东智环创新环境科技有限公司：

根据《中华人民共和国环境影响评价法》《建设项目环境保护管理条例》（国务院第 253 号令）和《国务院关于修改<建设项目环境保护管理条例>的决定》（国务院第 682 号令），我单位拟建设中船黄埔文冲龙穴厂区 500 米特种船舶舾装码头建设项目，需进行环境影响评价工作。经我司考虑，决定委托贵单位开展中船黄埔文冲龙穴厂区 500 米特种船舶舾装码头建设项目的环境影响评价报告的编制工作。



中船黄埔文冲船舶有限公司

2025 年 3 月 31 日



编号: S0112019057934C(4-1)

统一社会信用代码

914401011905004191

营业执照

(副本)



扫描二维码登录
“国家企业信用
信息公示系统”
了解更多登记、
备案、许可、监
管信息。

名

称 中船黄埔文冲船舶有限公司

类

型 其他有限责任公司

法定代表人 罗兵

经营范围

铁路、船舶、航空航天和其他运输设备制造业(具体经营

项目请登录国家企业信用信息公示系统查询,网址:

<http://www.gsxt.gov.cn/>,依法须经批准的项目,经相

关部门批准后方可开展经营活动)

注册资本 叁拾陆亿玖仟玖佰壹拾捌万叁仟贰佰零壹元

(人民币)

成立日期 1981年06月01日

住

所 广州市南沙区鸡抱沙北路10号(地块一)

(自编二十五栋)

登记机关





编号: S0412018010184
统一社会信用代码
91440101MA59CHG40J

营业执照



扫描二维码登录
“国家企业信用
信息公示系统”
了解更多登记、
备案、许可、监
管信息。

名称 广东智环创新技术有限公司
类型 有限责任公司(自然人投资或控股)

法定代表人 郭静翔

经营范围 研究和试验发展(具体经营项目请登录国家企业信用信息公示系统查询,网址: <http://www.gsxt.gov.cn/>。依法须经批准的项目,经相关部门批准后方可开展经营活动。)

注册资本 壹仟零伍拾万元(人民币)

成立日期 2016年04月18日

住所 广州市越秀区东风中路335号广东环
保大厦4层

登记机关



2025年11月25日

编制单位和编制人员情况表

项目编号	e0zw 3c		
建设项目名称	中船黄埔文冲龙穴厂区500米特种船舶舾装码头建设项目		
建设项目类别	52—139干散货（含煤炭、矿石）、件杂、多用途、通用码头		
环境影响评价文件类型	报告书		
一、建设单位情况			
单位名称（盖章）	中船黄		
统一社会信用代码	9144010		
法定代表人（签章）	罗兵		
主要负责人（签字）	李建波		
直接负责的主管人员（签字）	林育赞		
二、编制单位情况			
单位名称（盖章）	广东智		
统一社会信用代码	9144010		
三、编制人员情况			
1. 编制主持人			
姓名	职业资格证书管理号	信用编号	签字
黄家明			
2. 主要编制人员			
姓名	主要编写内容	信用编号	签字
黄家明	7、环境风险影响分析（不含溢油事故风险分析与评价）；8、环境保护措施及其可行性论证；9、环保政策及规划相符性分析		
蔡陈英	5、环境现状调查与评价；10、环境影响经济损益分析；11、环境管理与监测计划；13、附录；附图附件整理等		

杜明卉	2、总则；6、环境影响分析与评价（不含工程实施对海洋水文动力环境影响分析；工程实施对冲淤环境的影响；海水水质环境影响预测与评价）；	
陆红兵	1、概述；3、建设项目工程概况；4、工程分析；12、结论	
杨青云	6、环境影响分析与评价（工程实施对海洋水文动力环境影响分析；工程实施对冲淤环境的影响；海水水质环境影响预测与评价）；7、环境风险分析（溢油事故风险分析与评价）	





环境影响评价工程师

Environmental Impact Assessment Engineer

本证书由中华人民共和国人力资源和社会保障部、生态环境部批准颁发，表明持证人通过国家统一组织的考试，取得环境影响评价工程师职业资格。



中华人民共和国
人力资源和社会保障部



中华人民共和国
生态环境部



姓名：

证件号码：

性别：

出生年月：

批准日期：

管理号：

1 年 月

2024年05月26日

0





202511196022484317

广东省社会保险个人参保证明

该参保人在广州市参加社会保险情况如下：

姓名		黄家明			证件号码					
参保险种情况										
参保起止时间							参保险种			
							养老	工伤	失业	
202501	-	202511	广州市:广东智环创新环境科技有限公司				11	11	11	
截止			2025-11-19 14:32, 该参保人累计月数合计				实际缴费11个月, 缓缴0个月	实际缴费11个月, 缓缴0个月	实际缴费11个月, 缓缴0个月	

备注：

本《参保证明》标注的“缓缴”是指：《转发人力资源社会保障部办公厅 国家税务总局办公厅关于特困行业阶段性实施缓缴企业社会保险费政策的通知》（粤人社规〔2022〕11号）、《广东省人力资源和社会保障厅 广东省发展和改革委员会 广东省财政厅 国家税务总局广东省税务局关于实施扩大阶段性缓缴社会保险费政策实施范围等政策的通知》（粤人社规〔2022〕15号）等文件实施范围内的企业申请缓缴三项社保费单位缴费部分。

证明机构名称（证明专用章）

证明时间

2025-11-19 14:32



202511195989720633

广东省社会保险个人参保证明

该参保人在广州市参加社会保险情况如下:

姓名			证件号码			
陆红兵						
参保险种情况						
参保起止时间			单位	参保险种		
				养老	工伤	失业
201604	-	202301	广州市:广州市环境保护工程设计院有限公司	82	82	82
202302	-	202307	广州市:广州海峰环保科技有限公司	6	6	6
202308	-	202511	广州市:广东智环创新环境科技有限公司	28	28	28
截止			2025-11-19 14:31, 该参保人累计月数合计	实际缴费116个月, 缓缴0个月	实际缴费116个月, 缓缴0个月	实际缴费116个月, 缓缴0个月

备注:

本《参保证明》标注的“缓缴”是指:《转发人力资源社会保障部办公厅 国家税务总局办公厅关于特困行业阶段性实施缓缴企业社会保险费政策的通知》(粤人社规〔2022〕11号)、《广东省人力资源和社会保障厅 广东省发展和改革委员会 广东省财政厅 国家税务总局广东省税务局关于实施扩大阶段性缓缴社会保险费政策实施范围等政策的通知》(粤人社规〔2022〕15号)等文件实施范围内的企业申请缓缴三项社保费单位缴费部分。

证明机构名称(证明专用章)

证明时间

2025-11-19 14:31



202511195970890895

广东省社会保险个人参保证明

该参保人在广州市参加社会保险情况如下：

姓名		蔡陈英			证件号码				
参保险种情况									
参保起止时间			单位			参保险种			
						养老	工伤	失业	
202501	-	202511	广州市:广东哲环创新环境科技有限公司			11	11	11	
截止			2025-11-19 14:30, 该参保人累计月数合计			实际缴费11个月, 缓缴0个月	实际缴费11个月, 缓缴0个月	实际缴费11个月, 缓缴0个月	

备注：

本《参保证明》标注的“缓缴”是指：《转发人力资源社会保障部办公厅 国家税务总局办公厅关于特困行业阶段性实施缓缴企业社会保险费政策的通知》（粤人社规〔2022〕11号）、《广东省人力资源和社会保障厅 广东省发展和改革委员会 广东省财政厅 国家税务总局广东省税务局关于实施扩大阶段性缓缴社会保险费政策实施范围等政策的通知》（粤人社规〔2022〕15号）等文件实施范围内的企业申请缓缴三项社保费单位缴费部分。

证明机构名称（证明专用章）

证明时间

2025-11-19 14:30



202511196498761617

广东省社会保险个人参保证明

该参保人在广州市参加社会保险情况如下：

姓名		杜明卉		证件号码						
参保险种情况										
参保起止时间			单位			参保险种				
						养老	工伤	失业		
202501	-	202511	广州市:广东智环创新环境科技有限公司			11	11	11		
截止			2025-11-19 14:43			该参保人累计月数合计		实际缴费11个月,缓缴0个月	实际缴费11个月,缓缴0个月	实际缴费11个月,缓缴0个月

备注：

本《参保证明》标注的“缓缴”是指：《转发人力资源社会保障部办公厅 国家税务总局办公厅关于特困行业阶段性实施缓缴企业社会保险费政策的通知》（粤人社规〔2022〕11号）、《广东省人力资源和社会保障厅 广东省发展和改革委员会 广东省财政厅 国家税务总局广东省税务局关于实施扩大阶段性缓缴社会保险费政策实施范围等政策的通知》（粤人社规〔2022〕15号）等文件实施范围内的企业申请缓缴三项社保费单位缴费部分。

证明机构名称（证明专用章）

证明时间

2025-11-19 14:43



202511196132646826

广东省社会保险个人参保证明

该参保人在广东省参加社会保险情况如下：

姓名		杨青云		证件号码			
参保险种情况							
参保起止时间			单位		参保险种		
					养老	工伤	失业
202501	-	202511	广州市广东智环创新环境科技有限公司		11	11	11
截止			2025-11-19 14:34，该参保人累计月数合计		实际缴费11个月，缓缴0个月	实际缴费11个月，缓缴0个月	实际缴费11个月，缓缴0个月

备注：

本《参保证明》标注的“缓缴”是指：《转发人力资源社会保障部办公厅 国家税务总局办公厅关于特困行业阶段性实施缓缴企业社会保险费政策的通知》（粤人社规〔2022〕11号）、《广东省人力资源和社会保障厅 广东省发展和改革委员会 广东省财政厅 国家税务总局广东省税务局关于实施扩大阶段性缓缴社会保险费政策实施范围等政策的通知》（粤人社规〔2022〕15号）等文件实施范围内的企业申请缓缴三项社保费单位缴费部分。

证明机构名称（证明专用章）

证明时间

2025-11-19 14:34

建设项目环境影响报告书（表） 编制情况承诺书

本单位广东智环创新环境科技有限公司（统一社会信用代码：91440101MA59CHG40J）郑重承诺：本单位符合《建设项目环境影响报告书（表）编制监督管理办法》第九条第一款规定，无该条第三款所列情形，不属于（属于/不属于）该条第二款所列单位；本次在环境影响评价信用平台提交的由本单位主持编制的中船黄埔文冲龙穴厂区 500 米特种船舶舾装码头建设项目环境影响报告书（表）基本情况信息真实准确、完整有效，不涉及国家秘密；该项目环境影响报告书（表）的编制主持人为黄家明（环境影响评价工程师职业资格证书管理号 C，信用编号 BH020888），主要编制人员包括黄家明（信用编号 BH020888）、陆红兵（信用编号 BH031629）、蔡陈英（信用编号 BH071013）、杨青云（信用编号 BH063898）、杜明卉（信用编号 BH063869）（依次全部列出）等 5 人，上述人员均为本单位全职人员；本单位和上述编制人员未被列入《建设项目环境影响报告书（表）编制监督管理办法》规定的限期整改名单、环境影响评价失信“黑名单”。

广东智环创新环境科技有限公司

2025 年 11 月 17 日

建设单位责任声明

我单位 中船黄埔文冲船舶有限公司（统一社会信用代码 914-191）郑重声明：

一、我单位对 中船黄埔文冲龙穴厂区 500 米特种船舶舾装码头建设项目 环境影响报告书（项目编号：e0zw3c，以下简称“报告书”）承担主体责任，并对报告书内容和结论负责。

二、在本项目环评编制过程中，我单位如实提供了该项目相关基础资料，加强组织管理，掌握环评工作进展，并已详细阅读和审核过报告书，确认报告书提出的污染防治、生态保护与环境风险防范措施，充分知悉、认可其内容和结论。

三、本项目符合生态环境法律法规、相关法定规划及管理政策要求，我单位将严格按照报告书及其批复文件确定的内容和规模建设，并在建设和运营过程严格落实报告书及其批复文件提出的防治污染、防止生态破坏的措施，落实环境环保投入和资金来源，确保相关污染物排放符合相关标准和总量控制要求。

四、本项目将按照《排污许可管理条例》、《固定污染源排污许可分类管理名录》有关规定，在启动生产设施或者发生实际排污之前申请取得排污许可证或者填报排污登记表。

五、本项目建设将严格执行配套建设的环境保护设施与主体工程同时设计、同时施工、同时投产使用的环境保护“三同时”制度，并按规定接受生态环境主管部门日常监督检查。在正式投产前，我单位将对配套建设的环境保设施进行验收，编制验收报告，向社会公开验收结果。

建设单位（盖章）：中船黄埔文冲船舶有限公司

法定代表人（签字/签章）：



编制单位责任声明

我单位 广东智环创新环境科技有限公司（统一社会信用代码 91440105MA5CHG40J）郑重声明：

一、我单位符合《建设项目环境影响报告书（表）编制监督管理办法》第九条第一款规定，无该条第三款所列情形不属于该条第二款所列单位。

二、我单位受 中船黄埔文冲船舶有限公司 的委托，主持编制了 中船黄埔文冲龙穴厂区 500 米特种船舶舾装码头建设项目 环境影响报告书（项目编号：e0zw3c，以下简称“报告书”）。在编制过程中，坚持公正、科学、诚信的原则，遵守有关环境影响评价法律法规、标准和技术规范等规定。

三、在编制过程中，我单位建立和实施了覆盖本项目环境影响评价全过程的质量控制制度，落实了环境影响评价工作程序，并在现场踏勘、现状监测、数据资料收集、环境影响预测等环节以及环境影响报告书编制审核阶段形成了可追溯的质量管理机制。

四、我单位对报告书的内容和结论承担直接责任，并对报告书内容的真实性、客观性、全面性、规范性负责。

建设单位（盖章）：广东智环创新环境科技有限公司


法定代表人（签字/签章）：

郭静
日



质量控制记录表

项目名称	中船黄埔文冲龙穴厂区 500 米特种船舶舾装码头建设项目环境影响报告书		
文件类型	<input checked="" type="checkbox"/> 环境影响报告书 <input type="checkbox"/> 环境影响报告表	项目编号	e0zw3c
编制主持人	黄家明	主要编制人员	黄家明、陆红兵、杜明卉、杨青云、蔡陈英
流程	审核意见	修改情况	
初审 (校核)	<p>1、完善项目回顾性分析内容，要重点说明依托的废水处理设施、回用设施及去向、危险废物贮存措施等情况，充实本项目可依托性分析。</p> <p>2、完善港池疏浚前后流速、流向及冲淤变化情况。补充泥沙输运方程式泥沙粒径取值依据，补充泥沙沉降速率取值。结合不同施工设施及施工时序安排、悬沙源强等，完善并细化最大悬沙包络工况和典型工况源强点设置情景及说明，核实完善悬沙扩散预测结果，明确施工疏浚对敏感目标的影响。</p> <p>日期：2025 年 11 月 11 日</p>	<p>1、已完善项目回顾性分析内容，已重点说明依托的废水处理设施、回用设施及去向、危险废物贮存措施等情况，已完善本项目可依托性分析。</p> <p>2、已完善港池疏浚前后流速、流向及冲淤变化情况。已补充泥沙输运方程式泥沙粒径取值依据，已补充泥沙沉降速率取值。已结合不同施工设施及施工时序安排、悬沙源强等，完善并细化最大悬沙包络工况和典型工况源强点设置情景及说明，已核实完善悬沙扩散预测结果并明确施工疏浚对敏感目标的影响。</p> <p>日期：2025 年 11 月 13 日</p>	
<p>初审修改结果认可意见：同意</p> <p>审核人：[Signature] 日期：2025 年 11 月 14 日</p>			
二审	<p>1、补充纳泥区地下水和土壤评价等级判定。完善竣工环境保护验收“三同时”一览表，补充环境风险防范措施及应急设施、环境风险应急预案的编制要求。细化环境保护投资，完善海洋生态环境质量跟踪监测要求。</p> <p>2、核实 Q 值计算（船舶油类物质在线量按单个船舶所载货油或船用燃料油全部舱容的数量确定）及风险评级等级，完善海洋生态环境风险评价范围及海洋生态环境风险影响分析内容。</p> <p>日期：2025 年 11 月 15 日</p>	<p>1、已补充纳泥区地下水和土壤评价等级判定。已完善竣工环境保护验收“三同时”一览表，已补充环境风险防范措施及应急设施、环境风险应急预案的编制要求。已细化环境保护投资，并完善了海洋生态环境质量跟踪监测要求。</p> <p>2、已按船用燃料油全部舱容的数量确定并核实 Q 值计算及风险评级等级，已完善海洋生态环境风险评价范围及海洋生态环境风险影响分析内容。</p> <p>日期：2025 年 11 月 18 日</p>	
<p>复审修改结果认可意见：同意</p> <p>审核人：[Signature] 日期：2025 年 11 月 18 日</p>			

三审	<p>1、完善生态敏感目标识别，明确项目周边是否涉及珊瑚礁、海草床、海藻场等；明确各敏感区确定依据（文件来源），补充各敏感区的管控要求，说明项目建设与敏感区管控要求的相符性。</p> <p>2、结合疏浚量、纳泥区容量、疏浚物成分等，完善疏浚物吹填的可行性分析，并分析与《自然资源部关于规范和完善砂石开采管理的通知》的相符性。细化纳泥区、围堰、三级沉淀池、溢流口设计内容，明确溢流口位置及排放标准，完善平面布置图。</p> <p>日期：2025 年 11 月 19 日</p>	<p>1、已完善生态敏感目标识别，项目周边不涉及珊瑚礁、海草床、海藻场等；已完善各敏感区确定依据（文件来源），已补充各敏感区的管控要求，已补充说明项目建设与敏感区管控要求的相符性。</p> <p>2、已结合疏浚量、纳泥区容量、疏浚物成分等，完善疏浚物吹填的可行性分析并补充分析了与《自然资源部关于规范和完善砂石开采管理的通知》的相符性。已细化纳泥区、围堰、三级沉淀池、溢流口设计内容，已完善溢流口位置及排放标准，已完善平面布置图。</p> <p>日期：2025 年 11 月 21 日</p>
<p>审核修改结果认可意见：同意</p> <p>审核人.  日期：2025 年 11 月 21 日</p>		

现场勘查记录表

项目名称	中船黄埔文冲龙穴厂区500米特种船舶舾装码头建设项目
勘查人员名单	陆红兵 2025.4.1
勘查地点 (含坐标)	广东省广州市南沙区龙穴岛的龙穴厂区，中心坐标为：113°38'37.613" E，22°42'46.177" N
勘查相关记录	<p>针对中船黄埔文冲龙穴厂区500米特种船舶舾装码头建设项目可能产生的环境问题，对项目选址位置、场地现状、周边企业情况、周边环境保护目标分别开展调查工作，确定本建设项目选址及周边环境情况。</p> <p>针对中船黄埔文冲龙穴厂区500米特种船舶舾装码头建设项目可能产生的环境问题，对项目选址位置、场地现状、周边企业情况、周边环境保护目标分别开展调查工作，确定本建设项目选址及周边环境情况。</p> <p>(1) 项目选址及现状：本项目选址为广州市南沙区龙穴岛的龙穴厂区，拟建码头东、北侧为虎门水道，南侧紧邻中船龙穴造船基地，项目北岸线1#码头东南侧与龙穴造船厂现有1#护堤码头相连，西侧现状为水产养殖水塘。现有项目船舶进出港利用广州港出海航道。</p> <p>(2) 环境保护目标：项目海洋生态环境评价范围内敏感区主要为红树林、海岛、三场一通道等，不涉及珊瑚礁、海草床及海藻场。</p>
编制主持人审核意见	<div>签名： 年 4 月 2 日</div>

目录

1	概述	1
1.1	建设项目背景	1
1.2	建设项目特点	2
1.3	环境影响评价工作过程	3
1.4	分析判定相关情况	4
1.5	关注的主要环境问题及环境影响	5
1.6	环境影响的主要结论	6
2	总则	7
2.1	编制依据	7
2.2	评价目的和重点	14
2.3	项目所属区域环境功能区划	15
2.4	评价标准	16
2.5	环境影响因素识别及评价因子筛选	23
2.6	评价等级	27
2.7	主要环境保护目标	33
3	建设项目工程概况	37
3.1	龙穴造船厂厂区建设现状	37
3.2	建设项目基本情况	44
3.3	本项目建设内容概况	44
3.4	运营期产能及原辅材料用量	48
3.5	码头设计停靠船型及标准	48
3.6	项目四至情况	49
3.7	总平面布置	49

3.8	占用（利用）海岸线、滩涂和海域状况	51
3.9	建设方案	51
3.10	配套工程	73
3.11	生产辅助及公用工程	73
3.12	陆域消纳区	76
3.13	卸工艺	79
3.14	装卸机械设备的选型	79
3.15	维护性疏浚	80
3.16	施工方案	80
4	工程分析	97
4.1	施工期工程分析	97
4.2	运营期工程分析	108
4.3	工程各阶段非污染环节与环境影响分析	113
4.4	总量控制指标	114
5	环境现状调查与评价	115
5.1	自然环境现状调查与评价	115
5.2	周边海域概况	124
5.3	水文动力环境现状调查	134
5.4	地形地貌与冲淤环境现状调查与评价	137
5.5	海洋水质现状调查与评价	141
5.6	海洋沉积物质量现状调查与评价	151
5.7	海洋生物质量现状调查与评价	153
5.8	海洋生态现状调查与评价	154

5.9	渔业资源现状调查与评价	164
5.10	环境空气质量现状调查与评价	168
5.11	声环境质量现状调查与评价	171
5.12	陆域生态环境现状调查与评价	173
6	环境影响分析与评价	180
6.1	工程实施对海洋水文动力环境影响分析	180
6.2	工程实施对冲淤环境的影响	189
6.3	施工期海水水质环境影响预测与评价	190
6.4	施工期其他环境影响分析	193
6.5	运营期其他环境影响分析	216
7	环境风险影响分析	231
7.1	风险调查	231
7.2	评价等级判定	233
7.3	风险识别	234
7.4	风险事故情形分析	236
7.5	溢油事故源项分析	241
7.6	环境风险影响分析	243
7.7	溢油事故风险分析与评价	243
7.8	环境风险防范措施	250
7.9	单位内部应急体系及应急物资	254
7.10	区域应急救援力量	258
7.11	环境风险应急预案	259
7.12	环境风险评价结论	261
8	环境保护措施及其可行性论证	264

8.1	施工期环保措施及其可行性论证.....	264
8.2	运营期环保措施及其可行性论证.....	270
8.3	环境保护措施汇总及三同时验收要求	272
9	环保政策及规划相符性分析	276
9.1	与产业政策的相符性分析	276
9.2	与国土空间规划相符性分析.....	276
9.3	与“三线一单”的相符性分析.....	280
9.4	与港口规划的相符性分析	290
9.5	与相关环境保护规划相符性分析.....	292
9.6	与相关环境保护法律法规、政策的相符性分析	296
10	环境影响经济损益分析	306
10.1	环保投资估算	306
10.2	社会与经济效益分析	307
10.3	环境影响损益分析	307
10.4	环境影响经济损益分析结论	308
11	环境管理与监测计划	309
11.1	环境管理机构和职责	309
11.2	环境监测计划	312
11.3	污染物排放管理要求	315
12	结论	317
12.1	项目概况	317
12.2	区域规划和政策符合性结论	317
12.3	环境现状调查结果与评价结论	318
12.4	环境影响预测分析与评价结论	321

12.5	环境风险分析与评价结论	325
12.6	总量控制结论	326
12.7	公众参与调查结论	326
12.8	建设项目环境可行性结论	326

1 概述

1.1 建设项目背景

黄埔文冲拟投资 27,000 万元，在广州市南沙区龙穴岛龙穴厂区（中心坐标：113° 38' 37.613" E, 22° 42' 46.177" N）实施“中船黄埔文冲龙穴厂区 500 米特种船舶舾装码头建设项目”（以下简称“本项目”）。本项目用海面积 107703m²，用地面积 703739m²，计划新建两个特种船舶舾装码头泊位，总长 500m（编号为 1#和 2#），采用折线布置以适应靠泊船型需求。建设内容涵盖码头主体、前沿水域及配套设施，旨在满足特种船舶的靠泊、舾装及试验作业要求，且不涉及喷涂、焊接等高污染工序。

根据《建设项目环境影响评价分类管理名录》（生态环境部令第 16 号），本项目属于“五十二、交通运输业、管道运输业 139 干散货（含煤炭、矿石）、件杂、多用途、通用码头 单个泊位 1 万吨级及以上的沿海港口”类别，需编制环境影响评价报告书。受黄埔文冲委托（附件 1），广东智环创新环境科技有限公司承担“中船黄埔文冲龙穴厂区 500 米特种船舶舾装码头建设项目”环境影响评价工作，**本次主要针对 500m 舾装码头及其配套设施建设内容进行评价，不含码头后方陆域造船厂区。**公司在接受了环境影响评价工作的委托后，已组织项目组人员进行现场踏勘，详细了解本项目的建设内容，并收集了大量相关信息资料，依据《建设项目环境影响评价技术导则 总纲》《环境影响评价技术导则 海洋生态环境》等规范，编制形成了《中船黄埔文冲龙穴厂区 500 米特种船舶舾装码头建设项目环境影响报告书（送审稿）》，为后续项目推进提供技术支撑。

1.2 建设项目特点

中船黄埔文冲龙穴厂区 500 米特种船舶舾装码头建设项目位于广州市南沙区龙穴岛的龙穴厂区，中心坐标为 $113^{\circ} 38' 37.613''$ E， $22^{\circ} 42' 46.177''$ N。项目旨在通过新建两个 250m 长的特种船舶舾装码头泊位（编号 1#和 2#），总长 500m，满足每年 8 艘特种船舶的靠泊、舾装及试验需求。根据特种船舶的停靠标准，码头主体结构按 10 万吨级船舶的停泊要求设计。本次主要针对 500m 舾装码头及其配套设施建设内容进行评价，不含码头后方陆域造船厂区。

（1）本项目主要建设内容包括：①500m 舾装码头，利用龙穴厂区现有东北侧弧形段岸线，新建北岸线 1#码头和 2#码头，主要为特种船舶造船舾装码头使用。两码头呈折线，且均为顺岸布置（其中 1#码头局部及后平台为使用海域建设），每个码头泊位长度均为 250m，总长 500m。②码头前沿水域，利用龙穴厂区红线（即北岸线）以外现状陆地及部分水域，开挖疏浚后作为码头前沿靠泊及移船水域，总宽 180m，总面积约 12.440 公顷，码头前沿 80m 宽靠泊水域底标高-9.5m、100m 宽移船水域底标高-8.5m。③码头配套设施，两码头共配置 2 台 45 吨门座起重机（45t×50m/45t×76m），设置箱式变电站 2 座，以及公用管线、外场进线、后方道路等配套设施。

（2）项目所涉及的预制件全部采用购买成品的方式获得，不进行石料开采、构件预制等工作，本次环境影响评价不包括石料开采、预制件制作及陆上运输过程，仅对码头施工过程以及运营期工作进行评价。

（3）项目码头仅进行舾装、靠泊试验，不涉及喷漆、焊接等污染工序。项目建设带来的环境影响主要表现在施工期疏浚施工、桩基施工、堤岸施工等过程中产生的悬浮泥沙对所在区域海洋海水水质、海洋沉积物、海洋生态和生物资源环境的影响，西南侧陆域消纳场占地对陆生生态环境的影响。运营期码头结构、岸线变动对海洋水文动力影响、对地形地貌和冲淤环境影响，以及施工期使用船舶产生的生活污水、含油废水和船舶垃圾可能会对海域环境造成不良影响等方面。本环评针对项目施工期和运营期的影响进行分析、预测和评价，并提出相应的环保措施。

（4）本项目施工期疏浚弃土、桩基施工产生的钻渣与泥浆全部输送至后方拟设疏浚物消纳场处理。拟选疏浚物消纳场位于拟建码头西南侧约 3km 处，该地块被龙穴岛界河和四涌环绕，东侧紧邻中船黄埔文冲有限公司龙穴岛厂区，南侧为鸡抱沙北路，整个场地主要为鱼塘、田埂，拟消纳的地块红线面积约 $61.35 \times 10^4 \text{m}^2$ 。

1.3 环境影响评价工作过程

本次评价工作严格按照相关技术导则与标准规定的程序开展，在接受委托后，首先，项目组研究有关生态环境保护的法律法规、政策、标准、规范、相关规划及其他技术文件等，分析建设项目选址、规模、性质和工艺路线等与相关法规政策文件的符合性，并与生态保护红线、环境质量底线、资源利用上线和环境准入负面清单进行对照，作为开展环境影响评价工作的前提和基础；第二，进行初步的工程分析，开展初步的环境现状调查，识别项目环境影响和筛选评价因子，明确评价重点和环境保护目标，确定评价工作等级、评价范围和标准，并制定工作方案；第三，进行详细建设项目工程分析和环境现状调查、监测与评价等；第四，进行各环境要素和各专题的环境影响预测、分析与评价；第五，提出环境保护措施，进行技术经济论证，给出污染物排放清单，给出建设项目环境影响评价结论；最后，编制完成《中船黄埔文冲龙穴厂区 500 米特种船舶舾装码头建设项目环境影响报告书》。在上述工作期间，建设单位还按照相关要求开展公众参与工作。

根据《建设项目环境影响评价技术导则 总纲》（HJ2.1-2016）等相关技术规范的要求，本项目环境影响评价工作分为三个阶段，即调查分析和工作方案制定阶段、分析论证和预测评价阶段、环境影响报告书编制阶段。

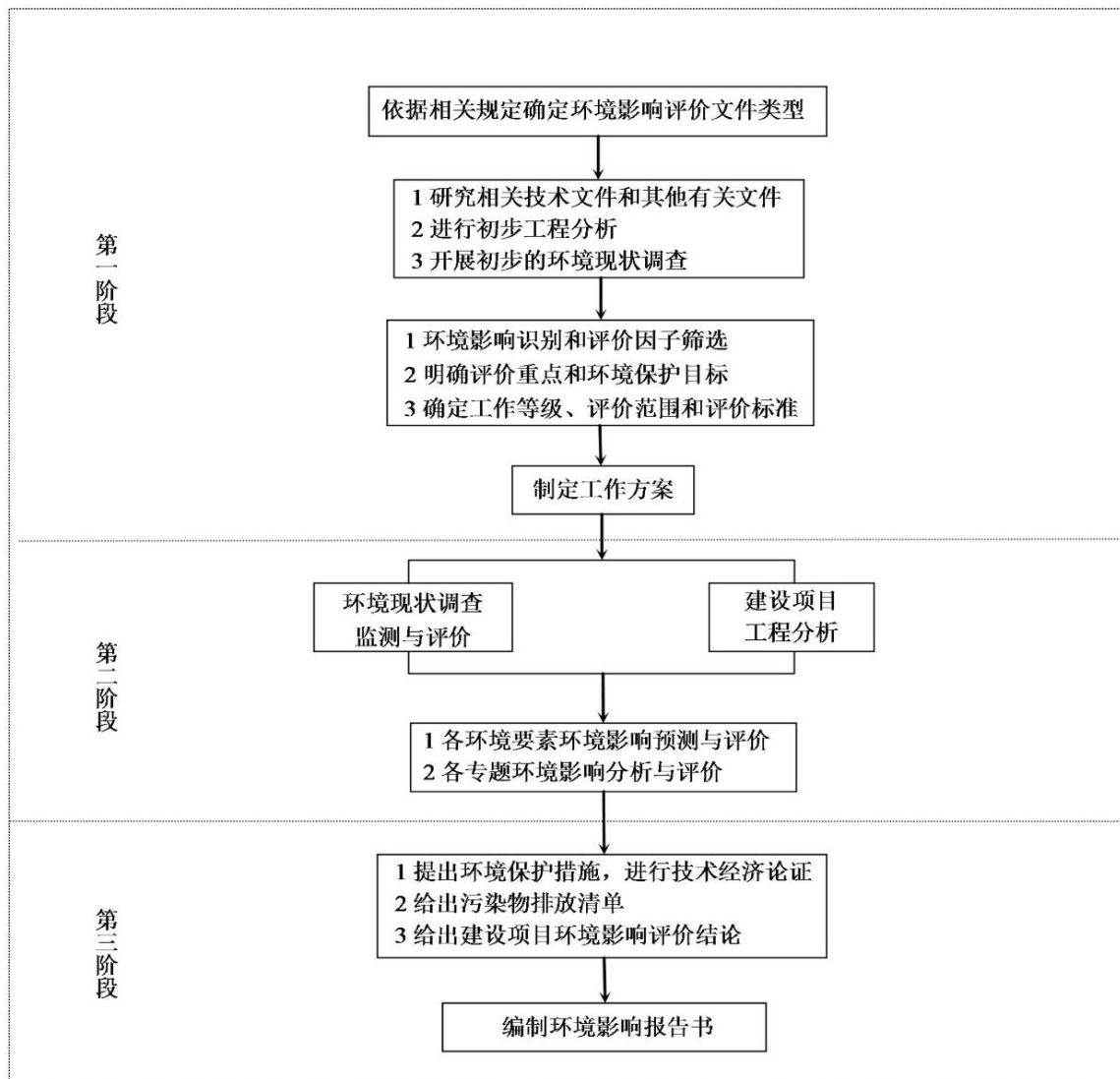


图 1.3-1 建设项目环境影响评价工作程序图

1.4 分析判定相关情况

本项目为码头建设项目，属于《产业结构调整指导目录（2024 年本）》中明确的**鼓励类建设内容**，且不属于《市场准入负面清单（2025 年版）》规定的禁止准入类，项目建设符合国家关于港航基础设施发展的产业政策导向。

项目选址位于广州港南沙作业区，**港口规划方面**，项目建设符合《广州港总体规划》《广州港南沙港区规划修订方案（2035 年）》《广州港总体规划环境影响报告书》及其审查意见的总体布局；**国土空间管控方面**，项目用海范围属于交通运输用海区，用地类型为城镇开发边界内的规划用地，不涉及生态保护红线、耕地及永久基本农田，亦不占用**严格保护湿地资源**，符合《广东省国土空间规划（2021-2035 年）》《广州市国土空间总体规划（2021-2035 年）》《广州市南沙区国土空间总体规划（2021-2035 年）》等国土空间规划的核心要求；**海洋空间与生态规划方面**，项目选址与建设方案满足《广东省海岸带及海洋空间规划（2021-2035 年）》《广东省海洋生态环境保护“十四五”规划》《广东

省海洋经济发展“十四五”规划》《广东省沿海经济带综合发展规划（2017-2030 年）》等专项规划对海洋资源利用与生态保护的约束性条款。

本项目与广东省及广州市地方层面的战略规划目标高度一致，契合《广东省国民经济和社会发展第十四个五年规划和 2035 年远景目标纲要》《广州市国民经济和社会发展第十四个五年规划和 2035 年远景目标纲要》中关于提升港口基础设施能级、推动港航产业高质量发展的核心任务；符合《广州市生态环境保护“十四五”规划》《广州市海洋经济发展“十四五”规划》对生态环境分区管控及绿色发展的具体要求，体现了港航基础设施建设与生态保护的协同发展原则。

1.5 关注的主要环境问题及环境影响

本项目为多用途码头，主要功能是满足特种船舶的靠泊、舾装及试验需求。项目施工期涵盖桩基结构施工、码头主体建设、港池疏浚施工及西南侧陆域消纳场吹填施工；运营期则以舾装、电气安装及船舶靠泊试验为主，不涉及喷漆、焊接等高污染工艺。基于项目特点，本次环境影响评价将重点关注施工期与运营期对周边环境的潜在影响，具体分析如下：

（1）施工期对环境的影响。**①对水环境的影响。**施工船舶产生的含油污水、施工人员（包括船舶及陆域施工人员）的生活污水、生活垃圾若直接排海，将对海洋环境造成明显不利影响。需通过集中收集与妥善处置，严格禁止向海域直接排放；桩基施工、港池疏浚及陆域消纳场东侧、南侧吹填溢流口排水过程会产生悬浮物扩散，可能对周边水质、海洋生态系统及渔业资源（如底栖生物、浮游生物等）造成一定影响。**②对大气环境的影响。**施工机械运行、船舶往来及材料运输等活动可能产生扬尘，对周边空气质量造成影响。**③对声环境的影响。**施工期机械设备（如打桩机、疏浚船、运输车辆等）产生的噪声会对声环境造成干扰，需通过合理安排施工时间、设置隔音屏障等措施控制影响范围。**④生态与水文动力影响。**码头建设将占用部分海域，破坏原有海洋生境，可能对海洋生物栖息地造成短期扰动。疏浚工程会改变项目海域的地形地貌及冲淤环境，需评估对周边海洋生态系统（如底栖生物群落、水生生物迁移）的潜在影响，并通过科学规划施工时序（如避开生物量高峰期）减轻生态扰动；疏浚物吹填至西南侧陆域消纳场时，需关注吹填过程对当地地形地貌的改变及对陆域生态的潜在干扰。

（2）运营期对环境的影响。**①大气与噪声污染。**船舶舾装作业及配套车辆运行可能产生少量废气（如船舶启动主机排放），以及道路二次扬尘，需通过加强管理（如定期清扫、绿化覆盖）减少对周边空气质量的影响。舾装设备及船舶靠泊试验产生的噪声需

满足《工业企业厂界环境噪声排放标准》(GB12348-2008)中 3 类标准值要求,确保声环境符合规范。②水文动力与生态影响:码头结构及岸线变动可能对海洋水文动力条件产生长期影响,需结合水文模型预测其对冲淤环境及海洋生态系统的间接作用。

(3) **项目建设环境风险。**施工期施工船舶及运营期船舶舾装过程中可能发生溢油事故,需针对此类环境风险提出切实可行的防范措施(如设置防污染围油栏)和应急响应预案(如配备吸油毡等应急物资),最大限度降低对海洋环境的威胁。

根据项目特点,本评价将重点关注以下环境问题:

(1) **施工期污染物排放控制:**含油污水、生活污水及垃圾的集中收集与规范处置,避免直接排海对海洋环境的破坏。悬浮物扩散对周边水质、海洋生态及渔业资源的影响评估。

(2) **水文动力与生态扰动:**项目建设后对海域水文动力条件的影响,以及疏浚工程对地形地貌及冲淤环境的改善或干扰。

(3) **运营期环境影响:**舾装作业及车辆运行产生的废气、噪声对周边环境的影响。

(4) **环境风险防控:**施工期与运营期潜在的溢油事故风险,需提出针对性的防范与应急措施,确保环境安全。

1.6 环境影响的主要结论

本项目建设符合国家产业政策导向,且满足广东省、广州市及南沙区相关规划要求。项目施工过程中产生的悬浮泥沙对水环境的影响具有临时性和可逆性,其影响范围与程度将通过科学管理得到及时控制;所产生的污废水及固体废物均将依据规范流程实施分类收集与无害化处置。针对本项目的工程特性与环境敏感性,已系统制定并提出相应的环境保护与污染防治对策措施,同时配套完善的风险防范对策体系。在严格执行“三同时”制度、全面落实本报告书所列污染防治措施与风险防范对策的前提下,项目建设对海水水质、生态环境等要素产生的负面影响可有效控制在环境可接受范围内。

2 总则

2.1 编制依据

2.1.1 国家法律法规依据

- (1) 《中华人民共和国环境保护法》(中华人民共和国主席令 第九号, 自 2015 年 1 月 1 日起施行);
- (2) 《中华人民共和国环境影响评价法》(2018 年第二次修正, 自 2018 年 12 月 29 日起施行);
- (3) 《中华人民共和国水污染防治法》(2017 年第二次修正, 自 2018 年 1 月 1 日起施行);
- (4) 《中华人民共和国大气污染防治法》(2018 年第二次修正, 自 2018 年 10 月 26 日起施行);
- (5) 《中华人民共和国噪声污染防治法》(自 2022 年 6 月 5 日起施行);
- (6) 《中华人民共和国固体废物污染环境防治法》(2020 年第二次修订, 自 2020 年 9 月 1 日起施行);
- (7) 《中华人民共和国海洋环境保护法》(2023 年第二次修订, 自 2024 年 1 月 1 日起施行);
- (8) 《中华人民共和国海域使用管理法》(2001 年 10 月 27 日发布, 自 2002 年 1 月 1 日起施行);
- (9) 《中华人民共和国土壤污染防治法》(2018 年 8 月 31 日发布, 自 2019 年 1 月 1 日起施行);
- (10) 《中华人民共和国水法》(2016 年修改, 自 2016 年 9 月 1 日起施行);
- (11) 《中华人民共和国土地管理法》(2019 年第三次修改, 自 2020 年 1 月 1 日起施行);
- (12) 《中华人民共和国海岛保护法》(中华人民共和国主席令 第二十二号, 自 2010 年 3 月 1 日起施行);
- (13) 《中华人民共和国渔业法》(2013 年第四次修正, 自 2014 年 3 月 1 日起施行);
- (14) 《中华人民共和国海上交通安全法》(2021 年第二次修正, 自 2021 年 9 月 1 日起施行);
- (15) 《中华人民共和国野生动物保护法》(2022 年第二次修正, 自 2023 年 5 月

1 日起施行);

(16) 《中华人民共和国湿地保护法》(2021 年 12 月 24 日发布, 自 2022 年 6 月 1 日起施行);

(17) 《中华人民共和国突发事件应对法》(2024 年修订, 自 2024 年 11 月 1 日起施行);

(18) 《建设项目环境保护管理条例》(2017 年修订, 自 2017 年 10 月 1 日起施行);

(19) 《中华人民共和国航道管理条例》(2008 年修订, 自 2009 年 1 月 1 日起施行);

(20) 《中华人民共和国自然保护区条例》(2017 年第二次修订, 自 2017 年 10 月 7 日起施行);

(21) 《中华人民共和国水生野生动物保护实施条例》(2013 年第二次修订, 自 2013 年 12 月 7 日起施行);

(22) 《国内水路运输管理条例》(2023 年修订, 自 2023 年 1 月 1 日起施行);

(23) 《防治船舶污染海洋环境管理条例》(2018 年第六次修订, 自 2010 年 3 月 1 日起施行);

(24) 《排污许可管理条例》(2021 年 1 月 24 日发布, 自 2021 年 3 月 1 日起施行);

(25) 《防治海洋工程建设项目污染损害海洋环境管理条例》(2018 年第二次修订, 自 2018 年 3 月 19 日起施行);

(26) 《近岸海域环境功能区管理办法》(2010 年 12 月 22 日修正并实施);

(27) 《海岸线保护与利用管理办法》(2017 年 3 月 31 日发布并施行);

(28) 《环境影响评价公众参与办法》(中华人民共和国主席令 第 4 号, 自 2019 年 1 月 1 日起实施);

(29) 《突发环境事件应急管理办法》(环境保护部令第 34 号, 自 2015 年 6 月 5 日起施行);

(30) 《中华人民共和国水上水下作业和活动通航安全管理规定》(中华人民共和国交通运输部令 2021 年第 24 号, 自 2021 年 9 月 1 日起施行);

(31) 《国务院关于印发中国水生生物资源养护行动纲要的通知》(国发〔2006〕9 号);

(32) 《关于进一步加强水产生物资源保护严格环境影响评价管理的通知》(环发〔2013〕86 号);

(33) 《关于印发〈企业事业单位突发环境事件应急预案备案管理办法(试行)〉的通知》(环发〔2015〕4号);

(34) 《关于进一步加强环境影响评价管理防范环境风险的通知》(环发〔2012〕77号);

(35) 《中国海洋渔业水域图(第一批)》(中华人民共和国农业部第189号公告, 2002年);

(36) 《自然资源部办公厅关于北京等省(区、市)启用“三区三线”划定成果作为报批建设项目用地用海依据的函》(自然资办函〔2022〕2207号);

(37) 《关于印发〈生态保护红线生态环境监督办法(试行)〉的通知》(国环规生态〔2022〕2号);

(38) 《自然资源部 生态环境部 国家林业和草原局 关于加强生态保护红线管理的通知(试行)》(自然资发〔2022〕142号);

(39) 《产业结构调整指导目录(2024年本)》(中华人民共和国国家发展和改革委员会令第7号);

(40) 《市场准入负面清单(2025年版)》(发改体改规〔2025〕466号);

(41) 《关于发布〈生态环境部审批环境影响评价文件的建设项目目录(2019年本)〉的公告》(公告2019年第8号);

(42) 《关于加强生态环境分区管控的意见(2024年3月6日)》。

2.1.2 地方性法规及地方政府规章

(1) 《广东省环境保护条例》(2022年第三次修正, 自2022年11月30日起施行);

(2) 《广东省大气污染防治条例》(2022年修正, 自2022年11月30日起施行);

(3) 《广东省水污染防治条例》(2021年修正, 自2021年9月29日起施行);

(4) 《广东省海域使用管理条例》(2021年修正, 自2021年9月29日起施行);

(5) 《广东省固体废物污染环境防治条例》(2022年第三次修订, 自2022年11月30日起施行);

(6) 《广东省港口管理条例》(2017年修正, 自2017年7月27日起施行);

(7) 《广东省节约能源条例》(2010年第一次修订, 自2010年7月1日起施行);

(8) 《广东省渔业管理条例》(2019年第三次修正, 自2019年9月25日起施行);

(9) 《广东省野生动物保护管理条例》(2020年第五次修订, 自2020年5月1日起施行);

(10) 《广东省国民经济和社会发展第十四个五年规划和2035年远景目标纲要》(粤

府〔2021〕28 号)；

(11) 《广东省生态环境保护“十四五”规划》(粤环〔2021〕10 号)；

(12) 《广东省生态文明建设“十四五”规划》(粤府〔2021〕61 号)；

(13) 《广东省海洋生态环境保护“十四五”规划》(粤环〔2022〕7 号)；

(14) 《广东省水生态环境保护“十四五”规划》(粤环函〔2021〕652 号)；

(15) 《广东省国土空间规划(2021-2035 年)》(粤府〔2023〕105 号)；

(16) 《广东省近岸海域环境功能区划》(粤府办〔1999〕68 号)；

(17) 《广东省海洋经济发展“十四五”规划》(粤府办〔2021〕33 号)；

(18) 《广东省海岸带及海洋空间规划(2021-2035 年)》(广东省自然资源, 2025 年 1 月 23 日)；

(19) 《广东省港口布局规划(2020-2035 年)》(广东省交通运输厅, 2021 年 7 月)；

(20) 《广东省航道发展规划(2020-2035 年)》(粤交规〔2020〕786 号)；

(21) 《广东省自然资源厅 广东省生态环境厅 广东省林业局关于严格生态保护红线管理的通知(试行)》(粤自然资发〔2023〕11 号)；

(22) 《广东省生态环境厅关于发布〈广东省生态环境厅审批环境影响报告书(表)的建设项目名录(2024 年本)〉的通知》(粤环函〔2024〕394 号)；

(23) 《广东省国土空间生态修复规划(2021-2035 年)》(2023 年 5 月 10 日发布)；

(24) 《广东省环境保护厅转发环境保护部办公厅关于进一步加强近岸海域环境保护的指导意的通知》(粤环函〔2012〕1138 号)；

(25) 《广东省加强滨海湿地保护严格管控围填海实施方案》(粤府〔2019〕33 号)；

(26) 《广东省自然资源厅办公室关于启用我省新修测海岸线成果的通知》(广东省自然资源厅办公室, 2022 年 2 月 22 日)；

(27) 《广东省人民政府关于印发广东省突发环境事件应急预案的通知》(粤府函〔2022〕54 号)；

(28) 《广东省自然资源厅关于印发海岸线占补实施办法的通知(粤自然资规字〔2025〕1 号)》；

(29) 《广州市人民政府办公厅关于印发广州市生态环境保护“十四五”规划的通知》(穗府办〔2022〕16 号)；

(30) 《广州市人民政府关于印发广州市环境空气质量达标规划(2016-2025 年)的通知》(穗府〔2017〕25 号)；

(31) 《国务院关于广州市城市总体规划的批复》(国函〔2016〕36 号)；

- (32) 《关于印发〈广州市地下水污染防治工作方案〉的通知》(穗环〔2020〕95 号);
- (33) 《广州市生态环境局关于印发广州市土壤与地下水污染防治“十四五”规划的通知》(穗环〔2022〕128 号);
- (34) 《广州市生态环境局关于印发广州市环境管控单元准入清单(2024 年修订)的通知》(穗环〔2024〕139 号);
- (35) 《广州市人民政府关于印发广州市城市环境总体规划(2022-2035 年)的通知》(穗府〔2024〕9 号);
- (36) 《广州市生态环境局关于印发广州市水功能区调整方案(试行)的通知》(穗环〔2022〕122 号);
- (37) 《广州市人民政府关于印发广州市环境空气功能区区划(2025 年修订版)的通知》(穗府〔2025〕5 号);
- (38) 《广州市人民政府办公厅关于印发广州市声环境功能区划(2024 年修订版)的通知》(穗府办〔2025〕2 号);
- (39) 《广东省人民政府关于广州南沙新区城市总体规划(2012-2025 年)的批复》(粤府函〔2015〕196 号);
- (40) 《广州市人民政府关于印发广州市生态环境分区管控方案(2024 年修订)的通知》(穗府规〔2024〕4 号);
- (41) 《广东省人民政府关于广州市饮用水水源保护区划规范优化方案的批复》(粤府函〔2020〕83 号);
- (42) 《广州市人民政府关于印发广州市部分乡镇及以下集中式饮用水水源保护区划调整方案的通知》(穗府函〔2020〕222 号);
- (43) 《广州市生态环境局关于加强一般工业固体废物环境管理的通知》(穗环〔2023〕49 号);
- (44) 《广州市人民政府关于印发广州市国民经济和社会发展第十四个五年规划和 2035 年远景目标纲要的通知》(穗府〔2021〕7 号);
- (45) 《广州市南沙区、广州南沙开发区(自贸区南沙片区)国民经济和社会发展第十四个五年规划和 2035 年远景目标纲要》;
- (46) 《广东省人民政府关于广州南沙新区城市总体规划(2012-2025 年)的批复》(粤府函〔2015〕196 号);
- (47) 《关于广州港总体规划的批复》(交规划发〔2006〕55 号);
- (48) 《关于对广州港总体规划环境影响报告书审查意见的函》(环审〔2009〕12 号);

- (49) 《广州市国土空间总体规划（2021-2035 年）》；
- (50) 《广州南沙新区国土空间总体规划（2021-2035 年）》；
- (51) 《广州市南沙区生态环境保护“十四五”规划》；
- (52) 《广州市湿地保护规划（2023-2035 年）》（穗府办〔2025〕10 号）；
- (53) 《广州市生态环境保护条例》（2022 年 1 月 16 日修订）；
- (54) 《广州市湿地保护规定》（2017 年 11 月 30 日修订）；
- (55) 《东莞市人民政府办公室关于印发〈东莞市生态环境保护“十四五”规划〉的通知》（东府办〔2022〕21 号）；
- (56) 《关于印发〈东莞市黄唇鱼自然保护区功能区划〉的通知》（东府办〔2011〕152 号）；
- (57) 《关于印发深圳市近岸海域功能区划的通知》（深府办〔1999〕39 号）。

2.1.3 技术规范和标准

- (1) 《建设项目环境影响评价技术导则 总纲》（HJ2.1-2016）；
- (2) 《环境影响评价技术导则 海洋生态环境》（HJ1409-2025）；
- (3) 《环境影响评价技术导则 地表水环境》（HJ2.3-2018）；
- (4) 《环境影响评价技术导则 大气环境》（HJ2.2-2018）；
- (5) 《环境影响评价技术导则 声环境》（HJ2.4-2021）；
- (6) 《环境影响评价技术导则 地下水环境》（HJ610-2016）；
- (7) 《环境影响评价技术导则 生态影响》（HJ19-2022）；
- (8) 《环境影响评价技术导则 土壤环境（试行）》（HJ964-2018）；
- (9) 《建设项目环境风险评价技术导则》（HJ169-2018）；
- (10) 《建设项目危险废物环境影响评价指南》（公告 2017 年第 43 号）；
- (11) 《大气污染防治工程技术导则》（HJ2000-2010）；
- (12) 《水污染治理工程技术导则》（HJ2015-2012）；
- (13) 《环境噪声与振动控制工程技术导则》（HJ2034-2013）；
- (14) 《水运工程建设项目环境影响评价指南》（JTS/T105-2021）
- (15) 《水运工程环境保护设计规范》（JTS149-2018, 2019 年 11 月 7 日局部修订）；
- (16) 《绿色港口等级评价指南》（JTS/T105-4-2020）；
- (17) 《海港总体设计规范》（JTS165-2013）；
- (18) 《水上溢油环境风险评估技术导则》（JT/T1143-2017）；
- (19) 《溢油应急处置船应急装备物资配备要求》（JT/T1144-2017）；

- (20) 《港口码头水上污染事故应急防备能力要求》(JT/T451-2017);
- (21) 《排污许可证申请与核发技术规范 码头》(HJ1107-2020);
- (22) 《危险废物识别标志设置技术规范》(HJ1276-2022);
- (23) 《建设项目竣工环境保护验收技术规范 港口》(HJ436-2008)。
- (24) 《排污单位自行监测技术指南 总则》(HJ819-2017);
- (25) 《海水水质标准》(GB3097-1997);
- (26) 《海洋沉积物质量》(GB18668-2002);
- (27) 《海洋生物质量》(GB18421-2001);
- (28) 《环境空气质量标准》(GB3095-2012) 及 2018 年修改单;
- (29) 《地下水质量标准》(GB/T14848-2017);
- (30) 《声环境质量标准》(GB3096-2008);
- (31) 《用水定额第 3 部分: 生活》(DB44/T143-2021);
- (32) 《用水定额第 2 部分: 工业》(DB44/T142-2021);
- (33) 《水污染物排放限值》(DB44/26-2001);
- (34) 《工业企业厂界环境噪声排放标准》(GB12348-2008);
- (35) 《船舶水污染物排放控制标准》(GB3552-2018);
- (36) 《交通运输部关于印发船舶大气污染物排放控制区实施方案的通知》(交海发〔2018〕168 号);
- (37) 《固体废物鉴别标准通则》(GB34330-2017);
- (38) 《危险废物收集贮存运输技术规范》, (HJ2025-2012);
- (39) 《固定污染源排污许可分类管理名录 (2019 年版)》;
- (40) 《危险化学品重大危险源辨识》(GB18218-2018);
- (41) 《海洋调查规范》(GB/T12763-2007);
- (42) 《海洋监测规范》(GB17378-2007);
- (43) 《海洋生物质量监测技术规程》, 国家海洋局, 2002 年 4 月;
- (44) 《建设项目对海洋生物资源影响评价技术规程》(SC/T9110-2007)。

2.1.4 其他依据

- (1) 《中船黄埔文冲船舶有限公司中船黄埔文冲龙穴厂区 500 米特种船舶舾装码头建设项目可行性研究报告》(2025 年 1 月);
- (2) 《广州市港务局关于中船黄埔文冲龙穴厂区 500 米特种船舶舾装码头建设项目使用港口岸线的批复》(穗港局函〔2025〕585 号);

- (3) 《广东省工程勘察院 土工试验报告》，报告批号：SKY 2024-(821A 批)-T662；
- (4) 建设单位提供的其他文件和资料；
- (5) 建设单位委托编制本项目环境影响报告书的委托书。

2.2 评价目的和重点

2.2.1 评价目的

本项目环境影响评价旨在基于工程邻近海域的生态环境特征及环境质量控制目标，对施工期与营运期可能产生的环境影响进行全面、科学的论证，以实现以下核心目标：

- (1) 通过开展生态环境现状调查，全面掌握拟建项目所在区域的环境质量现状、生态系统特征、自然资源及社会经济发展水平等基础信息，为后续评价提供科学依据；
- (2) 通过工程分析，明确本项目实施过程中主要污染源的类型、污染物种类及其排放量，为制定针对性污染防治措施奠定基础；
- (3) 对项目实施过程中可能产生的环境影响、生态破坏及污染事故环境风险进行科学预测与系统评价，提出切实可行的污染治理措施、生态保护与修复方案及环境风险应急对策，并将上述成果反馈至工程设计与施工管理环节，最大限度降低项目对生态环境的不利影响，实现工程建设与生态环境保护的协调发展；
- (4) 通过公众参与机制，引导公众有序参与项目生态环境保护工作的监督管理，发挥宣传国家生态环境保护相关法规与政策的作用，增强社会对项目环境管理的透明度与监督力度；
- (5) 从生态环境保护的视角出发，对本项目的工程可行性及应采取的生态环境保护对策提出结论性意见，确保项目在满足功能需求的同时符合生态环境保护要求。

2.2.2 评价重点

根据建设项目所在海域海洋功能区划、工程建设内容及规模、工程建设过程的环境影响因素及环境影响特点，本次环境影响评价的重点为：

- (1) 项目工程建设前后对附近海域水动力环境、地形地貌和冲淤环境的影响；
- (2) 项目工程建设施工悬浮物扩散对周边水质、海洋生态及渔业资源的影响评估；
- (3) 项目工程施工期拟采取的环境保护对策措施及海洋生态补偿与恢复措施；
- (4) 项目工程实施潜在的溢油事故风险，需提出针对性的防范与应急措施；
- (5) 项目工程实施时产生的含油污水、生活污水及垃圾的集中收集与规范处置情况，舾装作业及车辆运行产生的废气、噪声对周边环境的影响。

2.3 项目所属区域环境功能区划

2.3.1 海洋生态环境功能区划

根据《广东省近岸海域环境功能区划》（粤府办〔1999〕68号）《深圳市近岸海域环境功能区划》，本项目用海范围位于近岸海域环境功能区为狮子洋、伶仃洋咸淡水综合功能区，水质目标为第三类，评价范围内近岸海域功能区划详见表 2.3-1。根据《广东省海岸带及海洋空间规划（2021-2035 年）》，项目位于“龙穴岛港区交通运输用海区”，不涉及限制开发岸线和严格保护岸线。

表 2.3-1 评价范围内近岸海域环境功能区划

序号	行政区	功能区名称	范围	平均宽度/km	长度/km	主要功能	水质目标
1	东莞市	长安养殖区	东宝河口至虎门口	3	30	养殖、渔业	第三类
2	东莞市	港口、工业综合功能区	虎门沙角至沙田镇	3	40	港口、工业	第三类
3	东莞市	虎门景观旅游区	虎门沙角炮台遗址	1	4	景观、旅游	第三类
4	广州市	横档岛风景旅游区	上、下横档岛	/	0.5	风景、旅游	第二类
5	广州市	狮子洋、伶仃洋咸淡水综合功能区	鬼洲经龙穴至新垦 22 涌	/	25.2	养殖、渔业、鱼类繁殖、航运、港口	第三类
6	广州市	龙穴岛风景功能区	龙穴岛及其周围海域	/	0.8	旅游、自然保护	第二类
7	深圳市	西乡-东宝河口三类功能区	西至：113.7343217 东至：113.8307509 北至：22.73999274 南至：22.56317489	面积：41.89km ²		一般工业用水、滨海风景旅游、水产养殖	第三类，其中有毒有害物质及石油类执行第二类

2.3.2 环境空气功能区划

根据《广州市人民政府关于印发广州市环境空气功能区区划（2025 年修订版）的通知》（穗府〔2025〕5 号），本项目位于二类环境空气功能区，详见下图。

2.3.3 声环境功能区划

根据《广州市声环境功能区划（2024 年修订版）》（穗府办〔2025〕2 号），本项目码头区位于 4a 类声环境功能区，拟设陆域消纳场东侧、南侧位于 3 类声环境功能区，陆域消纳场东侧、南侧（鸡抱沙北路两侧 15m 范围）属于 4a 类声环境功能区。项目所在区域声环境功能区划详见下图。

2.3.4 生态环境功能区划

根据《广州市人民政府关于印发广州市生态环境分区管控方案（2024 年修订）的通知》（穗府规〔2024〕4 号），本项目用地位于南沙区龙穴街道重点管控单元

(ZH44011520006)、南沙区一般管控区 (YS4401153110001)、伶仃洋广州市龙穴街道-万吨沙镇控制单元 (YS4401152230001) 广州市南沙区大气环境高排放重点管控区 11 (YS4401152310001)、广州市南沙区大气环境布局敏感重点管控区 10 (YS4401152320001)、南沙区高污染燃料禁燃区 (YS4401152540001), 本项目用海位于龙穴岛港口航运区-劣四类海域重点管控单元 (HY44010020004), 本项目不涉及优先保护单元。

2.4 评价标准

2.4.1 环境质量标准

2.4.1.1 海洋生态环境质量标准

(1) 海水水质标准

对于近岸海域环境功能区划范围内的海水水质评价, 依据《广东省近岸海域环境功能区划》中所属近岸海域环境功能区的划分, 明确对应海域的海水水质目标, 按照《海水水质标准》(GB3097-1997) 中对应功能区的标准限值执行。针对近岸海域环境功能区划范围外的海水水质, 需按照《广东省海岸带及海洋空间规划 (2021-2035 年)》(粤自然资发〔2025〕1 号) 中所规定的海洋空间功能类型进行判定, 结合《海水水质标准》(GB3097-1997) 对不同海域的使用功能、保护目标及质量分类要求, 执行对应的标准限值。海水水质标准详见表 2.4-1。

表 2.4-1 海水水质标准 (单位: 除 pH 为无量纲外, 其他为 mg/L)

序号	项目	第二类	第三类	第四类
1	水温 (°C)	人为造成的海水温升夏季不超过当时当地 1°C, 其他季节不超过 2°C	人为造成的海水温升不超过当时当地 4°C	
2	pH	7.8~8.5	6.8~8.8	
		同时不超出该海域正常变动范围的 0.2 pH 单位	同时不超出该海域正常变动范围的 0.5 pH 单位	
3	溶解氧 >	5	4	3
4	化学需氧量 ≤ (COD)	3	4	5
5	生化需氧量 ≤ (BOD ₅)	3	4	5
6	无机氮 ≤ (以 N 计)	0.3	0.4	0.50
7	非离子氨 ≤ (以 N 计)	0.020		
8	活性磷酸盐 ≤ (以 P 计)	0.030		0.045
9	汞 ≤	0.0002		0.0005
10	镉 ≤	0.005	0.010	
11	铅 ≤	0.005	0.010	0.050

中船黄埔文冲龙穴厂区 500 米特种船舶舾装码头建设项目环境影响报告书

序号	项目	第二类	第三类	第四类
12	六价铬 \leq	0.010	0.020	0.050
13	总铬 \leq	0.10	0.20	0.50
14	砷 \leq	0.030	0.050	
15	铜 \leq	0.010	0.050	
16	锌 \leq	0.050	0.10	0.50
17	硒 \leq	0.020		0.050
18	镍 \leq	0.010	0.020	0.050
19	氰化物 \leq	0.005	0.10	0.20
20	硫化物 \leq （以 S 计）	0.05	0.10	0.25
21	挥发性酚 \leq	0.005	0.010	0.050
22	石油类 \leq	0.05	0.30	0.50

备注：按照海域的不同使用功能和保护目标，海水水质分为四类：第一类适用于海洋渔业水域，海上自然保护区和珍稀濒危海洋生物保护区；第二类适用于水产养殖区，海水浴场，人体直接接触海水的海上运动或娱乐区，以及与人类食用直接有关的工业用水区；第三类适用于一般工业用水区，滨海风景旅游区；第四类适用于海洋港口水域，海洋开发作业区。

（2）海洋沉积物质量标准

海洋沉积物质量评价依据《广东省海岸带及海洋空间规划（2021-2035 年）》（粤自然资发〔2025〕1 号）中划定的海洋空间功能类型，参照《海洋沉积物质量》（GB 18668-2002）对不同海域的使用功能、保护目标及质量分类要求，严格执行对应标准限值。对于沉积物质量标准的执行原则，以高于对应海域海水水质标准一级的原则进行管控，且最高标准限值对应一类沉积物质量标准。海洋沉积物质量标准详见表 2.4-2。

表 2.4-2 海洋沉积物质量

序号	项目	第一类	第二类	第三类
1	汞（ $\times 10^{-6}$ ） \leq	0.20	0.50	1.00
2	镉（ $\times 10^{-6}$ ） \leq	0.50	1.50	5.00
3	铅（ $\times 10^{-6}$ ） \leq	60.0	130.0	250.0
4	锌（ $\times 10^{-6}$ ） \leq	150.0	350.0	600.0
5	铜（ $\times 10^{-6}$ ） \leq	35.0	100.0	200.0
6	铬（ $\times 10^{-6}$ ） \leq	80.0	150.0	270.0
7	砷（ $\times 10^{-6}$ ） \leq	20.0	65.0	93.0
8	有机碳（ $\times 10^{-2}$ ） \leq	2.0	3.0	4.0
9	硫化物（ $\times 10^{-6}$ ） \leq	300.0	500.0	600.0
10	石油类（ $\times 10^{-6}$ ） \leq	500.0	1000.0	1500.0

备注：1) 除大肠菌群、粪大肠菌群、病原体外，其余数值测定项目（序号 6~18）均以干重计。2) 对供人生食的贝类增养殖底质，大肠菌群（个/g 湿重）要求 ≤ 14 。3) 对供人生食的贝类增养殖底质，粪大肠菌群（个/g 湿重）要求 ≤ 3 。4) 按照海域的不同使用功能和环境保护目标：海洋沉积物质量分为三类。第一类适用于海洋渔业水域，海洋自然保护区，珍稀与濒危生物自然保护区，海水养殖

区，海水浴场，人体直接接触沉积物的海上运动或娱乐区，与人类食用直接有关的工业用水区；第二类适用于一般工业用水区，滨海风景旅游区；第三类适用于海洋港口水域，特殊用途的海洋开发作业区。

对于海洋贝类（双壳类）的生物质量评价，依据《海洋生物质量》（GB 18421-2001）中规定的相应标准限值开展。其他软体动物、甲壳动物及定居性鱼类等生物体内的重金属、石油烃污染指标评价，则参照《环境影响评价技术导则 海洋生态环境》（HJ 1409-2025）附录 C 所列标准执行。海洋生物标准详见表 2.4-3~表 2.4-4。

表 2.4-3 海洋生物质量标准（GB18421-2001）（双壳类贝类）（鲜重：mg/kg）

项目	第一类	第二类	第三类
总汞≤	0.05	0.1	0.3
镉≤	0.2	2.0	5.0
铅≤	0.1	2.0	6.0
铬≤	0.5	2.0	6.0
砷≤	1.0	5.0	8.0
铜≤	10	25	50（牡蛎 100）
锌≤	20	50	100（牡蛎 500）
石油烃≤	15	50	80

注：以贝类去壳部分的鲜重计

表 2.4-4 海洋生物体评价标准（软体动物、甲壳动物、鱼类）（×10⁻⁶湿重）

生物类别	铜	铅	镉	锌	总汞	砷	铬	石油烃	引用标准
鱼类	20	2.0	0.6	40	0.3	1	/	20	《环境影响评价技术导则 海洋生态环境》 （HJ1409-2025）
甲壳类	100	2.0	2.0	150	0.2	1	/	20	
软体类（非双壳类贝类）	100	10.0	5.5	250	0.3	1	/	20	

2.4.1.2 环境空气质量标准

本项目评价区域属于环境空气二类区，SO₂、NO₂、PM₁₀、PM_{2.5}、CO、O₃、TSP 执行《环境空气质量标准》（GB3095-2012）及其 2018 年修改单中的二级标准。各评价因子环境质量标准详见下表。

表 2.4-5 环境空气质量标准

污染物名称	取值时间	浓度限值	单位	标准来源
SO ₂	年平均	60	μg/Nm ³	《环境空气质量标准》 （GB3095-2012）二级
	24 小时平均	150		
	1 小时平均	500		
NO ₂	年平均	40		
	24 小时平均	80		
	1 小时平均	200		
PM ₁₀	年平均	70		
	24 小时平均	150		
PM _{2.5}	年平均	35		

污染物名称	取值时间	浓度限值	单位	标准来源
TSP	24 小时平均	75		
	年平均	200		
	24 小时平均	300		
O ₃	日最大 8 小时平均	160		
	1 小时平均	200		
CO	24 小时平均	4	mg/Nm ³	
	1 小时平均	10		

2.4.1.3 声环境质量标准

本项目码头区域、陆域消纳场东侧、陆域消纳场南侧（鸡抱沙北路两侧 15m 范围内）位于 4 类声环境功能区，执行该标准中 4a 类标准限值；拟设陆域消纳场（4 类声环境功能区外的范围）地处 3 类声环境功能区，执行《声环境质量标准》（GB 3096-2008）中 3 类标准限值。详见下表。

表 2.4-6 声环境质量标准 单位：dB（A）

标准类别	对应区域	声环境质量标准	
		昼间	夜间
3 类	陆域消纳场（4 类声环境功能区外的范围）	65	55
4a 类	码头区域、陆域消纳场东侧、陆域消纳场南侧（鸡抱沙北路两侧 15m 范围内）	70	55

2.4.2 污染物排放标准

2.4.2.1 水污染物排放标准

（1）施工期

项目施工期废水主要来源包括施工船舶污水、陆域施工人员生活污水、施工机械设备维修与清洗废水、离开项目区域的车辆冲洗废水、泥浆水，以及陆域消纳场东侧与南侧的溢流口。

根据《船舶水污染物排放控制标准》（GB 3552-2018）及《关于发布〈船舶水污染防治技术政策〉的公告》（环境保护部 公告〔2018 年〕第 8 号）的相关要求，施工船舶产生的含油污水及生活污水需通过船上配备的储污水箱进行分类收集与贮存，并由具备接收资质的单位统一接收处理，不得在项目周边水域直接排放。

对于陆域施工人员生活污水，项目依托后方龙穴造船厂厂区现有的污水处理系统，经处理达标后排入附近海域；其他施工废水（如机械清洗水、车辆冲洗水、泥浆水等）通过沉淀池与隔油设施进行预处理，处理后的废水优先回用于施工场地降尘作业，以减少对外环境的影响。

项目陆域消纳场东侧与南侧的溢流口所在海域，属于狮子洋、伶仃洋咸淡水综合功能区，其近岸海域环境功能区划明确水质目标为第三类，溢流水排放参照广东省地方标准《水污染物排放限值》(DB44/26-2001) 第二时段二级排放标准执行，悬浮物控制标准限值为 100mg/L。

(2) 营运期

项目营运期废水主要包括试压水与生活污水。其中，试压水在试压过程中无污染工序，试压完成后可直接排入港池内，无需额外处理。针对营运期生活污水，项目在每个码头泊位均设置 1 处生活污水接收点，用于收集码头区及船舶舾装过程中产生的少量生活污水。收集后的废水通过码头后方道路的污水管网，接入龙穴造船厂厂区现有生活污水处理系统进行处理，达标后排入附近海域。本次项目不新增员工，因此不会改变厂区生活污水总量，现有处理系统的承载能力不受影响。

2.4.2.2 大气污染物排放标准

(1) 施工期

本项目施工期各类施工设备尾气排放执行广东省地方标准《大气污染物排放限值》(DB 44/27-2001) 中第二时段无组织排放监控浓度限值。

(2) 运营期

本项目运营期废气主要包括船舶废气与材料运输废气。其中，船舶废气主要产生于系泊试验阶段，因船舶内燃机燃油作业，排放量较小；材料运输废气则源于平板车等设备在运输材料过程中产生的少量尾气，主要污染物为 SO₂、NO₂及烟尘/粉尘。上述两类废气均以无组织形式在码头区域排放，执行《大气污染物排放限值》(DB 44/27-2001) 第二时段无组织排放监控浓度限值。

表 2.4-7 无组织废气污染物排放限值

污染源	污染物	无组织排放监控浓度限值		执行标准
		监控点	浓度限值	
边界	颗粒物	周界外浓度最高点	1mg/m ³	《大气污染物排放限值》(DB44/27-2001) 第二时段无组织排放监控限值
	NO _x		0.12mg/m ³	
	SO ₂		0.4 mg/m ³	

2.4.2.3 噪声排放标准

(1) 施工期

本项目施工期噪声执行《建筑施工场界环境噪声排放标准》(GB 12523 -2011)，详见表 2.4-8。

(2) 运营期

本项目码头区域、陆域消纳场东侧、陆域消纳场南侧（鸡抱沙北路两侧 15m 范围内）位于 4 类声环境功能区，执行《工业企业厂界环境噪声排放标准》（GB 12348-2008）的 4 类标准限值；拟设陆域消纳场（4 类声环境功能区外的范围）地处 3 类声环境功能区，执行《工业企业厂界环境噪声排放标准》（GB 12348-2008）的 3 类标准限值。详见表 2.4-9。

表 2.4-8 建筑施工场界环境噪声排放标准 单位：dB（A）

昼间	夜间
70	55

表 2.4-9 运营期厂界噪声排放标准 单位：dB（A）

厂界外声功能区类别	对应区域	执行标准	
		昼间	夜间
3 类	陆域消纳场（4 类声环境功能区外的范围）	65	55
4 类	码头区域、陆域消纳场东侧、陆域消纳场南侧（鸡抱沙北路两侧 15m 范围内）	70	55

2.4.2.4 固体废物处置规范要求

陆域生活垃圾暂存、处置应满足《中华人民共和国固体废物污染环境防治法》的相关要求。

一般工业固体废物暂存、处置应满足《中华人民共和国固体废物污染环境防治法》《广州市生态环境局关于加强一般工业固体废物环境管理通知》（穗环〔2023〕49 号）的相关要求，贮存场所应满足防渗漏、防雨淋、防扬尘等环境保护要求。

危险废物暂存、处置应按照《中华人民共和国固体废物污染环境防治法》《危险废物贮存污染控制标准》（GB18597-2023）《危险废物收集 贮存 运输技术规范》（HJ 2025-2012）等进行管理。

2.4.2.5 船舶污染物排放要求

船舶污水、船舶垃圾排放执行《船舶水污染物排放控制标准》（GB3552-2018）中相关排放控制要求。船舶废气污染物执行《交通运输部关于印发船舶大气污染物排放控制区实施方案的通知》（交海发〔2018〕168 号）排放控制要求。

2.4.2.5.1 船舶水污染物排放要求

船舶污水排放执行《船舶水污染物排放控制标准》（GB3552-2018）中相关排放控制要求。

表 2.4-10 船舶水污染物排放控制标准 (GB3552-2018)

污水类别	船舶类别/排放水域		排放控制要求
机器处所油污水 (沿海)	400 总吨及以上船舶		自 2018 年 7 月 1 日起, 达标排放 (油污水处理装置出水口处石油类 $\leq 15\text{mg/L}$, 排在船舶航行中进行) 或收集并排入接收设施。
含货油残余物的油污水 (沿海)	150 总吨及以上油船		自 2018 年 7 月 1 日起, 收集并接入接收设施, 或在船舶航行中排放, 并同时满足下列条件: (1) 油船距最近陆地 50 海里以上; (2) 排入海中油污水含油量瞬间排放率不超过 30 升/海里; (3) 排入海中油污水含油量不得超过货油含量的 1/30000; (4) 排油监控系统运转正常。
	150 总吨以下油船		自 2018 年 7 月 1 日起, 收集并接入接收设施
船舶生活污水	400 总吨及以上船舶, 400 总吨以下且经核定许可载运 15 人及以上的船舶	距最近陆地 3 海里以内 (含) 的海域	自 2018 年 7 月 1 日起, 船舶生活污水应采用下列方式之一进行处理, 不得直接排入环境水体: (1) 应利用船载收集装置收集, 排入接收设施; (2) 利用船载生活污水处理设施处理, 根据船舶类别和安装生活污水处理装置的时间, 处理达标排放, 排在船舶航行中进行。 ①在 2012 年 1 月 1 日以前安装 (含更换) 生活污水处理装置的船舶, 向环境水体排放生活污水, 其污染物排放控制执行以下排放限值: 生活污水处理装置出水口 $\text{BOD}_5 \leq 50\text{mg/L}$, $\text{SS} \leq 150\text{mg/L}$, 耐热大肠菌群数 ≤ 2500 个/L; ②在 2012 年 1 月 1 日及以后安装 (含更换) 生活污水处理装置的船舶, 向环境水体排放生活污水, 其污染物排放控制按以下规定执行: $\text{BOD}_5 \leq 25\text{mg/L}$, $\text{SS} \leq 35\text{mg/L}$, 耐热大肠菌群数 ≤ 1000 个/L, $\text{COD}_{\text{Cr}} \leq 125\text{mg/L}$, pH 值 (无量纲) 6~8.5; 总氯 (总余氯) < 0.5 。
		3 海里 $<$ 与最近陆地间距离 ≤ 12 海里的海域	自 2018 年 7 月 1 日起, 同时满足下列条件: (1) 使用设备打碎固形物和消毒后排放; (2) 船速不低于 4 节, 且生活污水排放速率不超过相应船速下的最大允许排放速率。
		与最近陆地间距离 > 12 海里的海域	自 2018 年 7 月 1 日起, 船速不低于 4 节, 且生活污水排放速率不超过相应船速下的最大允许排放速率。

2.4.2.5.2 船舶垃圾排放控制要求

(1) 内河禁止倾倒船舶垃圾。在允许排放垃圾的海域, 根据船舶垃圾类别和海域性质, 分别执行相应的排放控制要求。

①在任何海域, 应将塑料废弃物、废弃食用油、生活废弃物、焚烧炉灰渣、废弃渔具和电子垃圾收集并排入接收设施。

②对于食品废弃物, 在距最近陆地 3 海里以内 (含) 的海域, 应收集并排入接收设施; 在距最近陆地 3 海里至 12 海里 (含) 的海域, 粉碎或磨碎至直径不大于 25 毫米后

方可排放；在距最近陆地 12 海里以外的海域可以排放。

③对于货物残留物，在距最近陆地 12 海里以内（含）的海域，应收集并排入接收设施；在距最近陆地 12 海里以外的海域，不含危害海洋环境物质的货物残留物方可排放。

④对于动物尸体，在距最近陆地 12 海里以内（含）的海域，应收集并排入接收设施；在距最近陆地 12 海里以外的海域可以排放。

⑤在任何海域，对于货舱、甲板和外表面清洗水，其含有的清洁剂或添加剂不属于危害海洋环境物质的方可排放；其他操作废弃物应收集并排入接收设施。

（2）在任何海域，对于不同类别船舶垃圾的混合垃圾的排放控制，应同时满足所含每一类船舶垃圾的排放控制要求。

2.4.2.5.3 船舶废气污染物排放要求

船舶废气污染物执行《交通运输部关于印发船舶大气污染物排放控制区实施方案的通知》（交海发〔2018〕168 号）排放控制要求。

表 2.4-11 船舶废气污染物排放控制要求

污染物	时限要求	排放控制要求
硫氧化物和颗粒物	2019 年 1 月 1 日起	海船进入排放控制区使用硫含量 <0.5%mm 的船用燃油。
氮氧化物	2000 年 1 月 1 日及以后建造或进行船用柴油发动机重大改装的国际航行船舶	单台船用柴油发动机输出功率超过 130 千瓦应满足《国际防止船舶造成污染公约》第一阶段氮氧化物排放限值要求。
	2011 年 1 月 1 日及以后建造或进行船用柴油发动机重大改装的国际航行船舶 2015 年 3 月 1 日及以后建造或进行船用柴油发动机重大改装的中国籍国内航行船舶	单台船用柴油发动机输出功率超过 130 千瓦应满足《国际防止船舶造成污染公约》第二阶段氮氧化物排放限值要求。
	2022 年 1 月 1 日及以后建造或进行船用柴油发动机重大改装、进入沿海控制区水域的中国籍国内航行船舶	单缸排量大于或等于 30L 的船用柴油发电机应满足《国际防止船舶造成污染公约》第三阶段氮氧化物排放限值要求。

2.5 环境影响因素识别及评价因子筛选

本项目为码头建设工程，建成后主要功能是满足中船黄埔文冲船舶有限公司特种船舶的靠泊、舾装及试验需求，且不涉及喷涂、焊接等可能产生高污染的工艺环节。项目建设对环境的影响可分为施工期与营运期两阶段，具体识别如下：

（1）施工期环境影响因素

施工期对环境的影响具有暂时性，其主要污染因子包括：水污染物。施工过程中产生的悬沙、施工生活污水及机械清洗废水等；噪声。施工设备及作业活动产生的噪声污

染；废气。施工船舶运行过程中排放的尾气；固体废物。施工产生的疏浚物、钻渣、泥浆、建筑垃圾及生活垃圾等。此外，施工期还需重点关注陆域开挖、后方抛泥吹填等作业对陆域生态环境的影响，以及施工船舶可能发生的溢油事故隐患。

（2）营运期环境影响因素

营运期的主要污染源包括：废气。码头靠泊试验及运输车辆运行过程中产生的尾气；噪声。船舶、运输车辆及装卸机械等设备运行时产生的噪声；潜在溢油事故。营运期船舶靠泊作业中可能发生的溢油风险。上述污染源将对项目所在海域的水质、沉积物环境质量、生态环境、大气环境质量及声环境质量产生影响。

（3）非污染类生态环境影响因素

除污染类影响外，项目建设还将引发以下非污染类生态环境影响：水文动力与冲淤环境变化。工程实施可能改变局部海域的水文动力条件及冲淤平衡；地形地貌变化。码头建设及吹填活动对周边地形地貌的扰动；海洋生态与生物资源影响。因水文、地形等环境要素的改变，可能对海洋生态系统的结构与功能、生物资源的分布与稳定性产生不利影响。

环境影响因素识别见表 2.5-1。根据本项目的环境影响要素识别、工程建设前后的特点，对评价因子进行筛选。筛选的结果见表 2.5-2。

表 2.5-1 环境影响因素识别

评价时段	环境影响要素	评价因子	工程内容及其表征	生态影响方式与影响性质	影响程度与分析评价深度
施工期	海洋水文动力环境	潮流场	护堤施工、疏浚施工等	/	++
	泥沙冲淤环境	海底地形和冲淤变化	护堤施工、疏浚施工等	/	++
	海水水质环境	悬浮物	护堤施工、疏浚施工、桩基施工，拟设陆域消纳场东侧、南侧泥浆水溢流等	/	++
		生活污水	施工队伍		+
		船舶舱底油污水	施工船舶		+
		施工废水	施工场地		+
	沉积物环境	沉积物	施工作业产生的悬浮泥沙再沉降	/	+
	海洋生态环境	叶绿素 a、初级生产力	护堤施工、疏浚施工，桩基施工	直接、短期、可逆	++
		浮游植物、浮游动物、潮间带生物、底栖生物、游泳动物（含鱼卵仔稚鱼）		直接、短期、可逆	++
		珍稀濒危海洋生物（黄唇鱼）及其生境		直接、短期、可逆	++
		重要水生生物“三场一通道”		直接、短期、可逆	++
		重要湿地、特殊生境（评价范围内红树林）		直接、短期、可逆	++
		生态保护红线（评价范围内生态保护红线）		直接、短期、可逆	++
		自然岸线	项目实施对岸线冲淤影响	直接、短期、可逆	++
	大气环境	SO ₂ 、NO _x 、TSP	施工船舶和施工机械废气、施工场地扬尘	/	+
	声环境	Leq（A）	施工船舶、施工机械	/	+
	环境风险	石油类	溢油事故	/	++
运营期	海洋水文动力环境	潮流场	项目海域	/	++

中船黄埔文冲龙穴厂区 500 米特种船舶舾装码头建设项目环境影响报告书

评价时段	环境影响要素	评价因子	工程内容及其表征	生态影响方式与影响性质	影响程度与分析评价深度
	泥沙冲淤环境	海底地形和冲淤变化	项目海域	/	++
	大气环境	SO ₂ 、NO _x 、TSP	码头靠泊、舾装及试验	/	+
	声环境	Leq (A)	码头靠泊、舾装及试验	/	+
	海水水质环境	试压废水、生活污水	码头靠泊、舾装及试验	/	+
	环境风险	石油类	溢油事故	/	++

注：+表示环境影响要素和评价因子所受到的影响程度为较小或轻微，需要进行简要分析与影响预测；++表示环境影响要素和评价因子所受到的影响程度为中等，需要进行常规影响分析与影响预测；+++表示环境影响要素和评价因子所受到的影响程度为较大或敏感，需要进行重点影响分析与影响预测。

表 2.5-2 评价结果筛选结果

环境要素	现状评价因子	影响评价因子
水文动力环境	潮位、海流（流速、流向）、水温、盐度	潮流流速、流向变化、地形地貌与冲淤环境变化
海水水质环境	水温、盐度、pH 值、溶解氧、悬浮物、化学需氧量、生化需氧量、硝酸盐、亚硝酸盐、铵盐、活性磷酸盐、非离子态氨、石油类、铜（Cu）、铅（Pb）、锌（Zn）、镉（Cd）、砷（As）、汞（Hg）、硫化物、阴离子表面活性剂等。	悬浮物
海洋沉积物环境	粒度、有机碳、石油类、铜（Cu）、铅（Pb）、锌（Zn）、镉（Cd）、汞（Hg）、砷（As）、铬（Cr）、硫化物等。	/
海洋生物体质量	镉（Cd）、锌（Zn）、铜（Cu）、铅（Pb）、铬（Cr）、砷（As）、总汞（Hg）及石油烃等。	/
海洋生态环境	叶绿素 a 和初级生产力、浮游植物、浮游动物、底栖生物、潮间带生物	生物损失量
渔业资源	鱼卵仔稚鱼、游泳生物	生物损失量
大气环境	SO ₂ 、NO ₂ 、CO、O ₃ 、PM ₁₀ 、PM _{2.5} 、TSP	/
声环境	等效连续 A 声级（Leq）	等效连续 A 声级（Leq）
固体废物	/	生活垃圾、建筑垃圾、疏浚土、钻渣、泥浆等
环境风险	/	石油类

2.6 评价等级

2.6.1 海洋生态环境评价等级和评价范围

2.6.1.1 海洋生态环境评价等级

本项目施工期废水不直接排入海洋；运营期废水主要包括试压水及生活污水。其中，试压水在试压过程中无污染工序，试压完成后直接排入港池内；码头区及船舶舾装过程中产生的少量生活污水，经码头泊位设置的生活污水接收点收集后，接入码头后方道路上的污水管网，最终进入龙穴造船厂厂区现有生活污水处理系统处理达标后排放。需说明的是，本项目不新增员工，因此不改变厂区生活污水总量。

本项目在施工过程中不涉及水下炸礁、爆破挤淤等高扰动工程量，桩基施工产生的泥浆及钻屑均通过车辆运输至项目西南侧陆域消纳场处置，不进入港池内排放，总排放量为 $7.3489 \times 10^4 \text{m}^3$ 。此外，项目护堤、防浪墙等设施均位于陆域，未纳入用海范围；项目用海区域未涉及国家公园、自然保护区、自然公园、世界自然遗产、生态保护红线等重要生态敏感区。

根据《环境影响评价技术导则 海洋生态环境》（HJ 1409-2025）的要求，结合本项目工程特点与规模，项目海洋生态环境影响类型主要涉及以下三个方面：项目水下开挖量为 $130.64 \times 10^4 \text{m}^3$ ，属于“ $100 \leq Q < 500 \times 10^4 \text{m}^3$ ”的规模区间；项目实际用海面积约 9.21hm^2 ，属于“其他用海”类别，且 $S < 100 \text{hm}^2$ ；项目码头为透水构筑物用海，用海长度约 0.5km ，属于“ $L < 1 \text{km}$ ”的规模区间。

综合上述工程特征、规模及环境敏感性分析，本项目海洋生态环境影响评价等级确定为 2 级，具体依据详见下表。

表 2.6-1 建设项目海洋生态环境影响评价等级判定表

影响类型		评价等级	1	2	3	本项目
废水排放量 Q （10 ⁴ m ³ /d） ^a	含 A 类污染物	Q≥2	0.5≤Q<2	Q<0.5	/	
	含 B 类污染物	Q≥20	5≤Q<20	Q<5	/	
	含 C 类污染物	Q≥500	50≤Q<500	Q<50	/	
水下开挖/回填量 Q（10 ⁴ m ³ ） ^b		Q≥500	100≤Q<500	Q<100	Q=130.64	
泥浆及钻屑排放量 Q（10 ⁴ m ³ ）		Q≥10	5≤Q<10	Q<5	Q=7.3489	
挖沟埋设管缆总长度 L（km） ^c		L≥100	60≤L<100	L<60	/	
水下炸礁、爆破挤淤工程量 Q（10 ⁴ m ³ ） ^d		Q≥6	0.2≤Q<6	Q<0.2	/	
入海河口宽度束窄/拓宽比例 R%		R≥5	1<R<5	R≤1	/	
用海面积 S（hm ² ）	围海	S≥100	S<100	/	/	
	填海	S≥50	S<50	/	/	
	其他用海 ^e	S≥200	100≤S<200	S<100	S=9.21*	
线性水工构筑物轴线长度 L（km）		透水	L≥5	1≤L<5	L<1	L=0.5

影响类型 \ 评价等级		1	2	3	本项目
	非透水	$L \geq 2$	$0.5 \leq L < 2$	$L < 0.5$	/
人工鱼礁固体投放量 Q (空方 10^4m^3)		$Q \geq 10$	$5 \leq Q < 10$	$Q < 5$	/

2.6.1.2 海洋生态环境影响评价范围

根据《环境影响评价技术导则 海洋生态环境》(HJ 1409-2025)中对 2 级海洋生态环境影响评价的要求,评价范围应涵盖建设项目整体实施后可能对海洋生态环境造成影响的区域。具体而言,2 级评价在潮流主流向上的扩展距离应不小于 5km~15km;垂直于潮流主流向的扩展距离宜不小于主流向扩展距离的 1/2。同时,评价范围需根据海域环境特征、污染因子的扩散距离等情况进行适当扩展。

结合本项目的工程特征,确定其海洋生态环境影响评价范围如下:以项目边缘线为起点,在潮流主流向上的扩展距离向南、向北均设定为 15km;在东西向陆一侧,评价范围以大陆岸线为边界,东西向扩展距离约为 23.2km。综上,本项目评价海域总面积约为 313.58 平方公里。

2.6.2 大气环境评价等级和评价范围

本项目运营期废气主要包括船舶废气与材料运输废气。其中,项目拟建码头均配备岸电设施,船舶废气仅在系泊试验阶段因船舶内燃机燃油作业产生少量废气;材料运输废气主要为平板车等设备运输材料过程中产生的少量尾气。由于船舶废气与材料运输尾气的排放量较小且具有瞬时性,其对大气环境的影响相对有限,因此,其对环境空气的影响可不予重点考虑。依据最大地面浓度占标率 (P_{\max}) $< 1\%$ 的判定标准,本项目环境空气评价工作等级确定为三级。

根据《环境影响评价技术导则 大气环境》(HJ 2.2-2018)的相关规定,三级评价项目无需单独划定大气环境影响评价范围。

2.6.3 声环境评价等级和评价范围

依据《广州市声环境功能区划(2024 年修订版)》(穗府办〔2025〕2 号),本项目声环境评价范围内区域属于 3 类、4a 类声环境功能区,评价范围内无声环境敏感目标,受影响人口数量变化不大。因此,根据《环境影响评价技术导则 声环境》(HJ 2.4-2021)的相关规定,本项目声环境评价等级确定为三级。

根据报告 5.3.2 节,依据建设项目声源计算得到的贡献值到 200m 处可满足相应功能区标准限值,确定项目声环境影响评价工作范围为项目用地边界外扩 200m 范围。

2.6.4 地下水环境评价等级和评价范围

根据《环境影响评价技术导则 地下水环境》(HJ610-2016),附录 A 中未提及的行

业应根据对地下水环境影响程度，参照相近行业分类，对地下水环境影响评价项目类别进行分类。本项目新建 500m 舾装码头，参照“130、干散货（含煤炭、矿石）、件杂、多用途、通用码头-单个泊位 1 万吨级及以上的沿海港口”中的多用途码头，属于 IV 类项目，无需开展地下水环境影响评价。

2.6.5 土壤环境评价等级和评价范围

根据《环境影响评价技术导则 土壤环境（试行）》（HJ964-2018），本项目新建码头属于附录 A 中“交通运输仓储邮政业-其他”，属于 IV 类项目；陆域消纳场东侧、南侧属于附录 A 中“其他行业”，属于 IV 类项目；综上，本项目可不开展土壤环境影响评价。

2.6.6 陆域生态影响评价等级和评价范围

本项目位于南沙区龙穴岛，经过现场调查，项目陆域占地范围内不涉及国家公园、自然保护区、世界自然遗产、重要生境，不涉及自然公园、生态保护红线，没有分布天然林、公益林、湿地等生态保护目标，项目占用陆域（ 0.70km^2 ）和水域（ 0.11km^2 ）面积共计 0.81km^2 （ $<20\text{km}^2$ ）。结合以上分析，根据《环境影响评价技术导则 生态影响》（HJ19-2022）6.1 评价等级判定，确定本项目陆域生态环境影响评价工作等级为三级。

根据《环境影响评价技术导则 生态影响》（HJ19-2022），污染影响类建设项目评价范围应涵盖直接占用区域以及污染物排放产生的间接生态影响区域。本项目陆域生态环境评价范围确定为：项目用地范围内及用地边界外扩 200m 的陆域部分。

2.6.7 环境风险评价等级和评价范围

2.6.7.1 环境风险评价等级

2.6.7.1.1 危险物质及工艺系统危险性（P）分级

依据《建设项目环境风险评价技术导则》（HJ 169-2018）的规定，环境风险评价工作等级划分为一级、二级、三级。评价等级的划分需根据建设项目涉及的物质及工艺系统危险性、所在地的环境敏感性综合确定环境风险潜势，并按照导则“表 1”中规定的评价等级划分标准进行判定。

本项目涉及的危险物质主要为施工期船舶贮存的燃油，以及运营期泊位船舶在舾装、试验阶段载存的燃油。结合建设单位其他同类码头的实际运营经验，靠泊船舶的试验载油率通常不超过 30%。本项目的主要环境风险类型为海洋生态环境风险，因此，仅针对海洋生态环境风险开展评价等级判定及影响分析，不开展大气环境风险和地下水环境风险的专项分析。

（1）行业及生产工艺（M）判断

根据本项目所属行业及生产工艺特点，依据《建设项目环境风险评价技术导则》（HJ

169-2018) 表 C.1 中关于生产工艺危险性的评估要求, 对项目生产工艺进行分类判断。最终确定本项目行业及生产工艺类别为“港口/码头”, 对应危险性参数 $M=10$, 以 M_3 表示。

表 2.6-2 行业及生产工艺 (M)

行业	评估依据	分值
石化、化工、医药、轻工、化工、有色冶炼等	涉及光气及光气化工艺、电解工艺 (氯碱)、氯化工艺、硝化工艺、合成氨工艺、裂解 (裂化) 工艺、氟化工艺、加氢工艺、重氮化工艺、氧化工艺、过氧化工艺、胺基化工艺、磺化工艺、聚合工艺、烷基化工艺、新型煤化工工艺、电石生产工艺、偶氮化工艺	10/套
	无机酸制酸工艺、焦化工艺	5/套
	其他高温或高压, 且涉及危险物质的工艺过程 a、危险物质贮存罐区	5/套 (罐区)
管道、港口/码头等	涉及危险物质管道运输项目、港口/码头等	10
石油天然气	石油、天然气、页岩气开采 (含净化)、气库 (不含加气站的气库)、油库 (不含加气站的油库)、油气管线 b (不含城镇燃气管线)	10
其他	涉及危险物质使用、贮存的项目	5

(2) 海洋生态环境危险性 (P) 分级

依据《环境影响评价技术导则 海洋生态环境》(HJ 1409-2025) 附录 G 与《建设项目环境风险评价技术导则》(HJ 169-2018) 附录 B 的要求, 对本项目涉及海洋生态环境风险的危险物质进行识别与核查。针对所涉及的每种危险物质, 需计算其在项目厂界内的最大存在总量与对应临界量的比值 (Q)。对于在不同厂界内存在的同一种危险物质, 应以其在各厂界内的最大存在总量作为计算依据。计算公式如下:

$$Q = \frac{q_1}{Q_1} + \frac{q_2}{Q_2} + \dots + \frac{q_n}{Q_n}$$

式中:

q_1, q_2, \dots, q_n ——每种危险物质的最大存在总量, t;

Q_1, Q_2, \dots, Q_n ——每种危险物质的临界量, t。

当 $Q < 1$ 时, 该项目环境风险潜势为 I。

当 $Q \geq 1$ 时, 将 Q 值划分为: (1) $1 \leq Q < 10$; (2) $10 \leq Q < 100$; (3) $Q \geq 100$ 。

根据《水上溢油环境风险评估技术导则》(JT/T 1143-2017) 附录 C, 本项目施工和运营期间各类船型燃油总舱容、燃油舱单舱燃油量统计。本项目施工船舶燃油贮存量统计详见下表。

表 2.6-3 施工船舶燃油量统计

船舶名称	船舶吨级 (DWT)	数量/艘	燃油量 (t/艘)
无动力绞吸船	3000	1	300
反铲挖泥船	1000	4	100

中船黄埔文冲龙穴厂区 500 米特种船舶舾装码头建设项目环境影响报告书

船舶名称	船舶吨级 (DWT)	数量/艘	燃油量 (t/艘)
起重船	1000	1	100
运输船	2000	2	200
货船	400	2	40

注：施工船舶燃油量按船舶吨级的 10% 计。

本项目运营期各设计船型燃油总舱容、燃油舱单舱燃油量统计见下表。

表 2.6-4 各设计船型燃油总舱容、燃油舱单舱燃油量统计

船舶吨级 (DWT)	设计船型尺度/m				燃油总舱容/m ³	燃油舱单舱燃油 量/m ³
	总长	型宽	型深	压载吃水		
7 万吨级散货船	228	32.3	19.6	7.0	4253	543
特种船舶	-	-	-	8.0	4253	543

注：根据《水上溢油环境风险评估技术导则》(JT/T 1143-2017) 附录 C, 5 万~8 万吨级散货船燃油总舱容为 2200~5280 m³, 燃油舱单舱燃油量为 220~704 m³, 则 7 万吨级散货船燃油总舱容分别为 4253m³, 燃油舱单舱燃油量分别为 543 m³; 特种船舶参照 7 万吨级散货船, 燃油总舱容取 4253 m³, 燃油舱单舱燃油量取 543 m³。

本项目运营期设置 2 个船舶舾装泊位, 靠泊船舶按 7 万吨级散货船及不超过 7 万吨的特种船舶, 项目运营期主要进行船舶舾装试验, 项目现场不设燃油储存设施, 靠泊试验载油率一般不超过 30%, 本次评价按 30% 计, 燃油密度按 0.84t/m³ 计, 则单艘船舶载油量为 1072t。

表 2.6-5 海洋生态环境危险物质数量与临界量比值 (Q) 统计

时段	危险物质	最大储存量/t	临界量/t	依据	Q 值
施工期	燃油	300	100	《环境影响评价技术导则 海洋生态环境》(HJ1409-2025) 附录 G	3
运营期	燃油	1072	100	《环境影响评价技术导则 海洋生态环境》(HJ1409-2025) 附录 G	10.72

注：根据《环境影响评价技术导则 海洋生态环境》(HJ1409-2025) 附录 G 危险物质临界量和海洋环境敏感程度分级“表 G.1 油类物质的临界量”, 油类物质 (矿物油类, 如石油、汽油、柴油等; 生物柴油等) 临界量为 100t。

经核算, 本项目施工期危险物质数量与临界量比值 Q 为 3, 运营期为 10.72, 均属于 “10≤Q<100”。根据危险物质数量与临界量比值 (Q) 和行业及生产工艺 (M), 按照《建设项目环境风险评价技术导则》(HJ169-2018) 表 C.2 确定危险物质及工艺系统危险性等级 (P) 为 P3。

表 2.6-6 危险物质及工艺系统危险性等级判断 (P)

危险物质数量与临界量比值 (Q)	行业及生产工艺 (M)			
	M1	M2	M3	M4
$Q \geq 100$	P1	P1	P2	P3
$10 \leq Q < 100$	P1	P2	P3	P4

危险物质数量与临界量比值 (Q)	行业及生产工艺 (M)			
	M1	M2	M3	M4
$1 \leq Q < 10$	P2	P3	P4	P4

2.6.7.1.2 环境敏感程度 (E) 分级

依据前文分析,本项目所在海域为交通运输用海区,其海水水质应执行《海水水质标准》(GB3097-1997)第三类标准;项目所在海域属于河口区域,未涉及重要生态敏感区(如国家公园、自然保护区等),环境敏感程度判定为一般敏感区。根据《环境影响评价技术导则海洋生态环境》(HJ1409-2025)附录 G 中关于危险物质临界量及海洋环境敏感程度分级的规定,结合“表 G.2 环境敏感程度分级”的判定要求,本项目海洋生态环境敏感程度最终确定为 E2 级别。详见下表。

表 2.6-7 海洋生态环境敏感程度分级

敏感性	环境敏感特征
E1	危险物质泄漏到海洋的排放点位于海水水质分类第一类区域或重要敏感区
E2	危险物质泄漏到海洋的排放点位于海水水质分类第二类区域或一般敏感区
E3	上述地区之外的其他地区

2.6.7.1.3 环境风险潜势划分

建设项目环境风险潜势划分为 I、II、III、IV/IV⁺级,根据项目涉及的物质和工艺系统的危险性以及各要素环境敏感程度等级划分,可以确定本项目海洋生态环境风险潜势为 III 级,详见下表。

表 2.6-8 建设项目环境风险潜势划分

环境敏感程度 (E)	危险物质及工艺系统危险性 (P)			
	极高危害 (P1)	高度危害 (P2)	中度危害 (P3)	轻度危害 (P4)
环境高度敏感区 E1	IV ⁺	IV	III	III
环境中度敏感区 E2	IV	III	III	II
环境低度敏感区 E3	III	III	II	I

2.6.7.1.4 环境风险评价工作等级确定

根据《建设项目环境风险评价技术导则》(HJ169-2018)评价等级划分依据,确定本项目的海洋生态环境风险评价等级为二级。

表 2.6-9 环境风险评价工作等级划分

环境风险潜势	IV、IV ⁺	III	II	I
评价工作等级	一	二	三	简单分析

2.6.7.2 环境风险评价范围确定

根据《环境影响评价技术导则 海洋生态环境》(HJ 1409-2025),海洋生态环境风险

评价范围根据评价等级合理确定，一般不小于相应评价等级的生态环境影响评价范围。一、二级评价项目的评价范围分别根据危险物质 72h、48h 扩散范围确定，可根据海域特征、生态敏感区分布情况等做适当调整。本项目海洋生态环境风险评价等级为二级，危险物质 48h 扩散范围未超出海洋生态环境评价范围，本项目海洋生态环境风险评价范围按海洋生态环境评价范围设置。

2.7 主要环境保护目标

2.7.1 海洋生态环境保护目标

根据《环境影响评价技术导则 海洋生态环境》（HJ 1409-2025），本项目海洋生态环境评价范围内分布有生态保护红线、自然保护区等重要敏感区及红树林、海岛、三场一通道、自然岸线、渔业养殖区、河口等一般敏感区，不涉及珊瑚礁、海草床及海藻场，项目与各敏感区的相对位置关系详见表 2.7-1。

根据《建设项目环境影响评价分类管理名录（2021 年版）》《广东省海岸带及海洋空间规划（2021-2035 年）》《广东省国土空间规划（2020-2035 年）》等文件要求，本次评价将国控监测站位列为本项目环境关心点，本项目海洋生态环境评价范围内分布有 5 个近岸海域国控水质站位，3 个河流国控水质站位。

表 2.7-1 评价范围内海洋生态环境保护目标

序号	类型		依据	名称		行政区域	相对项目位置关系		保护对象	敏感因素	管控要求
							方位	距离（km）			
1	重要敏感区	生态保护红线	《自然资源部办公厅关于北京等省（区、市）启用“三区三线”划定成果作为报批建设项目用地用海依据的函》（自然资办函〔2022〕2207 号）	狮子洋-虎门-蕉门水道重要河口		广州市、东莞市	N	2.48	重要河口	海洋生态、环境风险	保护重要河口
2				广州市南沙区红树林		广州市	NW、SW	3.41	红树林		保护红树林及其生境
3				东莞黄唇鱼地方级自然保护区		东莞市	NE	5.30	珍稀濒危物种分布区		保护珍稀濒危物种
4				东莞市红树林		东莞市	NE	8.62	红树林		保护红树林及其生境
5				广州南沙湿地地方级湿地自然公园		广州市	S	9.07	重要滩涂及浅海水域		保护重要滩涂及浅海水域
6				深圳市宝安区红树林		深圳市	E、NE、SE	11.63	红树林		保护红树林及其生境
7				南沙坦头村重要滩涂及浅海水域		广州市	NW	12.00	重要滩涂及浅海水域		保护重要滩涂及浅海水域
8				广州南沙大虎山地方级地质自然公园		广州市	NW	12.44	海岸防护物理防护极重要区		保护海岸防护物理防护极重要区
9				万顷沙重要滩涂及浅海水域		中山市、广州市	S	13.00	重要滩涂及浅海水域		保护重要滩涂及浅海水域
10		自然保护地	《东莞市黄唇鱼自然保护区功能区划》（东府办〔2011〕152 号）	东莞黄唇鱼地方级自然保护区	实验区	东莞市	N	5.30	黄唇鱼及其生境		保护黄唇鱼及其生境
					缓冲区		N	5.47			
					核心区		N	5.61			
11		《广州市自然保护地整合优化总体情况》	广州南沙湿地地方级湿地公园		广州市	S	9.07	湿地公园、重要滩涂及浅海水域	保护湿地公园、重要滩涂及浅海水域		
12			广州南沙大虎山地方级地质公园		广州市	NW	12.44	地质公园、海岸防护物理防护极重要区	保护地质公园、海岸防护物理防护极重要区		
13	一般敏感区	红树林生态系统	/	广州市南沙区红树林		广州市	NW、SW	3.41	红树林及其生境	保护红树林及其生境	
				东莞市红树林		东莞市	NE	8.62			
				深圳市宝安区红树林		深圳市	E、NE、SE	11.63			
14		珍稀海洋生物	/	黄唇鱼		/	/	/	黄唇鱼及其生境	根据《农业农村部关于调整海洋伏季休渔制度的通告》（农业农村部通告〔2023〕1 号）《农业农村部关于印发〈“中国渔政亮剑 2025”系列专项执法行动方案〉的通知》（农渔发〔2025〕3 号）要求，南海海域（含北部湾）休渔时间：从 5 月 1 日 12 时至 8 月 16 日 12 时，管理要求为禁止在保护区内进行底拖网作业。	
15				中华白海豚		/	SE	12	中华白海豚及其生境		
16		三场一通道	农业部公告第 189 号《中国海洋渔业水域图》（第一批）南海区渔业水域图（第一批）	南海区幼鱼、幼虾保护区		/	占用	/	幼鱼、幼虾		
				经济鱼类繁育场保护区		/	占用	/	经济鱼类		
				南海北部幼鱼繁育场保护区		/	占用	/	幼鱼		
				珠江口经济鱼类繁育场		/	占用	/	经济鱼类		
17				珠江口经济鱼类繁育场		/	占用	/	经济鱼类		
18		渔业养殖区	/	威远岛养殖围塘		东莞市	NE	6.27	养殖生物		
19		自然岸线	广东省政府 2022 年批复海岸线	自然岸线		东莞市	NE、N	4.14	砂质岸线、基岩岸线	岸线生态、长度、性质	/
						深圳市	NE	12.02	生物岸线、红树林岸线		
20		海岛	《国家海洋局 民政部关于公布我国部分海域海岛标准名称的公告》	龙穴岛		广州市	位于	/	礁盘生态及自然岸线	海洋生态、环境风险	礁盘生态保护、岸线资源保护
21	沙堆岛			广州市	NE	0.97					
22	舢舨洲			广州市	NE	1.12					
23	鳧洲			广州市	NW	3.73					
24	虾缯排			东莞市	NE	4.19					
25	木棉山岛			东莞市	NE	7.61					
26	下横挡岛			广州市	NW	8.63					

中船黄埔文冲龙穴厂区 500 米特种船舶舾装码头建设项目环境影响报告书										
序号	类型		依据	名称	行政区域	相对项目位置关系		保护对象	敏感因素	管控要求
						方位	距离 (km)			
27				金锁排	广州市	NW	9.28			
28				上横挡岛	广州市	NW	9.36			
29				威远岛	东莞市	NE	10.67			
30	河口	/	珠江口	/	/	/	/	/		/

表 2.7-2 评价范围内海洋生态环境关心点

序号	类型		依据	名称		行政区域	相对项目位置关系		保护对象	敏感因素	管控要求
							方位	距离 (km)			
1	环境关心点	国控监测站位	/	近岸海域	GDN19002	东莞市	NE	2.82	水质	水、环境风险	/
2					GDN02001	深圳市	SE	8.35			
3					GDN19001	东莞市	N	8.53			
4					GDN01003	广州市	S	10.92			
5					GDN01001	广州市	NW	14.46			
6				河流	蕉门	广州市	S	7.87			
7					虎门大桥	广州市	NW	8.72			

2.7.2 陆域环境保护目标汇总

本项目声环境评价范围内无声环境保护目标，陆域生态环境评价范围内无生态保护目标。大气、大气环境风险、地下水环境风险均无须设置评价范围。综上所述，本项目无陆域环境保护目标。

3 建设项目工程概况

3.1 龙穴造船厂厂区建设现状

3.1.1 厂区建设现状

中船黄埔文冲船舶有限公司位于广州市南沙区龙穴岛龙穴大道(鸡抱沙北路10号),占地面积 $118.2 \times 10^4 \text{m}^2$,龙穴厂区于2006年开始建设,于2008年投产,拥有一座360m长、96m宽、14.3m深的大型干船坞及900、600吨龙门吊等先进设施设备,具备10万吨级船舶和大型海洋工程的建造能力。厂区现状以大/中型水面船舶、大型海洋工程船和海洋工程平台为主导产品,以特种运输船、散货船为主导产品的补充。主要产品有半潜式钻井平台、自升式钻井平台、5万吨半潜船、3000m深水工程勘察船、3000m水下工程作业支持船、铺管船等海洋工程船舶以及8.2万吨商货船等。龙穴厂区拥有岸线2460m,现状码头已使用岸线总长1800m,八个10万吨级深水泊位,泊位水深-9.5m,可靠泊大型散货船、海洋工程船。

公司于2010年4月22日,取得《关于龙穴海洋工程区海洋工程(一期)建设项目环境影响报告书的批复》(粤环审〔2010〕120号),于2015年6月30日取得《广东省环境保护厅关于龙穴海洋工程区海洋工程(一期) 建设项目竣工环境保护验收意见的函》(粤环审〔2015〕287号)。

公司已取得固定污染源排污许可证(编号:914401011905004191001Q),有效期限为2025年7月29日至2030年7月28日。

3.1.2 厂区主要污染物收集及处理方式

3.1.2.1 废水

龙穴造船厂厂区生产过程中产生的废水主要为切割机、火工校正产生的循环冷却水经冷却水池自然冷却循环使用，不外排；舾装、船坞式试验场及系泊码头等工序进行管道和系统试压时产生的试压水直接排入港池海域，半潜船和铺管船试航产生的压舱废水由船舶带回其所属公司外委处理；对部分设备和车间地面进行清洗产生的清洗废水、员工生活污水、厂区内的初期雨水一起进入处理能力为 900m³/d 的污水处理站进行处理后，再经一体化净化装置处理后排入项目附近海域。

废水处理工艺流程见下图。

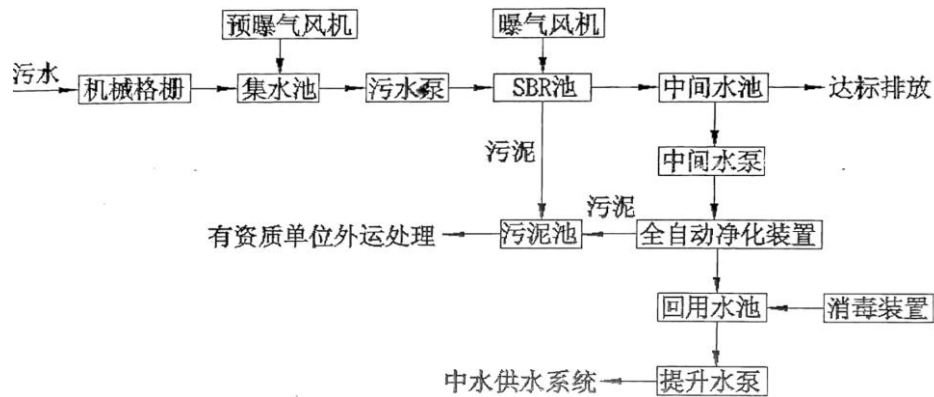


图 3.1-1 废水处理工艺流程图

根据中船黄埔文冲船舶有限公司 2024 年年报表，项目现有排放污水满足《水污染物排放限值》（DB44/26-2001）中第二时段一级排放标准。

表 3.1-1 现有项目雨污排放口污染物排放浓度

监测点名称	项目名称	实测浓度	单位
雨水排放口 1	pH 值	7.1	无量纲
	悬浮物	17	mg/L
	化学需氧量	8	mg/L
雨水排放口 2	pH 值	7.2	无量纲
	化学需氧量	8	mg/L
	悬浮物	15	mg/L
雨水排放口 3	pH 值	7.1	无量纲
	化学需氧量	8	mg/L
	悬浮物	20	mg/L
雨水排放口 4	pH 值	7.2	无量纲
	化学需氧量	7	mg/L
	悬浮物	15	mg/L
雨水排风口 5	悬浮物	7	mg/L

监测点名称	项目名称	实测浓度	单位
	pH 值	7	无量纲
	化学需氧量	8	mg/L
培训中心废水排放口 001	pH 值	7.1	无量纲
	悬浮物	34	mg/L
	化学需氧量	20	mg/L
	五日生化需氧量	6.6	mg/L
	氨氮 (NH ₃ -N)	0.178	mg/L
	磷酸盐	0.19	mg/L
	阴离子表面活性剂	0.18	mg/L
	石油类	0	mg/L

3.1.2.2 废气

(1) 有组织废气

①预处理车间

喷砂段主要污染物为金属氧化物粉尘，喷砂废气采用“旋风+滤筒除尘器”处理后通过两根 15m 排气筒排放；

喷漆段包括喷漆和烘干两道工序，喷漆过程中产生部分漆雾及其挥发性有机物，采用“干式漆物过滤器+RTO 有机废气处理系统”处理后，通过高 15m 排气筒排放，主要污染物为漆雾粉尘和 VOC 等有机气体。

②涂装车间

喷砂过程会产生金属氧化物粉尘，采用全室通风的方式进行捕集，喷砂结束后分段表面粉尘采用固定吸尘与移动吸尘相结合的方式进行除尘，钢砂回收系统产生的金属氧化物粉尘及真空吸砂系统产生的金属粉尘分别经“旋风+滤筒除尘器”进行处理后经 21m 高排气筒排放。

喷漆过程是专用房内进行，房内产生的喷漆废气采用“干式漆雾过滤器（过滤网）+沸石转轮+CO 有机废气处理系统”处理，通过高 25m 排气筒排放，主要污染物为漆雾粉尘和 VOC 等有机气体。

有组织废气排放口情况见下表：

表 3.1-2 龙穴造船厂厂区有组织废气排放口

车间	废气来源	排气筒编号	处理方式	处理设施套数	排气筒数
钢板预处理间	钢材预处理打磨	DA003、DA005	旋风+滤筒除尘	2	2
	钢材预处理喷漆	DA004、DA006	RTO 有机废气处理系统	2	2

中船黄埔文冲龙穴厂区 500 米特种船舶舾装码头建设项目环境影响报告书

涂装车间	喷砂房局部砂回收	DA001、DA002	旋风+滤筒除尘	7	2
	喷漆房	DA07、DA008	沸石转轮+CO 有机废气处理系统	3	2
合计		/	/	/	8

根据中船黄埔文冲船舶有限公司 2024 年年报表，有组织排放的颗粒物、甲苯、二甲苯均可以达到《大气物排放限值》（DB44/27-2001），有组织排放的苯、挥发性有机物可以达到广东省《固定污染源挥发性有机物综合排放标准》（DB44/2367-2022），排气筒废气实测情况如下：

表 3.1-3 现有厂区各排气筒有组织废气排放情况

企业名称	排气筒名称	污染物	实测浓度	折算浓度	执行标准	单位
新涂装房喷砂废气	排放口 DA001	颗粒物	/	/	120	mg/Nm ³
涂装车间喷砂废气	排放口 DA002	颗粒物	/	/	120	mg/Nm ³
2 米钢材预处理喷砂废气	排放口 DA003	颗粒物	/	/	120	mg/Nm ³
2 米钢材预处理喷漆废气	排放口 DA004	挥发性有机物	6.46	6.46	100	mg/Nm ³
		苯	0.0377	0.0377	2	mg/Nm ³
		甲苯	0.0232	0.0232	40	mg/Nm ³
		二甲苯	1.28	1.28	70	mg/Nm ³
		颗粒物	/	/	120	mg/Nm ³
3 米钢材预处理喷砂废气	排放口 DA005	颗粒物	/	/	120	mg/Nm ³
3 米钢材预处理喷漆废气	排放口 DA006	挥发性有机物	1.28	1.28	100	mg/Nm ³
		苯	0.121	0.121	2	mg/Nm ³
		甲苯	/	/	40	mg/Nm ³
		二甲苯	0.0879	0.0879	70	mg/Nm ³
		颗粒物	/	/	120	mg/Nm ³
涂装车间喷漆废气	排放口 DA007	挥发性有机物	15.7	15.7	100	mg/Nm ³
		苯	0.0647	0.0647	2	mg/Nm ³
		甲苯	0.0526	0.0526	40	mg/Nm ³
		二甲苯	8.48	8.48	70	mg/Nm ³
		颗粒物	10	10	120	mg/Nm ³
新涂装房喷漆废气	排放口 DA008	挥发性有机物	5.11	5.44	100	mg/Nm ³
		苯	0.0414	0.0414	2	mg/Nm ³
		甲苯	0.0358	0.0358	40	mg/Nm ³
		二甲苯	2.06	2.06	70	mg/Nm ³
		颗粒物	/	/	120	mg/Nm ³

(2) 无组织废气

钢材切割加工工序采用干式等离子切割机，经自身带有的粉尘处理装置处理切割产生的粉尘；部件装焊、分段装焊、舾装车间、预舾装场、总组平台、船坞等焊接作业产生的焊烟，采用在局部通风并配置含三维空间自动定位的烟气捕集手臂的移动式焊烟净化机组直接从焊接工作点附近捕集烟气净化处理。总组平台及船坞有部分露天喷漆作业，主要污染物为挥发性有机物及二甲苯等，通过在局部通风上配置岗位式轴流通风机，对船体狭小舱室内进行的焊接作业采取必要的通风措施。

根据中船黄埔文冲船舶有限公司 2024 年年报表，厂界无组织排放的苯满足广东省《固定污染源挥发性有机物综合排放标准》（DB44/2367-2022），厂界无组织排放的挥发性有机物、甲苯、二甲苯、颗粒物均能满足《大气污染物排放限值》（DB44/ 27-2001）中的无组织排放限值要求；厂界内挥发性有机物满足广东省《固定污染源挥发性有机物综合排放标准》（DB44/2367-2022）。

表 3.1-4 无组织废气实测结果

监测点名称	项目名称	实测浓度	执行标准	单位	备注
厂界外	恶臭	6	20	无量纲	恶臭污染物排放标准（GB 14554-93）
	挥发性有机物	0.165	4	mg/Nm ³	实际执行《大气污染物排放限值》（DB44/27-2001）中非甲烷总烃要求，浓度限值为 4mg/Nm ³
	苯	0.0054	0.1	mg/Nm ³	广东省《固定污染源挥发性有机物综合排放标准》（DB44/2367-2022）
	甲苯	0.0079	2.4	mg/Nm ³	实际执行《大气污染物排放限值》（DB44/ 27-2001），浓度限值为 2.4mg/Nm ³
	二甲苯	0.0791	1.2	mg/Nm ³	实际执行《大气污染物排放限值》（DB44/ 27-2001），浓度限值为 1.2mg/Nm ³
	颗粒物	0.142	1	mg/Nm ³	《大气污染物排放限值》（DB44/ 27-2001）
厂区内 1	挥发性有机物	0.179	20	mg/Nm ³	广东省《固定污染源挥发性有机物综合排放标准》（DB44/2367-2022）监控点处 1 小时平均浓度值
	挥发性有机物	0.0672	6	mg/Nm ³	广东省《固定污染源挥发性有机物综合排放标准》（DB44/2367-2022）监控点处任意一次浓度值

3.1.2.3 噪声

噪声主要来自钢材装卸撞击噪声、生产及配套设备噪声、车辆和船舶运输噪声等。

选择低噪声设备、安装消声器，在预处理间、砂间、涂装间采取封闭隔声、吸声处理；真空吸尘器、钢丸分离器、除尘风机等设备机组采取隔振、排风口消声等降噪措施。根据对厂界噪声监测结果表示，厂界昼间、夜间噪声现状值均满足《工业企业厂界环境噪声排放标准》（GB12348-2008）的 4 类标准。

3.1.2.4 固废

龙穴造船厂厂区产生的固体废物包括：废钢材边角料、废钢丸、金属氧化物除尘系统尘渣、污泥、焊接尘渣、焊条头、焊渣、废油桶、废稀释剂桶、废稀释剂、漆渣、废过滤材质、废活性炭以及生活垃圾等。

一般工业固体废物：废钢材、金属氧化物尘渣、废钢丸（砂）等可综合利用，外售给钢厂或废金属回收公司利用；焊接尘渣、焊条头、焊渣等定时收集，统一交由回收商处理；

生活垃圾收集后归入龙穴造船基地生活垃圾收集处理系统集中处理。

危险废物：废活性炭、废过滤材质、漆渣、废桶、废稀释剂等交由广州市环境保护技术有限公司处置。

3.1.2.5 环境风险

公司建厂以来未发生过环境突发事件，企业已编制《突发环境事件应急预案（预案编号：HCHG-HJYA-2024）》，并已完成备案，备案编号：440115-2024-0008-L，企业定期组织应急演练，根据《突发环境事件应急预案（预案编号：HCHG-HJYA-2024）》，现有主要环境风险及其防治措施如下：

（1）油漆库设置事故应急池 88m³，雨水和事故废水自流进事故应急池；润滑油存放区设置 1m³ 地下收集池；危废间设置防泄漏槽，储存容器定期检查完好性。

（2）火灾应急处置：需立即启动应急预案，划分事件中心区、波及区和影响区进行隔离，同步开展人员搜救、火情控制及消防废水截留。消防废水须用沙袋封堵雨水排口，引入事故应急池，超出自处理能力时立即上报南沙区生态环境分局。

（2）环境风险物质泄漏：根据物质特性采取专项处置：天然气泄漏需切断气源、通风稀释；油品泄漏用沙土吸附或构筑围堤；化学品泄漏需转移至专用容器。所有泄漏物及吸附材料均按危废交由资质单位处置。

（3）危废泄漏：需及时回收规范存放，损坏的“三防”设施立即修复，泄漏液收集后污染现场需洗消。

(4) 废水/废气治理设施故障：须立即停止排放，关闭阀门，紧急抢修设备，待达标后恢复运行。

(5) 码头船舶漏油：应立即放围油栏，小量泄漏用吸油毡吸附，大量泄漏需泵吸回收并视情况使用分散剂。

3.1.3 现有工程的验收和环评批复落实情况

中船黄埔文冲船舶有限公司于 2010 年 4 月 22 日获得《关于龙穴海洋工程区海洋工程（一期）建设项目环境影响报告书的批复》（粤环审〔2010〕120 号），并于 2015 年 6 月 30 日取得《广东省环境保护厅关于龙穴海洋工程区海洋工程（一期）建设项目竣工环境保护验收意见的函》（粤环审〔2015〕287 号）。在此期间，企业曾多次实施扩建工程，相关扩建活动均已依法完成环境影响评价及竣工环境保护验收手续。目前，公司持有的最新固定污染源排污许可证编号为：914401011905004191001Q，有效期限自 2025 年 7 月 29 日起至 2030 年 7 月 28 日止。

综上所述，现有项目已全面落实环境影响评价批复文件中提出的相关要求。

3.1.4 现有项目污染事故调查

根据建设单位提供资料，龙穴造船厂自建设以来未发生重大环境污染事故。

3.1.5 厂区存在的问题“以新带老”措施

根据以上企业现有项目情况介绍可知，企业现有项目排放各类污染物均能达到相应排放标准要求。企业现已办理了排污许可证，各项污废均能达标排放。现有项目不存在明显的环保问题，无需进行“以新带老”措施升级。

企业运营期间未收到投诉。

3.2 建设项目基本情况

(1) 项目名称：中船黄埔文冲龙穴厂区 500 米特种船舶舾装码头建设项目

(2) 项目性质：扩建

(3) 建设单位：中船黄埔文冲船舶有限公司

(4) 地理位置：广州市南沙区龙穴岛的龙穴厂区（中心坐标为：113° 38′ 37.613″ E，22° 42′ 46.177″ N）。

(5) 项目总投资：27000 万元，其中环保投资 550 万元，占总投资的 2.04%。

(6) 工作制度：年工作 330 天，作业班数为 8h/d，项目运营期员工均由后方龙穴造船厂统一调控，不新增员工。

(7) 建设工期：12 个月。

(8) 建设规模：本项目已获批港口岸线 500m，主要建设内容包括码头工程、疏浚工程及配套设施。码头工程利用龙穴厂区现有东北侧弧形段岸线，新建折线形北岸线 1#、2#码头（各 250m，顺岸布置，其中 1#码头约 90m 岸段涉及海域建设，码头结构按照停靠 10 万吨级船舶设计）。疏浚工程针对前沿水域进行疏浚，其中靠泊水域（80m 宽）疏浚底标高-9.5m、移船水域（100m 宽）疏浚底标高-8.5m，总疏浚量 $199.6 \times 10^4 \text{m}^3$ （陆域开挖 $68.96 \times 10^4 \text{m}^3$ 、水下疏浚 $130.64 \times 10^4 \text{m}^3$ ），疏浚物全部进入西南侧陆域消纳场。配套设施方面，两码头共配置 2 台 45 吨门座起重机（45t×50m/45t×76m），并设置 2 座箱式变电站及公用管线、外场进线、后方道路等。

本项目主要满足中船黄埔文冲船舶有限公司特种船舶建造的码头靠泊、舾装及试验需要，项目建成后将专用于特种船舶的靠泊、舾装及试验，不涉及喷涂、焊接等工序，不涉及后方陆域造船厂及其他码头工程的改变，项目建成后每年可完成 8 艘主建船型舾装作业。

(9) 用地用海面积：项目用地面积 703739m^2 ，其中码头区用地面积为 90156m^2 ，西南侧陆域消纳场用地面积约 613583m^2 。根据《中船黄埔文冲龙穴厂区 500 米特种船舶舾装码头建设项目海域使用论证报告表（报批稿）》，项目总用海面积 107703m^2 ，其中码头用海面积为 125m^2 ，港池用海面积为 15603m^2 ，疏浚用海面积为 91975m^2 。

3.3 本项目建设内容概况

3.3.1 建设内容及项目组成

企业通过项目建设，补充核心资源短板，在黄埔文冲龙穴厂区建成 500m 长码头

(250m×2 座)，主要满足特种船舶建造的码头靠泊、舾装及试验需要，进一步提高造船整体效益。其主要建设内容如下：

(1) 码头工程，码头泊位总长 500m 舾装码头。利用龙穴厂区现有东北侧弧形段岸线，新建北岸线 1#码头和 2#码头，主要为特种船舶造船舾装码头使用。两码头呈折线，且均为顺岸布置(其中 1#码头约 90m 长为使用海域建设)，每个码头泊位长度均为 250m，总长 500m。

(2) 疏浚工程，码头前沿水域疏浚。利用龙穴厂区红线（即北岸线）以外现状陆地及部分水域，开挖疏浚后作为码头前沿靠泊及移船水域，总宽 180m，开挖疏浚范围总面积约 12.440 公顷，码头前沿 80m 宽靠泊水域底标高-9.5m、100m 宽移船水域底标高-8.5m，总疏浚量 $199.6 \times 10^4 \text{m}^3$ ，其中陆域开挖量 $68.96 \times 10^4 \text{m}^3$ ，水下疏浚 $130.64 \times 10^4 \text{m}^3$ ，疏浚物全部进入项目西南侧陆域消纳场。

(3) 码头配套设施，两码头共配置 2 台 45 吨门座起重机（45t×50m/45t×76m），设置箱式变电站 2 座，以及公用管线、外场进线、后方道路等配套设施。

表 3.3-1 项目工程组成一览表

工程分类	工程主要内容		备注
主体工程	码头工程	新建北岸线 1#码头和 2#码头，码头泊位长度均为 250m，码头统一宽度 22m，码头面设计标高+5.2m。码头全长 500m，其中水域段约 90m，其余 410m 则通过陆域开挖建设而成，每个泊位配套建设 1 台 45 吨门座起重机（45t×50m/5t×76m），建成后每年可完成 8 艘主建船型舾装作业。	新建
	疏浚工程	利用龙穴厂区红线（即北岸线）以外现状陆地及部分水域，开挖疏浚后作为码头前沿靠泊及移船水域，总宽 180m，开挖疏浚范围总面积约 12.440 公顷，码头前沿 80m 宽靠泊水域底标高-9.5m、100m 宽移船水域底标高-8.5m，总疏浚量 $199.6 \times 10^4 \text{m}^3$ （陆域开挖量 $68.96 \times 10^4 \text{m}^3$ ，水下疏浚 $130.64 \times 10^4 \text{m}^3$ ，疏浚物全部进入项目西南侧陆域消纳场），放坡比例为 1:5。	新建
	水工建筑工程	水工建筑物主要包括北岸线 1#码头（陆上段长度 160m、水域衔接段长度 90m）、北岸线 2#码头（陆上段长度 250m、西衔接段长度 40m）、东护堤（长度 145.54m）、西护堤（长度 178.53m）。	新建
	陆域形成及道路	码头后方即为厂区沿北岸线（红线）内侧的主干道路，现有道路宽度 8m，本项目扩建 8m，形成 16m 宽道路。道路后方为厂区已建、在建或规划的车间、辅房等设施，不在本次评价范围内。	对现有道路扩建
配套工程	装卸工程	码头泊位分别设置 45t 门座起重机。	新建
	岸电	泊位中间设置 1 套岸电系统，容量为 $2 \times 1600 \text{kW}$ ，440V/60Hz。	新建

中船黄埔文冲龙穴厂区 500 米特种船舶舾装码头建设项目环境影响报告书

工程分类	工程主要内容		备注
	压缩空气	项目新建码头压缩空气总管，总管接自后方龙穴厂区 1#空压站，本次不新增空压站。	依托现有工程
	其他附属设施	(1) 1000kN 双柱系船柱 24 个；2000kN 双柱系船柱 16 个，1000kN 位于码头前沿，2000kN 双柱系船柱布置在码头后沿； (2) 拱形 600H×2000L 护舷 144 组，间距 15m，竖向布置；拱形 400H×2000L 橡胶护舷，横向布置； (3) 登船塔； (4) 起重设备的车挡、检修和防风装置。	新建
公辅工程	供电	(1) 两码头各设 10/0.4kV 箱式配变电站一座，为码头 10/0.4kV 变压器及 10kV 用电设备供电，10kV 电缆分别由厂区 4 号配电站引来，两路 10kV 电源安装容量分别为 2200kVA。 (2) 1#、2#码头的电力、照明低压电源由本次新增码头 10/0.4kV 箱式变电所低压配电室采用电缆，以电缆沟/穿管敷设引来，电压为 220/380V。 (3) 码头岸电采用箱式岸电变频变压装置（440V/60Hz），设置在 1#、2#折线码头中间。	新建
	给水	自来水：本项目拟建码头区域现有 DN300 自来水给水管网，水压 $\geq 0.25\text{MPa}$ 。	依托后方工程
		海水：厂区已建成的船坞水泵房内设有海水泵，最大供水能力为 $1300\text{m}^3/\text{h}$ ，出水压力 0.60MPa 。海水管网沿码头廊道布置，已供至护堤码头，邻近本项目拟建码头。	依托后方工程
		中水：本项目拟建码头区域现有 DN100 中水给水管网。	依托后方工程
	排水	(1) 采取雨污分流。雨水汇集至现有雨水管网后排入附近水域。 (2) 生活污水：为接纳处理船上生活污水，每个码头泊位设 2 处污水接收点，接入码头后方道路上新建的污水管，管径 DN300，新建污水管就近与厂区现有污水管网连通。	新建
	消防系统	消防用水量：拟建码头室外消火栓用水量为 20 升/秒。码头按规范配置手提式磷酸铵盐灭火器若干。	新建
环保工程	废水	舾装及系泊码头等工序进行管道和系统试压时产生的试压水排入港池水域。	新建
	废气	优先使用岸电设施，系泊试验废气、运输废气均在码头区域无组织排放。	新建
	噪声	减振、隔声等降噪措施	新建
	固废	生活垃圾：设置生活垃圾桶，企业统一收集交环卫部门清运。 一般工业固废：企业设置有一般固废堆放区（ 10m^2 ），本项目产生的一般工业固体废物由企业统一收集处理。 危废：公司设置有危险废物暂存间（ 10m^2 ），位于项目南侧，本项目产生的危险废物由企业统一收集处理。	依托后方工程
	环境风险	企业已编制《突发环境事件应急预案》（备案编号：440115-2024-0008-L），本项目建设完成后企业统一更新突发环境事件应急预案。	依托后方工程

3.3.2 项目主要技术指标

本项目新建北岸线 1#码头和 2#码头, 码头泊位长度均为 250m, 码头统一宽度 22m, 码头面设计标高+5.2m。码头全长 500m, 其中水域段约 90m, 其余 410m 则通过陆域开挖建设而成, 每个泊位配套建设 1 台 45 吨门座起重机, 其主要经济技术指标如表 3.3-2, 主要指标工程量见表 3.3-3。

表 3.3-2 项目主要经济技术指标

序号	名称	单位	数据或指标	备注
1	新建码头长度	m	500	250m×2 座
2	码头用海面积	m ²	107703	码头用海面积为 125m ² , 港池用海面积为 15603m ² , 疏浚用海面积为 91975m ²
3	用地面积	m ²	703739	码头区用地面积为 90156m ² , 西南侧陆域消纳场用地面积约 613583m ²
4	新增变电站容量	kVA	2×1600kVA	箱式变电站
5	自来水最高日用水量	m ³	110	/
6	海水最高日用水量	m ³	2200	/
7	扩建道路面积	m ²	9690	部分面层翻新
8	建设工程总投资	万元	27000	/

表 3.3-3 主要指标工程量

序号	指标名称	单位	数据	备注
一	技术指标	/	/	/
1	泊位数量	个	2	/
2	泊位吨级	吨级	7 万吨级	码头结构按照停靠 10 万吨级船舶设计
3	泊位长度	m	500	2×250m
4	护岸长度	m	145.54 (东护堤) 178.53 (西护堤)	/
5	航道规模	m	15 万吨级集装箱船 (减载) 双向	主航道, 依托现有航道
6	码头能力	艘 / 年	8	舾装作业
7	建构筑物面积	m ²	11000	/
8	道路面积	m ²	9690	/
9	疏浚/挖泥量	m ³	199.6×10 ⁴	陆域开挖量 68.96×10 ⁴ m ³ , 水下疏浚 130.64×10 ⁴ m ³
10	主要工艺设备	台	45t 门座式起重机 2 台	/
11	工程用地面积	m ²	703739	/
12	海域使用面积	m ²	107703	码头用海 125m ² , 港池用海 15603m ² , 疏浚用海 91975m ²

序号	指标名称	单位	数据	备注
13	用电负荷	kVA	2×1600kVA	变压器容量
14	用水量	t/d	自来水 110、海水 2200	最高日用水量
15	综合能耗	吨标煤	1352.94	每年
二	经济指标	/	/	/
1	工程概算	万元	27000	/
2	资金来源	-	自筹	/
3	建设工期	月	36（其中施工周期 12）	/

3.3.3 运营期生产设备

本项目所需主要设备初步考虑配置如下表所示。

表 3.3-4 运营期主要生产设备表

序号	机具名称	型号规格	设备来源	数量（台 / 艘）	用途备注
1	45t 门座起重 机	45t×30~50m/5t× 34~76m	外购	2	码头装卸
2	登船塔	登高 20m	工装自制	2	码头装卸
3	平板车	150t	基地统一配置	若干	材料运输，本项目不新增
4	平板车	40t	基地统一配置	若干	材料运输，本项目不新增
5	拖船	3000t	基地统一配置	若干	材料运输，本项目不新增

3.4 运营期产能及原辅材料用量

本项目运营期不改变后方产能及原辅材料用量，本码头区主要使用原辅材料为机电、特种设备、线材等，均由后方基地统一配置，建成后每年可完成 8 艘主建船型舾装作业。

表 3.4-1 主要材料用量汇总表

序号	名称	用量	来源
1	机电	若干	基地统一配置
2	特种设备	若干	基地统一配置
3	线材	1500t/a	基地统一配置

3.5 码头设计停靠船型及标准

3.5.1 设计船型表

本项目共建设两个舾装码头泊位，7 万吨级，长度均为 250m，总长 500m。

表 3.5-1 设计船型表

船舶吨级（DWT）	设计船型尺度（m）				备注
	总长 L	型宽 B	型深 H	压载吃水 T	
7 万吨级散货船	228	32.3	19.6	7.0	设计船型
特种船舶	不超过 7 万吨级散货船			≤7.5	兼顾船型

3.5.2 泊位作业标准

根据《中船黄埔文冲龙穴厂区 500 米特种船舶舾装码头建设项目 初步设计》，码头 5 万~7 万吨级散货船泊位年可作业天数约为 330 天，项目码头泊位作业标准如下表所示。

表 3.5-2 泊位作业标准

影响因素 作业条件	风	日降雨量	雾（能见度）	雷暴	波浪（H ₄ %）	
					顺浪	横浪
5 万吨级散货船	≤6 级	≤50mm	>1km	不发生	≤1.5	≤1.2
7 万吨级散货船	≤6 级	≤50mm	>1km	不发生	≤1.5	≤1.2

3.6 项目四至情况

项目位于广州市南沙区龙穴岛的龙穴厂区（中心坐标为：113° 38′ 37.613″ E，22° 42′ 46.177″ N），拟建码头东、北侧为虎门水道，南侧紧邻中船龙穴造船基地，项目北岸线 1#码头东南侧与龙穴造船厂现有 1#护堤码头相连，西侧现状为废弃水产养殖水塘；西南侧陆域消纳场南、西、北三面现状为废弃的水产养殖水塘，东侧紧邻中船龙穴造船基地。

3.7 总平面布置

3.7.1 码头及水域平面布置

本项目码头前沿线严格按照南沙新区龙穴岛控制性详细规划、珠江口的水利防洪规划、珠江口防洪治导线、控制线进行布置。码头在广州港南沙港区规划的龙穴岛北部挖入式港池口门段南侧，利用黄埔文冲龙穴厂区现有弧形段岸线，新建两个码头泊位，呈折线布置，折角~201°，自东向西依次为北岸线 1#码头和 2#码头，均采用顺岸布置方式。两个码头泊位长度均为 250m，码头统一宽度 22m，码头面设计标高+5.2m。码头全长 500m，其中水域段约 90m，其余 410m 则通过陆域开挖建设而成。拟建北岸线 1#码头东侧现状为水域，该区域约 90m 长作为水域衔接段，水域衔接段与拟建码头东南侧已建 1#试航码头之间设有长度约 5.5m 的连接段。

利用龙穴厂区红线（即北岸线）以外现状陆地及部分水域，开挖疏浚后作为码头前沿靠泊及移船水域，开挖疏浚后原海岛人工岸线因地形地貌改造而消失，减少人工岸线 723.7m。码头前沿水域总宽度 180m，其中码头前沿靠泊水域 80m，水域底标高-9.5m，移船水域布置在靠泊水域前方，移船水域 100m 宽，底标高-8.5m。移船水域与现有码头移船水域相连，并利用现有内港池口门外设置的回旋水域进行船舶调头。

龙穴造船基地广船国际文冲修造修船坞口门外设支航道，连接码头前沿水域与伶仃航道 GH 段，整个基地码头前沿水域、连接支航道底标高均为-8.5m，最大可满足 30 万吨级船舶（空船）进出港。本项目拟建码头前沿水域与整个基地码头前沿水域相连，码头停靠船舶可由码头前沿水域拖至现有支航道进入伶仃航道后出海。

两码头共配置 2 台 45 吨门座起重机（45t×50m/5t×76m），设置箱式变电站 2 座，以及公用管线、外场进线、后方道路等配套设施。门座起重机靠海侧轨道距码头前沿为 5m，布置公用廊道，门座起重机轨距为 12m，门座起重机靠陆侧轨道距码头后沿为 5m。拟建码头前沿线往后约 30m 为现状龙穴北一路（沿路铺设有路灯电缆、通信光缆和给水管等），该路为厂区内的主干道路，道路另外一侧布置了分段总组车间（已建成投产）、辅助用房（建设中）及机电设备综合车间（规划），距拟建码头前沿线距离分别为 43.5m、45.4~46.8m 及 74m。

本项目开挖疏浚范围总面积约 124395.3m²，其中海域疏浚面积为 91975m²，陆域疏浚开挖面积约 32420.3m²。

3.7.2 陆域布置

1) 本项目码头陆域宽 10~15m，纵深约 579m，陆域总面积约 1.75 公顷。根据地块功能的不同，主要分为码头前沿作业区、厂区道路等几部分。

2) 西侧陆域衔接段位于北岸线 2#码头西侧端部，长度为 40m，宽 22m。

3) 码头两侧新建护堤。北岸线 1#码头东侧新建东护堤长度为 145m；北岸线 2#码头西侧新建西护堤长度为 144m。

3.7.3 陆域消纳场

根据《龙穴厂区 500 米特种船舶舾装码头建设项目可行性研究报告（代项目建议书）》，拟将本项目疏浚物全部采用吹填至拟建新造船区进行回填消纳，该地块位于项目西南侧约 3km 处，被龙穴岛界河和鸡四涌环绕，东侧紧邻中船黄埔文冲有限公司龙穴岛厂区，南侧为鸡抱沙北路。

陆域消纳场地块红线面积约 61.35×10⁴m²，红线范围东西纵深约 1180m，南北纵深约 523.9m，陆域消纳场周围设围堤，围堤 2960m，东侧设置面积约 12.6×10⁴m²的先行形成区容纳陆域干施工时产生的开挖土，陆域消纳场内设置 3 条隔堤，每条隔堤长 421m，消纳场西侧设置三级沉淀池，溢流口设置于鸡四涌。

3.8 占用（利用）海岸线、滩涂和海域状况

根据《中船黄埔文冲龙穴厂区 500 米特种船舶舾装码头建设项目海域使用论证报告表（报批稿）》，项目总用海面积 107703m^2 ，其中码头用海面积为 125m^2 ，港池用海面积为 15603m^2 ，疏浚用海面积为 91975m^2 。

本项目通过陆域开挖形成码头港池，经开挖疏浚及地形地貌改造后，原海岛人工岸线将被彻底抹除，根据《中船黄埔文冲龙穴厂区 500 米特种船舶舾装码头建设项目海域使用论证报告表（报批稿）》，项目总计消除长度 723.7m。具体拆分如下：港池疏浚消除 664.8m（其中位于土地权属范围内的岸线 34.2m，实际需申请用海范围内因港池疏浚消失的岸线 630.6m）；西护堤放坡疏浚消除 58.9m。北岸线 1#码头水域衔接段西北端占用海岛人工岸线 23.07m，南端占用 12.64m，总长度为 35.71m。

3.9 建设方案

3.9.1 建设内容

3.9.1.1 主要建设内容

根据《中船黄埔文冲龙穴厂区 500 米特种船舶舾装码头建设项目 初步设计方案》，本项目主要包括码头工程、疏浚工程以及码头配套设施，本次主要在黄埔文冲龙穴厂区建成 500m 长码头（ $250\text{m} \times 2$ 座），其主要建设内容如下：

①码头工程，码头泊位总长 500m 舾装码头。利用龙穴厂区现有东北侧弧形段岸线，新建北岸线 1#码头和 2#码头，主要为特种船舶造船舾装码头使用。两码头呈折线，且均为顺岸布置（其中 1#码头约 90m 长为使用海域建设），每个码头泊位长度均为 250m，总长 500m。

②疏浚工程，码头前沿水域疏浚。利用龙穴厂区红线（即北岸线）以外现状陆地及部分水域，开挖疏浚后作为码头前沿靠泊及移船水域，总宽 180m，开挖疏浚范围总面积约 12.440 公顷，码头前沿 80m 宽靠泊水域底标高 -9.5m、100m 宽移船水域底标高 -8.5m，总疏浚量 $199.6 \times 10^4\text{m}^3$ ，其中陆域开挖量 $68.96 \times 10^4\text{m}^3$ ，水下疏浚 $130.64 \times 10^4\text{m}^3$ ，疏浚物全部进入项目西南侧陆域消纳场。

③码头配套设施，两码头共配置 2 台 45 吨门座起重机（ $45\text{t} \times 50\text{m}/45\text{t} \times 76\text{m}$ ），设置箱式变电站 2 座，以及公用管线、外场进线、后方道路等配套设施。

根据《中船黄埔文冲龙穴厂区 500 米特种船舶舾装码头建设项目 初步设计方案》，本项目水工建筑物的主要尺度见下表所示：

表 3.9-1 项目水工建筑物主要尺度一览表

项目			长度 (m)	宽度 (m)	顶高程 (m)	设计底高程 (m)	备注
码头工程	北岸线 1# 码头 (90m+160m 长)	水域衔接段	90	22	5.2	-9.5	/
		陆上段	160	22	5.2	-9.5	/
	北岸线 2# 码头 (250m+40m 长)	陆上段	250	22	5.2	-9.5	/
		西衔接段	40	22	后沿+5.2 前沿胸墙 +4.2	-9.5~+1.40	/
护堤工程	东护堤		145.54	/	5.2	按设计放坡	/
	西护堤		178.53	/	6.5		/
	L 型防浪墙		130.0	/	7.5	/	固定式

3.9.1.2 水工建筑物尺度

根据《中船黄埔文冲龙穴厂区 500 米特种船舶舾装码头建设项目 初步设计方案》，项目水工建筑物主要尺度计算如下：

(1) 码头泊位长度

码头泊位长度计算如下：

端部泊位： $L_b = L + 1.5d$

中间泊位： $L_b = L + d$

式中：

L_b ——码头泊位长度，m；

L ——7 万吨级散货船长度 228m；

d ——富裕长度，22m；

经计算，连续布置两个泊位总长度 $L_b=511m$ 。

根据现有岸线情况，拟利用折线岸线 500m(加上与下游相邻已建码头衔接段 5.5m，合计 505.5m) 布置两个 7 万吨级舾装码头泊位，不足部分考虑利用相邻已建码头泊位整合利用，下游侧紧邻 1#试航码头泊位等级为 10 万吨级舾装码头，泊位长度 510m，可以作为顺岸连续码头泊位利用。上游考虑利用码头预留接长段布置独立系船柱。

(2) 码头前沿高程

码头面高程： $E = DWL + \Delta w$

式中：

DWL ——设计水位 (m)，基本标准取设计高水位 3.24m，复核标准取极端高水位 4.96m；

Δw ——上水标准的富裕高度 (m)，基本标准取 1.0~2.0m，复核标准取 0~0.5m。

基本标准:

码头面高程=设计高水位+超高值 (1.0-2.0m) =3.24+2.0=4.24~5.24m;

复核标准:

码头面高程=极端高水位+超高值 (0-0.5m) =4.96+0.5=4.96~5.46m;

考虑到与现有龙穴厂区一致, 本项目码头前沿高程仍取 5.2m。当少数情况下遇到极端高水位时, 因波浪作用而使码头面上水, 可通过码头前沿的排水系统排除。

为与周边已建龙穴岛围堤提升工程衔接, 达到规划设计标准, 形成封闭防汛体系, 拟在距离码头前沿线后沿 22m 处, 设置总高 2.3m 的活动防浪墙 (其中上部 80cm 高度为钢结构, 下部 1.5m 为钢筋混凝土结构), 使之与已建防汛大堤的防浪墙连接, 墙顶高程统一达到 7.5m。为不影响码头及厂区的正常运营, 平时在每个码头首、尾两端各设有宽度 20m 运输通道, 根据汛期潮位情况采取措施形成封闭防洪圈。

(3) 码头前沿水域

①码头前沿水域宽度

码头前沿水域总宽度按 0.8 倍设计船型船长进行计算, 设计取 180m。码头前沿靠泊水域宽度按两倍设计船型计算为 64.4m, 按规范要求考虑回淤因素的富裕度, 设计取 80m。码头前沿移船水域宽度为 100m, 移船水域与现有码头移船水域相连, 并利用现有内港池口门外设置的已有码头回旋水域进行船舶回旋。

②头前沿靠泊水域设计泥面标高

$$HD=H-T-Z_1-Z_2-Z_3$$

$$Z_2=KH_{4\%}-Z_1$$

式中:

HD——码头前沿设计泥面标高, m;

H——设计停泊低水位, 取-0.1m;

T——设计船型控制最大空载吃水, 为 7.5m;

Z₁——龙骨下最小富裕深度, 取 0.6m;

Z₂——波浪富裕深度, m;

K——系数, 0.5;

H_{4%}——码头前沿允许停泊的波高 (波列累积频率为 4%的波高), 1.97m;

Z₃——配载不均而增加的船尾吃水值, 0.15m;

Z₄——备淤富裕深度, 0.6m;

HD=-0.1-7.5-0.6-0.385-0.15-0.6=-9.335m, 取-9.50m, 与龙穴厂区现有已建码头前沿靠泊水域设计泥面标高一致。

③码头前沿移船水域设计底标高

移船水域设计水深按下式计算: $D_0=T+Z_0+Z_1+Z_2+Z_3+Z_4$

式中：

T——设计船型吃水，7.5m；

Z_0 ——船舶航行时的下沉值，0.3m；

Z_1 ——航行时龙骨下最小富裕深度，0.6m；

Z_2 ——波浪富裕深度，0.385m；

Z_3 ——配载不均而增加的船尾吃水值，0.15m；

Z_4 ——备淤富裕深度，0.6m；

$D_0 = T + Z_0 + Z_1 + Z_2 + Z_3 + Z_4 = 7.5 + 0.3 + 0.6 + 0.385 + 0.15 + 0.6 = 9.535\text{m}$ 移船水域设计底标高

按下式计算：

$$H_0 = HW - D_0$$

式中：

H_0 ——回旋水域设计底标高，m；

HW——乘潮水位，取 1.5m（候潮 4 小时，保证率 90%）；

D_0 ——回旋水域设计水深，为 9.535m；

$$E_1 = 1.5 - 9.535 = -8.035\text{m}$$

考虑到与整个龙穴基地现有码头前沿移船、回旋水域一致，设计取 -8.5m。

（4）码头宽度

码头宽度为 22m，其中门座式起重机靠海侧轨道距码头前沿为 5m，布置公用廊道，门座式起重机轨距为 12m，门座式起重机靠陆侧轨道距码头后沿为 5m。

（5）码头回旋水域尺度

码头前沿船舶回旋水域利用下游 1#试航码头前沿水域，该码头为 10 万吨级舾装码头，回旋水域为圆形，半径 350m，设计泥面高程为 -8.5m，满足本项目 7 万吨级船舶回旋要求。

（6）水工建筑物的种类和安全等级

①本项目水工建筑物主要包括北岸线 1#码头（包括陆上段 160m 及水域衔接段 90m）、北岸线 2#码头（陆上段 250m）。

②2#码头西侧衔接段：位于北岸线 2#码头西侧端部，长度为 40m。

③护堤 2 段：分别为东护堤，长度约 145.54m；西护堤，长度约 178.53m。新建固定式 L 型防浪墙 1 段，长度约 135m。

根据《中船黄埔文冲龙穴厂区 500 米特种船舶舾装码头建设项目初步设计方案》，项目上述水工建筑物均为 II 级建筑物，工程区域地震设计烈度为 7 度、设计地震加速度值为 0.10g，主要水工建筑物设计使用年限为 50 年。

3.9.1.3 陆域主尺度

码头后方即为厂区沿北岸线（红线）内侧的主干道路，现有道路宽度 8m，本项目扩建 8m，形成 16m 宽道路。道路后方为厂区已建、在建或规划的车间、辅房等设施。

3.9.1.4 主要工艺荷载

（1）集中荷载

45t 门座起重机（D4576K12 型）：暂定轮压 370kN，水平力按 0.1 倍轮压考虑，轮距 800mm，每根轨道 24 个走轮。

走轮布置：

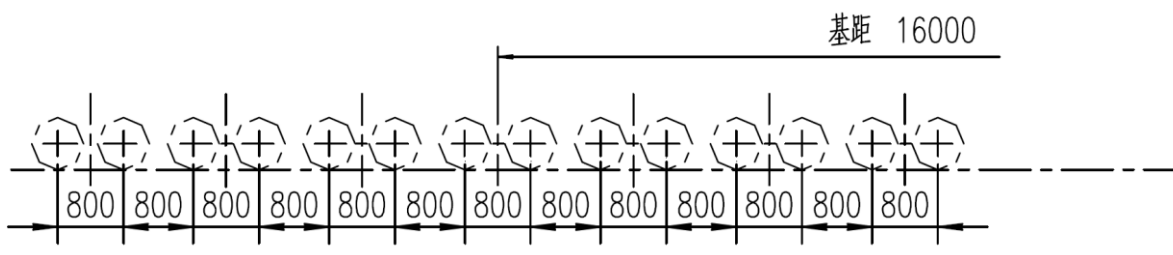
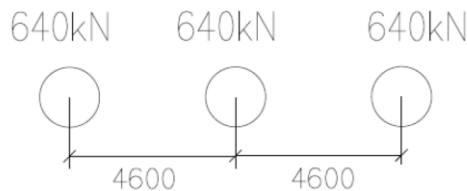


图 3.9-1 门座起重机走轮布置图

（2）流动荷载

150t 平板车和 80t 平板挂车。



码头面及场地行驶 150t 平板车轴荷：3×640kN。



图 3.9-2 流动荷载走轮布置图

（3）均布荷载

门座起重机靠水域侧轨道至码头前沿 10kPa，其余 20kPa。

（4）系船柱

码头前沿为 1000kN 双柱系船柱，后沿布置 2000kN 双柱系船柱。

（5）船舶撞击力

824kN/个（采用 600HX2000L 橡胶护舷）。 （6）船舶挤靠力

410kN/组（与船舶撞击力不同时作用）。

3.9.2 设计水位

本项目设计水位如下（当地理论最低潮面起算）：

设计高水位（高潮 10%）：3.24m

设计低水位（低潮 90%）：0.53m

极端高水位（50 年一遇）：4.96m

极端低水位（50 年一遇）：-0.10m

3.9.3 结构方案

3.9.3.1 码头结构方案

（1）水域衔接段结构方案

水域衔接段为北岸线 1#码头的东侧 90m，该段码头拟采用高桩梁板式结构，码头由现浇横梁、预制管沟梁、预制轨道梁、预制纵梁、叠合面板和预制靠船构件等组成，前沿管沟梁用于布置水、电、动力等工艺管线。码头面主要用于门机吊装、车辆运输作业等操作功能。

水域衔接段共 1 个结构分段，12 榀排架，排架间距为 7.5m。桩基形式采用 $\Phi 1300$ 钻孔灌注桩，每榀排架布置 5 根桩，均为直桩，桩端进入⑨21 强风化混合花岗岩，并对桩底进行后注浆以提高桩基承载力。

码头下横梁宽 2.1m，高 1.1m；码头上横梁宽 1.5m，高 2.2m，系船柱处横梁宽度局部扩宽，下横梁宽为 3.2m（前沿）/3.4m（后沿），上横梁宽为 2.6m（前沿）/2.8m（后沿）；预制轨道梁高 1.7m，宽 0.8m；预制纵/边梁高 1.7m，宽 0.6m 或 0.5m，前沿预制管沟梁高 1.7m，宽 4.58m。叠合面板由 280mm 厚预制面板，200mm 厚现浇面层以及 20~60mm 厚磨损层组成。

水域衔接段东侧为现状 1#护堤码头，该处已放置转角异形沉箱（20m 长），转角处长 10m，其上部胸墙尚未施工，本项目拟按梁板框架透空式结构实施，以使拟建码头和现状 1#护堤码头相贯通。具体方案如下：现状沉箱顶部现浇 0.6m 厚底板扣于沉箱上形成受力整体，底板上现浇 1.3m 高立柱，立柱上现浇 0.5m 宽、1.6m 高纵、横梁，纵、横梁上现浇 0.3m 厚顶板。

除此之外，在实施 1#护堤码头时，该转角异形沉箱后沿进行了放坡开挖，面层做了块石护面，形成了一处凹坑。本项目在该处考虑做高桩墩式结构以和 1#护堤码头的后沿

相贯通。

高桩墩式结构为异形结构，位于转角异形沉箱后沿（拟建码头 S1 轴排架左右）。墩台厚度为 2.2m，墩台下布置 12 根 $\Phi 1300$ 钻孔灌注桩，桩端同前述排架结构下部桩基要求，进入⑨21 强风化混合花岗岩并对桩底进行后注浆。墩台顶面设置 2000kN 双柱系船柱一座。

根据《中船黄埔文冲龙穴厂区 500 米特种船舶舾装码头建设项目 初步设计方案》，项目水域衔接段总体采用高桩梁板式结构方案。

本项目水工建筑物主要工程量如下。

表 3.9-2 1#码头-水域衔接段 90m 桩基汇总表

区域	纵轴方向	横轴方向	桩型	桩顶标高（m）	桩长（m）	数量（根）	备注
码头	L1	S2	1300 钻孔灌注桩	2	35	1	/
		S3~S9		2	40	7	
		S10~S12		2	37	3	
		S13		2	35	1	
	L2	S2		2	37	1	
		S3		2	39	1	
		S4		2	40	1	
		S5~S10		2	41	6	
		S11~S12		2	39	2	
		S13		2	36	1	
	L3~L4	S2~S3		2	39	4	
		S4~S10		2	40	14	
		S11		2	41	2	
		S12		2	39	2	
		S13		2	38	2	
	L5	S2~S4		2	40	3	
		S5~S6		2	39	2	
		S7~S12		2	41	6	
		S13		2	38	1	
DT1	T1~T2	P1~P3	1300 钻孔灌注桩	3.1	35	6	/
	T3	PI~P3		3.1	36	3	
	T4	P1		3.1	36	1	
		P2		3.1	39	1	
		P3		3.1	41	1	

表 3.9-3 1#码头-水域衔接段 90m 主要工程量

序号	项目名称	计量单位	工程数量	序号	项目名称	计量单位	工程数量
1	水上打设钢护筒	t	428.22	27	纵梁钢筋	t	32.688
2	水上桩基础支架、平台	m ²	2097.85	28	预制靠船构件, C40	m ³	32.54
3	Φ 1300 钻孔灌注桩成孔 II 类土 (淤泥质土及粘性土)	m	2049	29	靠船构件钢筋	t	6.21
4	Φ 1300 钻孔灌注桩成孔, IV 类土 (强风化)	m	792	30	安装靠船构件	件	12
5	泥浆外运, 运距 3km	m ³	3820.75	31	预制水平撑, C40	m ³	10.03
6	灌注桩钢筋加工	t	546.37	32	水平撑钢筋	t	1.9
7	灌注桩混凝土 C35	m ³	3820.75	33	安装水平撑	件	9
8	灌注桩桩底后注浆	m ³	216	34	面层, C40 (掺聚乙醇纤维, 掺入量为 0.9kg/m ³)	m ³	198.09
9	灌注桩桩头处理	m ³	85.97	35	面层钢筋	t	34.25
10	声测管预埋	t	22.92	36	磨耗层, C40 (掺聚乙醇纤维, 掺入量为 0.9kg/m ³)	m ³	58.39
11	水上现浇横梁, C40	m ³	1481.04	37	现浇钢筋砼护轮坎	m ³	13.07
12	水上现浇系船柱处扩大头 C40	m ³	120.75	38	护轮坎钢筋	t	2.61
13	现浇梁钢筋	t	163.38	39	现浇异形墩台	m ³	475.84
14	预制轨道梁, C40	m ³	193	40	异形墩台钢筋	t	49.96
15	轨道梁钢筋	t	36.406	41	预埋铁件	t	7.241
16	安装轨道梁	件	22	42	前沿管沟钢盖板	t	52.286
17	预制纵梁, C40	m ³	269.52	43	砼结构涂料防腐	m ²	6794.96
18	纵梁钢筋	t	37.54	44	坐浆层	m ³	2.5
19	安装纵梁	件	44	45	QU100 钢轨	m	171.4
20	预制前沿管沟梁, C40	m ³	274.56	46	1000kN 双柱系船柱	套	6
21	前沿管沟梁钢筋	t	23.401	47	2000kN 双柱系船柱	套	4

中船黄埔文冲龙穴厂区 500 米特种船舶舾装码头建设项目环境影响报告书

序号	项目名称	计量单位	工程数量	序号	项目名称	计量单位	工程数量
22	安装前沿管沟梁	件	11	48	TD-B600H×2000 橡胶护舷	套	25
23	预制面板砼, C40	m ³	253.42	49	TD-B400H×2500 橡胶护舷	套	12
24	面板钢筋	t	26.996	50	沉箱上部结构 (梁板框架透空式结构)	m ³	218.77
25	安装面板砼	件	88	51	沉箱上部结构钢筋	t	17.364
26	纵梁现浇钢筋砼节点	m ³	133.46	52	栏杆 (镀锌钢管)	t	1.43

（2）陆上段码头结构方案

陆上段主要为北岸线 1#码头的西侧 160m 岸线和北岸线 2#码头 250m 岸线以及 40m 长码头西衔接段。根据《中船黄埔文冲龙穴厂区 500 米特种船舶舾装码头建设项目 初步设计方案》，项目拟采用“前板桩+后承台叉桩”结构型式。

前方板桩选用 $\Phi 1300$ 钢管桩+JZ28-700 钢板桩组合墙，根据强风化混合花岗岩的分布情况，对基岩面较浅的 $\Phi 1300$ 钢管桩，桩端做灌砼嵌岩处理（入强风化混合花岗岩 4.5m）；对基岩面较深的 $\Phi 1300$ 钢管桩，桩端则不做额外处理。紧贴板桩墙前沿采用 $\Phi 900@700$ 高压旋喷桩加固，前方土体采用三轴搅拌桩进行地基加固处理，规格 $\Phi 850@600$ ，格栅型布置。

码头承台底板宽 22m，厚度为 1.2m，承台下方布置 1 根直桩+3 对叉桩（5：1，前沿第一根斜桩为 6：1），桩位采用梅花形布置，桩型为 $\Phi 800$ 组合桩-PHC（130B）+钢管桩组合（桩端钢管 L=4m）；结合水电、动力及 45t 门座起重机布置情况，在承台底板上部采用廊道结构，廊道采用钢筋混凝土胸墙，胸墙前沿同时设置有护舷及系船设施等；江侧门机轨道梁结合胸墙合并设置，岸侧门机轨道梁设置在立柱上，立柱设置于底板上，施工时浇筑成整体。

胸墙后方回填砂性土，并碾压密实，压实度系数 ≥ 0.94 。距岸侧门机轨道 4m 处，按 30~36m 间距设置 2000kN 系船柱，采用钢筋混凝土独立基础，基础为现浇墩体，尺度为 12m \times 9.0m \times （1.4~2.6）m（长 \times 宽 \times 高）。

码头上部面层采用“35cm 混合级配碎石水泥稳定层+5cm 中粗砂找平层+10cm 厚预制高强联锁块”。

宽度 22m 码头往岸侧约 7m 即为现状龙穴北一路，该路为厂区主干道，为满足开挖放坡对后方道路的稳定及变形要求，同时降低 2000kN 独立系船柱基础后期不均匀沉降影响，对开挖侧采用钢板桩临时支护，板桩顶设置钢导梁，并对板桩前沿土体采用 $\Phi 700@500$ 双轴搅拌桩进行地基加固处理，格栅型布置。

陆上段主要工程量如下：

表 3.9-4 陆上段桩基汇总表

桩型	编号范围	桩顶标高 (m)	桩长 (m)	数量 (根)	备注
S1300 钢管桩 - t20	P1~P82 P94~P103 P118~P128	+1.50	20~27	103	前墙处, 钢管桩 - 打入后桩端芯柱嵌岩
	P83~P93 P104~P117 P129~P169	+1.50	28~36	66	前墙处, 钢管桩 - 打入
JZ28-700 钢板桩	P1~P169	+1.50	19.0	338	前墙处, 位于 1300 钢管桩之间
800 组合桩 PHC (130B) + 钢管组合	S2 轴	+1.50	25~37	108	后承台处, 直桩, 压桩
	S3、S5、S7 轴		26~38	286	后承台处, 斜桩, 压桩
	S4、S6、S8 轴		25~38	326	后承台处, 斜桩, 拉桩
U600-180 钢板桩	1E、2E、3E 轴	+4.80	12.0	720	距承台边缘 6.6m, 用于开挖时临时支护
Ø900@700 高压旋喷桩	S1、S9 轴前沿	-9.50	10.0	671	紧贴前沿板桩墙, 与板桩墙搭接约 200mm, 旋喷桩之间搭接 200mm

表 3.9-5 1#码头-陆上段 160m 主要工程量

序号	项目名称	计量单位	工程数量	序号	项目名称	计量单位	工程数量
1	前沿三轴搅拌桩加固, $\Phi 850@600$, 水泥掺量 20% (实桩)	m	8114.67	38	垫层	m ³	56
2	前沿三轴搅拌桩加固 $\Phi 850@600$ (空桩)	m	14910.7	39	底板下方排水系统 (碎石排水沟)	m ³	666.28
3	后沿双轴搅拌桩加固, $\Phi 700@500$, 水泥掺量 16%, (实桩)	m	9023	40	铺设土工织物	m ²	4835.33
4	后沿双轴搅拌桩加固 $\Phi 700@500$ (空桩)	m	3653.1	41	电缆槽基础	m ³	29.29
5	前排高压旋喷桩加固, $\Phi 900@700$ (实桩)	m	2570	42	电缆槽基础钢筋	t	3.655
6	前排高压旋喷桩加固 (空桩)	m	3777.9	43	陆上土方开挖	m ³	20020.8

中船黄埔文冲龙穴厂区 500 米特种船舶舾装码头建设项目环境影响报告书

序号	项目名称	计量单位	工程数量	序号	项目名称	计量单位	工程数量
7	钢管桩（桩体价值）	t	932.52	44	回填砂性土并碾压密实（非外购）	m ³	7291
8	JZ28-700 钢板桩（桩体价值）	t	267.52	45	高强连锁块	m ²	2206.51
9	C9 锁扣	t	25.389	46	砂垫层	m ³	110.33
10	钢管桩施打	t	932.52	47	350mm 水泥碎石稳定层	m ²	2318.58
11	钢板桩施打	t	267.52	48	路缘石制安	m ³	24
12	钢管桩清孔二类土	m ³	1145	49	QU100 钢轨	m	300
13	钢管桩清孔五类土	m ³	325	50	预埋铁件	t	20.93
14	泥浆外运，运距 3km	m ³	1951.11	51	动力管沟钢盖板	t	28.69
15	牺牲阳极，140kg/块	块	130	52	钢板桩（陆上开挖临时支护）	t	231.01
16	牺牲阳极，120kg/块	块	128	53	钢板桩（临时租赁费）	t	231.01
17	钢管桩、钢板桩重型防腐（厚度 1200 μm）	m ²	3253.98	54	现浇砼导梁	m ³	48
18	钢管桩、钢板桩重型防腐（厚度 1000 μm）	m ²	4338.63	55	导梁钢筋	t	4.44
19	桩芯混凝土（桩顶、桩底）	m ³	1054.46	56	钢板桩后压密注浆处理	m ³	427.14
20	桩芯钢筋	t	172.946	57	橡胶止水带	m	160
21	声测管预埋	t	12.05	58	砼结构涂料防腐	m ²	608
22	Φ800 钢筋混凝土管桩（桩购置）	米	6176.09	59	TD-B600H×2000 橡胶护舷	套	44
23	Φ800 钢筋混凝土管桩施打（直桩）	根	38	60	TD-B400H×2500 橡胶护舷	套	20
24	Φ800 钢筋混凝土管桩施打（斜桩）	根	219	61	TD-B400H×1500 橡胶护舷	套	2
25	Φ800PHC 桩桩靴	t	475.45	62	1000kN 双柱系船柱	套	9
26	Φ800PHC 桩接桩	个	257	63	2000kN 双柱系船柱	个	5
27	Φ800PHC 桩桩头处理	个	257	64	25m 高杆灯基础	m ³	79.4
28	桩芯混凝土	m ³	188.23	65	高杆灯基础钢筋	t	4.76
29	桩芯钢筋	t	45.175	66	高杆灯基础垫层	m ³	5
30	现浇胸墙及底板	m ³	5694.8	67	高杆灯基础 10~100 块石垫层	m ³	51.84

中船黄埔文冲龙穴厂区 500 米特种船舶舾装码头建设项目环境影响报告书

序号	项目名称	计量单位	工程数量	序号	项目名称	计量单位	工程数量
31	胸墙及底板钢筋	t	797.86	68	高杆灯基础原状地面破除	m ³	39.7
32	素砼垫层	m ³	295.82	69	箱式变电站垫层	m ³	2.97
33	预制靠船构件	m ³	38.12	70	箱式变电站基础	m ³	19.99
34	靠船构件钢筋	t	7.47	71	箱式变电站钢筋	t	2.051
35	安装靠船构件	件	22	72	箱式变电站钢爬梯	t	0.027
36	现浇 2000KN 系船柱基础	m ³	1030.2	73	箱式变电站不锈钢网门	樘	1
37	2000KN 系船柱基础钢筋	t	23.8	74	箱式变电站抹灰	m ²	44.92

表 3.9-6 北岸线 2#码头-陆上段 250m 主要工程量

序号	项目名称	计量单位	工程数量	序号	项目名称	计量单位	工程数量
1	前沿三轴搅拌桩加固, $\Phi 850@600$, 水泥掺量 20% (实桩)	m	11154.67	41	电缆槽基础	m ³	46.92
2	前沿三轴搅拌桩加固 $\Phi 850@600$ (空桩)	m	20496.7	42	电缆槽基础钢筋	t	5.46
3	后沿双轴搅拌桩加固, $\Phi 700@500$, 水泥掺量 16%, (实桩)	m	11858	43	陆上土方开挖	m ³	31282.5
4	后沿双轴搅拌桩加固, $\Phi 700@500$ (空桩)	m	4573.8	44	回填砂性土并碾压密实 (非外购)	m ³	11359.18
5	前排高压旋喷桩加固 (实桩)	m	3560	45	高强连锁块	m ²	3368.42
6	前排高压旋喷桩加固 (空桩)	m	5233.2	46	砂垫层	m ³	168.42
7	钢管桩 (桩体价值)	t	1608.8	47	350mm 水泥碎石稳定层	m ²	3529.42
8	JZ28-700 钢板桩 (桩体价值)	t	376.2	48	路缘石制安	m ³	37.5
9	C9 锁扣	t	35.154	49	QU100 钢轨	m	460
10	钢管桩施打	t	1608.8	50	预埋铁件	t	36.25
11	钢板桩施打	t	376.2	51	动力管沟钢盖板	t	45.4
12	钢管桩清孔二类土	m ³	900	52	钢板桩 (陆上开挖临时支护)	t	360.78
13	钢管桩清孔五类土	m ³	190	53	钢板桩 (临时租赁费)	t	360.78
14	泥浆外运, 运距 3km	m ³	1446.78	54	导梁	m ³	75
15	牺牲阳极, 140kg/块	块	180	55	导梁钢筋	t	7.02
16	牺牲阳极, 120kg/块	块	180	56	砼结构涂料防腐	m ²	950

中船黄埔文冲龙穴厂区 500 米特种船舶舾装码头建设项目环境影响报告书

序号	项目名称	计量单位	工程数量	序号	项目名称	计量单位	工程数量
17	钢管桩、钢板桩重型防腐（厚度 1200 μ m）	m ²	4541.44	57	钢板桩后压密注浆处理	m ³	845.46
18	钢管桩、钢板桩重型防腐（厚度 1000 μ m）	m ²	6055.26	58	橡胶止水带	m	288
19	桩芯混凝土（桩顶、桩底）	m ³	922	59	TD-B600H×2000 橡胶护舷	套	68
20	桩芯钢筋	t	176.77	60	TD-B400H×2500 橡胶护舷	套	30
21	声测管预埋	t	14.88	61	TD-B400H×1500 橡胶护舷	套	6
22	Φ800 钢筋混凝土管桩（购置）	米	12338.16	62	1000kN 双柱系船柱	套	13
23	Φ800 钢筋混凝土管桩（施打），L=33m （直桩）	根	60	63	2000kN 双柱系船柱	套	8
24	Φ800 钢筋混凝土管桩（施打），L=36m （斜桩）	根	337	64	25m 高杆灯基础	m ³	79.4
25	Φ800PHC 桩桩靴	t	743.7	65	现浇高杆灯基础钢筋	t	4.76
26	Φ800PHC 桩接桩	个	397	66	高杆灯基础垫层	m ³	5
27	Φ800PHC 桩桩头处理	个	397	67	高杆灯基础 10~100 块石垫层	m ³	51.84
28	桩芯混凝土	m ³	294.5	68	管沟垫层	m ³	35.23
29	桩芯钢筋	t	70.68	69	管沟现浇混凝土	m ³	145.91
30	现浇胸墙及底板	m ³	8740.87	70	管沟钢筋	t	16.363
31	胸墙及底板钢筋	t	1223.72	71	预制管沟盖板（SGB*）	m ³	59.66
32	垫层	m ³	483.72	72	预制管沟盖板（SGB*）安装	件	486
33	预制靠船构件	m ³	60.69	73	预制管沟盖板（SGB*）钢筋	t	19.504
34	靠船构件钢筋	t	11.53	74	箱式变电站垫层	m ³	2.97
35	安装靠船构件	件	34	75	箱式变电站基础	m ³	19.99
36	现浇 2000KN 系船柱基础	m ³	1648.32	76	箱式变电站钢筋	t	2.051
37	2000KN 系船柱基础钢筋	t	38.072	77	箱式变电站钢爬梯	t	0.027
38	垫层	m ³	89.6	78	箱式变电站不锈钢网门	樘	1
39	底板下方排水系统（碎石排水沟）	m ³	910.9	79	箱式变电站抹灰	m ²	44.92
40	铺设土工织物	m ²	6603.16	/			

表 3.9-7 西侧衔接（封头）段 40m 主要工程量

序号	项目名称	计量单位	工程数量	序号	项目名称	计量单位	工程数量
1	前沿三轴搅拌桩加固 $\Phi 850@600$, 水泥 掺量 20% (实桩) (实桩)	m	1680	28	桩芯钢筋	t	13.54
2	前沿三轴搅拌桩加固 $\Phi 850@600$ (空 桩)	m	3087	29	现浇胸墙及底板	m ³	1092.28
3	后沿双轴搅拌桩加固 $\Phi 850@600$, 水泥 掺量 20% (实桩) (实桩)	m	1834	30	胸墙及底板钢筋	t	148.55
4	后沿双轴搅拌桩加固 $\Phi 850@600$, 水泥 掺量 20% (实桩) (空桩)	m	707.4	31	垫层	m ³	76.12
5	前排高压旋喷桩加固 (实桩)	m	580	32	预制靠船构件	m ³	10.7
6	前排高压旋喷桩 (空桩)	m	852.6	33	靠船构件钢筋	t	2.07
7	钢管桩 (桩体价值)	t	318.5	34	安装靠船构件	件	6
8	JZ28-700 钢板桩 (桩体价值)	t	62.7	35	底板下方排水系统 (碎石排水沟)	m ³	151.6
9	C9 锁扣	t	5.468	36	铺设土工织物	m ²	1109.09
10	钢管桩施打	t	318.5	37	陆上土方开挖	m ³	5005.2
11	钢板桩施打	t	62.7	38	回填砂性土并碾压密实	m ³	2010.4
12	钢管桩清孔二类土	m ³	434	39	高强连锁块	m ²	398.08
13	钢管桩清孔五类土	m ³	70	40	砂垫层	m ³	19.9
14	泥浆外运, 运距 3km	m ³	628.12	41	350mm 水泥碎石稳定层	m ²	397.38
15	牺牲阳极, 140kg/块	块	28	42	路缘石制安	m ³	6
16	牺牲阳极, 120kg/块	块	30	43	钢板桩 (陆上开挖临时支护)	t	57.97
17	钢管桩、钢板桩重型防腐 (厚度 1200 μ m)	m ²	732.4	44	钢板桩 (临时租赁费)	t	57.97
18	钢管桩、钢板桩重型防腐 (厚度 1000 μ m)	m ²	976.54	45	现浇砼导梁	m ³	12
19	桩芯混凝土 (桩顶)	m ³	65	46	导梁钢筋	t	1.08
20	桩芯钢筋	t	14.95	47	钢板桩后压密注浆处理	m ³	105

中船黄埔文冲龙穴厂区 500 米特种船舶舾装码头建设项目环境影响报告书

序号	项目名称	计量单位	工程数量	序号	项目名称	计量单位	工程数量
21	Φ800 钢筋混凝土管桩（购置）	米	2301.02	48	砼结构涂料防腐	m ²	228
22	Φ800 钢筋混凝土管桩（施打）（直桩）	根	10	49	橡胶止水带	m	7.5
23	Φ800 钢筋混凝土管桩（施打）（斜桩）	根	56	50	干砌护坡	m ³	120.8
24	Φ800PHC 桩桩靴	t	126.566	51	袋装碎石护坡	m ³	84.4
25	Φ800PHC 桩接桩	个	66	52	铺设土工织物	m ²	384
26	Φ800PHC 桩桩头处理	个	66	53	前沿水域三轴搅拌桩加固 Φ850@600, 水泥掺量 20%（实桩）（实桩）	m	1400.93
27	桩芯混凝土	m ³	56.4	/			

3.9.3.2 护堤结构方案

(1) 东护堤结构方案

长度约 145.54m，位于北岸线 1#码头的 90m 水域衔接段的后方。为满足水域衔接段码头前沿停泊水深要求，需放坡开挖，东侧部分区域的原护堤结构需被拆除，并新建护堤，且为满足整体稳定性要求，需对护堤前沿局部范围内进行地基处理，总体均为斜坡堤方案。根据《中船黄埔文冲龙穴厂区 500 米特种船舶舾装码头建设项目 初步设计方案》，项目东护堤推荐方案为“A 型护堤”。

A 型护堤采用前板桩后桩基承台式护堤结构。波浪要素采用 50 年一遇极端高水位波浪。堤顶后沿预留活动钢质闸门基础，钢质闸门顶标高为+7.50m。

堤顶设置现浇 C40 钢筋混凝土防浪胸墙。墙顶标高为 5.2m，与后方场地高程一致。胸墙下部基础为桩基承台结构，承台下方前后各布置一排 $\phi 800\text{mm}$ 灌注桩，前排灌注桩间距@1m，后排灌注桩间距@2m，桩长均为 20.0m。

前排灌注排桩前沿土体采用 $\phi 700@500$ 双轴搅拌桩处理，从标高±0.00m 以下开始处理，处理深度 6.50m（底标高-6.50m），处理宽度为 8m。搅拌桩加固前沿按（1:4~1:5）坡比，放坡至码头前沿-9.50m。

A 型护堤主要工程量如下：

表 3.9-8 A 型护堤桩基设置情况

桩型	桩顶标高（m）	桩长（m）	数量（根）	备注
GZ1:D800 灌注桩	+2.30	20	148	A 型护堤挡墙前排桩基
GZ2:D800 灌注桩	+2.30	20	79	A 型护堤挡墙后排桩基
U600-180 钢板桩	+5.20	9.0	289	距承台边缘 5.9m，用于开挖时临时支护

表 3.9-9 A 型护堤主要工程量

序号	项目名称	计量单位	工程数量
1	堤后方土方开挖	m ³	3286.29
2	回填砂性土并碾压密实	m ³	2496.01
3	钢砼挡墙	m ³	734.98
4	钢砼挡墙钢筋	t	88.198
5	素砼垫层	m ³	56.03
6	碎石倒滤包	m ³	8.73
7	塑料管	m	36.385
8	双轴搅拌桩加固, $\phi 700@500$, 水泥掺量 16%	m	11920.25
9	水上桩基础支架、平台	m ²	1980
10	$\phi 800$ 钻孔灌注桩成孔	m	4540
11	泥浆外运, 运距 3km	m ³	2280.9
12	现浇混凝土钢筋笼	t	517.12
13	灌注桩混凝土 C35	m ³	2394.94
14	灌注桩桩头处理	m ³	114.04
15	声测管预埋	t	10.201
16	钢板桩 (陆上开挖临时支护)	t	273.599
17	钢板桩 (临时租赁费)	t	273.599
18	水上打设钢护筒	t	211.11
19	钢护筒刷漆	m ²	3385.71
20	钢板桩后压密注浆处理	m ³	483
21	前排高压旋喷桩加固 D800@650 L=5m	m	1119.538

(2) 西护堤结构方案

西护堤长度约 178.53m, 位于北岸线 2#码头的西侧 40m 衔接封头段以西。西侧现状原先在陆上, 为满足停泊水域水深要求, 需开挖疏浚, 形成疏浚边坡, 为防止土质边坡被浪、流冲刷, 需对边坡面采取护面措施, 因此形成西侧护堤。新建护堤与现状已建西北侧大堤 (堤围提升工程, 另外工程) 相衔接。

依据护堤前沿局部断面不同, 西护堤共计分为三段护堤, 详见下表:

表 3.9-10 护堤桩号统计表

护堤型式	起讫桩号	长度 (m)	后沿高程 (m)	描述
B1 型	W0+000~W0+052.66	52.66	+6.50	钢砼格梗+斜坡护面 斜坡面与 B2 型护堤斜坡面衔接
B2 型	W0+052.66~W0+135.80	83.14	+6.50	钢砼格梗+斜坡护面
B3 型	W0+135.80~W0+178.53	42.73	+6.50	钢砼格梗+斜坡护面 坡底与已建堤围工程大堤

①B1 型护堤

长度约 52.66m，采用斜坡式护岸结构。波浪要素采用 50 年一遇极端高水位波浪。

堤顶：堤顶设置现浇 C40 钢砼格梗结构，格梗顶标高为+6.50m，为梯形断面，断面高 1.2m，下设 0.1m 厚的 C25 素砼垫层+0.25m 厚碎石垫层。

斜坡护面：外坡坡度为变坡，护面采用 200~250kg 块石，厚度约 0.5m 安放 1 层。下方采用二层二片石垫层，厚度约 0.4m；下方设置一层 400g/m² 土工布。斜坡面与 B2 型护堤斜坡面衔接。

②B2 型护堤

长度约 83.14m，采用斜坡式护岸结构。波浪要素采用 50 年一遇极端高水位波浪。

堤顶：堤顶设置现浇 C40 钢砼格梗结构，格梗顶标高为+6.50m，为梯形断面，断面高 1.2m，下设 0.1m 厚的 C25 素砼垫层+0.25m 厚碎石垫层。

斜坡护面：外坡坡度为 1: 5，护面采用 200~250kg 块石，厚度约 0.5m 安放 1 层。下方采用二层二片石垫层，厚度约 0.4m；下方设置 400g/m² 土工布一层。为保证堤身的整体稳定，外坡设置 50~100kg 抛石棱体护脚，厚度约 1m，宽度约 4m，护脚顶标高为 -2.50m。

③B3 型护堤

长度约 42.73m，采用斜坡式护岸结构。波浪要素采用 50 年一遇极端高水位波浪。

堤顶：堤顶设置现浇 C40 钢砼格梗结构，格梗顶标高为+6.50m，为梯形断面，断面高 1.2m，下设 0.1m 厚的 C25 素砼垫层+0.25m 厚碎石垫层。

斜坡护面：外坡坡度为 1: 3，护面采用 200~250kg 块石，厚度约 0.5m 安放 1 层。下方采用二层二片石垫层，厚度约 0.4m；下方设置 400g/m² 土工布一层。斜坡坡底与已建堤围工程大堤的抛石护脚衔接。

西护堤采用斜坡式结构是由码头前沿水域疏浚形成边坡决定的，斜坡采用块石护坡，安全性和经济性均较好，远期只需挖除掉即可为未来继续向西建设舾装泊位提供靠泊水域。

B 型护堤工程量见下表：

表 3.9-11 B 型护堤工程量

序号	项目名称	计量单位	工程数量
1	堤后方土方开挖	m ³	701.97

中船黄埔文冲龙穴厂区 500 米特种船舶舾装码头建设项目环境影响报告书

2	回填砂性土并碾压密实	m ³	428.96
3	C40 钢砼格梗	m ³	44.23
4	现浇混凝土钢筋	t	5.308
5	钢砼挡墙	m ³	143.49
6	钢砼挡墙钢筋	t	17.219
7	素砼垫层	m ³	27.19
8	填（铺）筑碎石垫层 250mm	m ³	81.37
9	安放块石护面（水上）200-250kg	m ³	2520.88
10	二片石垫层（陆上）	m ³	2016.71
11	抛石棱体护脚	m ³	428
12	土工布	m ²	5345.27

3.9.3.3 防浪墙结构方案

根据《南沙区龙穴岛围防洪（潮）安全系统提升工程（北段）一期》（广东省水利电力勘测设计研究院有限公司，2024.11）施工图资料显示，堤围提升工程终点设在西护堤的西侧。大堤采用斜坡式结构，采用 2.0t 扭王字块体护面，下方设置抛石护脚，堤顶采用直立式 L 型钢砼防浪墙，墙顶迎浪侧设弧形倒角，防浪墙顶标高为+7.50m，堤顶前沿线后方设置 8.8m 宽堤后道路，道路顶标高为+6.50m。

根据《中船黄埔文冲龙穴厂区 500 米特种船舶舾装码头建设项目 初步设计方案》，本项目在西护堤后方陆上新建 1 段长约 135m 的防浪墙，起点起始于堤围提升工程终点（D158 点），中点设在 B1、B2 型护堤交点往后 4m 处，终点设在西衔接段前沿线往后约 24m 固定式钢砼靠墩处。起点、中点、终点连线后，呈折线线形走向，折线转角呈 ~150° 钝角。

防浪墙顶标高+7.50m，沿防浪墙走向，在墙后新建 8.8m 宽道路，起点接堤围提升工程道路终点，终点与厂区道路相接，路面标高为+6.50m，临近厂区道路时，按 1:10 放坡至+5.20 后接厂区道路。

防浪墙同样采取直立式 L 型钢砼防浪墙，墙顶迎浪侧设弧形倒角，与堤围提升工程防浪墙外露部分基本一致，提升整体协调美观。根据防浪墙墙身高度不同，分为 2 种型式。

L1 型防浪墙：长度约 35m，墙身总高度 3.25m，底板宽度 2.6m，墙身宽度 0.4m，底板厚度 0.45m。底板下方设 0.1m 厚素砼垫层+0.25m 碎石垫层。

L2 型防浪墙：长度约 100m，墙身总高度 1.95m，底板宽度 1.5m，墙身宽度 0.3m，底板厚度 0.45m。底板下方设 0.1m 厚素砼垫层+0.25m 厚碎石垫层。

3.9.4 依托工程

3.9.4.1 航道

龙穴造船基地目前进出港船舶主要依托广州港出海航道中的口门航道至伶仃航道，现有航道条件满足船舶进出港要求。未来龙穴岛北部挖入式港池实施后，船舶也可由北部的进出港支航道进入川鼻航道 HJ 段，再经现有伶仃航道至口门段航道出海。

龙穴基地码头前沿水域与下游相邻的南沙港区粮食及通用码头前沿水域相连，并通过南沙作业区公共进港航道，连接广州港出海航道。本项目下游已建龙穴基地顺岸码头前沿水域宽度为 140m，在该水域外侧，考虑为船舶通行和移船水域，该水域宽度为 300m；码头前沿水域底标高为-9.5m，船舶移船水域底标高为-8.5m。中船龙穴造船基地进港支航道设计尺度为：底宽 250m，底标高-8.5m，系按照 30 万吨级油船单向通航考虑。

南沙作业区公共进港航道底宽 250m，底标高-17.0m，可满足龙穴造船基地最大建造的 30 万吨级船舶（空船）进出港。本项目拟建码头前沿水域与整个基地码头前沿水域相连，码头停靠船舶可由码头前沿水域拖至南沙作业区公共进港航道进入伶仃航道后出海。

3.9.4.2 锚地

根据《广州港总体规划》，广州港共有锚地 88 个（含万吨级以上锚地 22 个），其中生产用过驳作业锚地 35 个（含靠泊万吨级以上船舶的作业锚地 18 个），最大锚泊能力为 30 万吨级；另有锚地浮筒 20 个（其中万吨级以上的 14 个），主要为船舶候潮、联检、待泊及避风、船舶调头和过驳作业等锚地。其中，虎门内有西河道、南河道、海心岗、新造、黄埔、大濠洲、莲花山、坭洲头、大虎等 9 处锚地，锚地面积 8.12km²，底标高-5~-13m。虎门外有舢舨洲沙角、伶仃、大屿山、桂山、三门岛、大坦尾等 6 处锚地，锚地面积 185.47km²，底标高-10~-30m。

桂山岛锚地是目前广州港的主要候潮、引航、检疫锚地，位于桂山岛西侧（22° 07' 20" ~22° 08' 30" N，113° 45' 48" ~113° 47' 54" E），长 3.7km，宽 2.1km，面积 7.77km²，底质为泥，水深 9.5~15m。

蚬洲岛以南大型船舶锚地（22° 03' 30" ~22° 06' 30" N，113° 52' 00" ~113° 55' 00" E），长 5.537km，宽 5.159km，面积 28.57km²，水深 14~26m。锚地底质为泥沙，锚抓力好，且有诸多岛屿作屏障，风浪不大，为目前使用的大型船舶候潮、引航、检疫、防台锚地。

大坦尾引航、候泊、防台锚地位于三门岛以南约 9km 处，中心位置坐标 21° 57' 36" N，113° 59' 06" E，半径 3600m，面积约 40.72km²，水深 30~32m，底质为泥，为

广州港目前超大型船舶引航、候泊、防台锚地。本项目拟利用现有锚地，由广州港统一安排调配使用。

3.9.4.3 导助航设施

依托广州中船龙穴造船基地码头前沿已有进出港航道及珠江主航道，沿途导助航设施完善，可以满足本项目码头船舶进出要求。

本项目拟在拟建码头外侧端部设置警示灯桩一座，高度 6m，直径 0.6m；码头前沿港池水域系开挖形成，周界为浅滩，拟在港池边界设置示位浮标 3 座，标示港池水域界限，具体布置方案需经海事部门批复后实施。

3.10 配套工程

(1) 1000kN 双柱系船柱 24 个；2000kN 双柱系船柱 16 个，1000kN 位于码头前沿，2000kN 双柱系船柱布置在码头后沿；

(2) 拱形 600H×2000L 护舷 144 组，间距~15m，竖向布置；拱形 400H×2000L 橡胶护舷，横向布置；

(3) 登船塔；

(4) 起重设备的车挡、检修和防风装置。

3.11 生产辅助及公用工程

3.11.1 供电、照明

3.11.1.1 供电电源

(1) 两码头各设 10/0.4kV 箱式配变电站一座，为码头 10/0.4kV 变压器及 10kV 用电设备供电，10kV 电缆分别由厂区 4 号配电站引来，两路 10kV 电源安装容量分别为 2200kVA。

(2) 1#、2#码头的电力、照明低压电源由本次新增码头 10/0.4kV 箱式变电所低压配电室采用电缆，以电缆沟/穿管敷设引来，电压为~220/380V。

(3) 码头岸电采用箱式岸电变频变压装置（440V/60Hz），设置在 1#、2#折线码头中间。

3.11.1.2 变配电所

本项目 1#、2#码头分别设置 10/0.4kV/1600kVA 箱式配变电站一座，两箱式变电站内设高压柜、低压柜以及变压器，分别为对应码头的用电设施提供电源。

3.11.2 照明

码头照明采用高光通量、高效节能型的高杆灯塔作为工作照明。

设置 25m 高杆灯，间距 80m 左右布置于码头后沿道路对面，内置式升降机构、电机及控制箱，光控加时控元件，预留远控接口。控制方式为独立控制。

码头后方道路照明采用路灯，杆高 6m，间距约 20m，采用光控加时控，并保持与原有路灯一致。

3.11.3 信息与通信

无线集群通信、海岸电台、工业电视系统由依托后方龙穴造船厂规划统一实施，本项目码头不单独设置。各码头设置电话分线箱 2 处。终端电话数量共 20 个。设置网络配线箱 2 处。宽带互联网接入端共 32 个。

电话线路采用 HYA 电话电缆经由厂区弱电网络埋管接入，沿码头上廊道/电缆沟内敷设。网络光纤采用 12 光纤芯缆经由厂区弱电网络埋管接入，沿码头上廊道/电缆沟内敷设。

3.11.4 给水排水

3.11.4.1 用水量

根据《中船黄埔文冲船舶有限公司 龙穴厂区 500 米特种船舶舾装码头建设项目初步设计》，本项目自来水最高日用水量为 110m^3 ，海水最高日用水量为 2200m^3 ，消防用水量 $144\text{m}^3/\text{d}$ 。用水量详见下表：

表 3.11-1 本项目用水量表

用水内容	最高日 m^3/d	平均时 m^3/h	最高时 m^3/h	备注
自来水				
拟建码头	100	12.5	50	/
未预见量	10	1.3	5.0	10%
小计	110	13.8	55	/
室外消火栓用水量	144	72	72	火灾延续时间按 2h
合计	254	85.8	127	/
海水				
拟建码头	2000	150	300	/
未预见量	200	15	30	10%
合计	2200	165	330	/

3.11.4.2 供水水源

(1) 自来水：本项目自来水供应依托拟建码头区域现有 DN300 自来水给水管网，水压 $\geq 0.25\text{MPa}$ 。

(2) 海水：厂区已建成的船坞水泵房内设有江水泵，最大供水能力为 $1300\text{m}^3/\text{h}$ ，出水压力 0.60MPa 。江水管网沿码头廊道布置，已供至护堤码头，邻近本项目拟建码头。

3.11.4.3 排水

厂区现有排水体制：室外雨污分流，室内污废合流。

(1) 雨水

本项目陆域无生活、生产污水排水量。新建码头面一次暴雨流量为 323L/s，后方道路路面一次暴雨流量为 256L/s。拟建码头及后方道路雨水汇集后排至龙穴造船厂厂区雨水管网，码头区雨水经收集后进入后方龙穴造船厂厂区的雨水管网，本项目雨水排水干管管径 DN600~DN1000。

(2) 污水排放及处理系统

舾装及系泊码头等工序进行管道和系统试压时产生的试压水直接排入项目港池。

(3) 生活污水

项目每个码头泊位设有 1 处生活污水接收点，码头区及船舶舾装时产生的少量生活污水经污水接收点接收后接入码头后方道路上的污水管，进入龙穴造船厂厂区现有生活污水处理系统进行处理，本次不新增员工，不改变厂区生活污水总量。

3.11.5 防洪

码头前沿面高程 5.20m，与整个厂区一致。当少数情况下遇到极端高水位，因波浪作用而使码头面上水，采用重力流自排的方式排除。

3.11.6 消防

3.11.6.1 灭火介质的选择和用量

(1) 灭火介质为水和磷酸铵盐干粉。

(2) 室外消防设计流量为 20L/s，火灾延续时间 2h。

(3) 一次消防用水量为 144m³。

3.11.6.2 消防设备

厂区生产、生活、消防合用一套管道。泵房出水管两根 DN400 与厂区给水环网连接，厂区环网由 DN400-DN300-DN200 组成。供水压力大于 0.25MPa。环状给水管上设置地上式室外消火栓，间距小于 120m，保护半径小于 150m。室外消火栓距水泵接合器 15m-40m 之间，可供各单体的室外消防用水。

根据本项目建设规模，消防用水量主要由室外消防用水组成，室外消防设计流量为 20L/s，火灾延续时间 2h，一次消防用水量为 144m³。

室外消防给水系统由厂区自来水管网供应，供水压力大于 0.25MPa。拟建码头设置若干套室外地上式消火栓，最大间距小于 120m，保护半径小于 150m。

管材及连接方式：室外给水-消防合用管埋地时采用钢骨架聚乙烯塑料复合管，热熔

连接，压力等级为 Pn1.00MPa。

3.11.6.3 灭火器配置

根据 GB50140，码头配置 MFZ/ABC 手提式磷酸铵盐干粉灭火器。

3.12 陆域消纳区

3.12.1 陆域消纳场东侧、南侧选择

本项目总疏浚量 $199.6 \times 10^4 \text{m}^3$ ，其中陆域开挖 $68.96 \times 10^4 \text{m}^3$ 、水下疏浚 $130.64 \times 10^4 \text{m}^3$ ，根据《龙穴厂区 500 米特种船舶舾装码头建设项目可行性研究报告（代项目建议书）》，拟将本项目疏浚物全部采用吹填至拟建新造船区进行回填消纳，该地块位于项目西南侧约 3km 处，被龙穴岛界河和四涌环绕，东侧紧邻中船黄埔文冲有限公司龙穴岛厂区，南侧为鸡抱沙北路，整个场地现状为废弃的鱼塘、田埂，地块红线面积约 $61.35 \times 10^4 \text{m}^2$ ，其中消纳范围面积约 $45.06 \times 10^4 \text{m}^2$ ，目前企业正在办理该地块的用地手续。

项目陆域消纳区整个场地现状为废弃的鱼塘、田埂，为拟建新造船区，疏浚物采用陆域消纳既能解决本项目疏浚物处置问题，满足项目建设需要，又能填平废弃渔场，使土地得到充分利用、解决安全隐患。

表 3.12-1 陆域消纳区信息统计表

区块	面积 (m^2)	回填前塘内标高 (m)	回填前塘埂标高 (m)	平均回填高度 (m)	回填后塘内标高 (m)	可容纳量 (m^3)
先行区	12.6×10^4	-0.1~-1.8	0.13~0.9	0.85	5	63×10^4
总消纳区	45.06×10^4	-0.1~-1.8	0.13~0.9	6.52	5	225.3×10^4
围堤、隔堤	/	/	/	/	/	51.56×10^4

另外，项目陆域消纳区周围设置围堰，消纳区中间设置 3 条隔堤，设计高程+5m，围堤总长 2960m，隔堤总长 1260m，堤面宽度均为 50m，以 1:3~1:5 的放坡比例设置，围堤采用陆域干施工时产生的泥土及砂石作为主要原材料设置，可以消纳开挖泥沙量约 $51.56 \times 10^4 \text{m}^3$ 。

根据上文分析，项目围堤、隔堤施工可消纳疏浚量为 $51.56 \times 10^4 \text{m}^3$ ，消纳区可消纳量为 $225.3 \times 10^4 \text{m}^3$ ，项目陆域开挖时产生的泥土优先用于设置围堤、隔堤设施，剩余部分进入先行区进行回填，水下疏浚产生的疏浚土从先行区开始由东向西逐步吹填。

根据同类工程经验，绞吸船绞吸吹填上岸的疏浚物含水率约为 83%左右，采用管线吹填上岸，沉淀、晾晒 3 周后含水下降至 45%~50%左右。

3.12.2 疏浚土特性

根据中船勘察设计研究院有限公司 2025 年 3 月出具的《龙穴厂区新建 500m 码头

工程勘察岩土工程勘察报告 勘察阶段：详细勘察》，其在项目疏浚区域布置钻孔进行检测。

（1）疏浚物颗粒组成

经广东省工程勘察院实验室分析，项目所在海域 3~10m 以淤泥质粉质黏土为主，其中圆砾石占 30%左右，粗砾土（2~0.5mm）占 32%左右，细粒土（小于 0.075mm）占 18%左右；10~30m 以粉质黏土为主，其中圆砾石占 7.7%左右，粗砾土（2~0.5mm）占 15%左右，细粒土（小于 0.075mm）占 34.3%左右；30m 以上以砂质粉质黏土为主，其中圆砾石占 5.9%左右，粗砾土（2~0.5mm）占 22.8%左右，细粒土（小于 0.075mm）占 43.4%左右。

（2）化学特性

同时为了解项目疏浚土成分情况，评价单位广东智环创新环境科技有限公司对项目所在海域沉积物监测，主要监测因子为汞、砷、铜、锌、铅、铬、镉，项目所在区域（Z1）各指标均满足《土壤环境质量 建设用地土壤污染风险管控标准（试行）》（GB36600—2018）第二类用地的相应标准限值要求。

表 3.12-2 疏浚物重金属含量统计表（mg/kg）

编号	石油类	汞	砷	铜	锌	铅	铬	镉
Z1	161	0.134	27.6	78.4	201	54.3	110	0.56
GB36600-2018	4500	3.4	60	18000	/	800	/	65

同时为了解项目疏浚土成分情况，环评报告编制期间委托广东增源检测技术有限公司采样按照《土壤环境质量 建设用地土壤污染风险管控标准（试行）》（GB36600-2018）要求分析检测，结果表明项目疏浚土监测因子均符合《土壤环境质量 建设用地土壤污染风险管控标准（试行）》（GB36600-2018）中第二类用地筛选值标准。

综上所述，本项目疏浚土以粘土为主，含少量细砂及中砂，各监测因子均满足标准，疏浚物上岸回填处置符合环保要求，不会对陆域环境造成污染。

3.12.3 陆域消纳场东侧、南侧可行性、合理合法性

本项目拟设置的陆域消纳场东侧、南侧域为龙穴造船厂拟选扩建场地，目前主要为废弃的鱼塘，疏浚物用作场地垫高回填物，综合利用，陆域消纳场东侧、南侧位于项目西南侧，排泥距离在 3km 以内，具有一定的地理优势，减少了疏浚物吹填输送距离，具有可行性。

根据上文对疏浚物的检测结果，项目疏浚成分满足《土壤环境质量建设用地土壤污

染风险管控标准（试行）》（GB36600-2018）中规定的第二类用地筛选值，因此不会明显影响陆域消纳场东侧、南侧土壤环境。

本项目陆域消纳场东侧、南侧用地不压占已批生态保护红线，不涉及永久基本农田保护区，不占用耕地，本项目陆域消纳场东侧、南侧目前正在办理用地手续，在取得南沙区人民政府的同意后，本项目的吹填区具有合理合法性。

3.12.4 沉淀池设置

根据工程分析，沉淀池设置在陆域消纳场东侧、南侧西侧靠近鸡四涌区域，三级沉淀池面积 1084.5m^2 ，隔离墙总长 146m，隔离墙高 1m，沉淀池容积约 1084.5m^3 。溢流废水在沉淀池内流通过程呈“Z”字型，以延长停留时间，增加沉淀效果。疏浚物吹填过程中，溢流排水量随时间呈现阶段性变化，整体呈“快速增长—峰值稳定—逐步衰减”的趋势，合理控制排水节奏可减少悬浮物外排，降低对周边水体的污染，陆域消纳场东侧、南侧溢流口设置在鸡四涌，通过水门箱控制排放流量。含水率从 83% 下降至 50%，晾晒 21 天陆域消纳场东侧、南侧溢流水蒸发、排放了 2640m^3 ，溢流排水主要集中在第一周，排水量约 70%，排放量约 1848m^3 ，每天排水量约 264m^3 。陆域消纳场东侧、南侧可兼作沉淀池，吹填结束后，沉淀 2 天后开始排放。

陆域消纳场东侧、南侧溢流废水经多级沉淀、输泥管远离溢流口等措施处理后达到广东省《水污染物排放限值》（DB4426-2001）第二时段第二级标准后排放至附近海域。

根据《环境影响评价技术方法（2019 年版）》（生态环境部环境工程评估中心编，中国环境出版集团 北京），常用的废水处理工艺及应用：一级沉淀池通常可以去除 90%~95% 的可沉降颗粒物，50%~60% 的总悬浮颗粒物（SS）。本项目疏浚物大部分是可沉降颗粒物，二级沉淀池可沉降颗粒物的去除效率为 99%。参考施工场地生产废水悬浮物浓度，一般在 $4000\sim 6000\text{mg/L}$ 之间，本项目取值 6000mg/L ，经过多级沉淀、输泥管远离溢流口等措施处理后浓度小于 100mg/L ，达到广东省《水污染物排放限值》（DB4426-2001）第二时段第二级标准。

类比湛江市海洋生态保护修复项目（一期）实际工程情况，选在弱流区、采取分隔围埝、输泥管远离溢流口等措施处理下，该项目施工期溢流口悬浮泥沙跟踪监测的结果小于 100mg/L ，可达到广东省地方标准《水污染物排放限值》（DB44/26-2001）第二时段二级标准（ $\text{SS}<100\text{mg/L}$ ）。

表 3.12-3 《湛江市海洋生态保护修复项目（一期）》施工期溢流水质跟踪监测结果

站位	悬浮物（mg/L）	站位	悬浮物（mg/L）
W1	20.5	W5	31.6

W2	24.1	W6	30.3
W3	25.4	W7	30.6
W4	22.0	W8	31.9

3.12.5 溢流口设置

泥浆吹入陆域消纳场东侧、南侧后，泥沙在陆域消纳场东侧、南侧内沉积，余水则需排出，因此在陆域消纳场东侧、南侧围堰上需布设溢流口。溢流口的位置除考虑排出的水方便进入指定地区外，主要应使泥浆在陆域消纳场东侧、南侧内有较长流程，有利泥沙沉积。根据现场勘察，结合工程项目实际需要，陆域消纳场东侧、南侧设置在鸡四涌。溢流口的过水断面要能通过排出水流的流量，本项目采用水门箱控制，水门箱为钢结构，排水管采用 $\Phi 400\text{mm}$ 。

同时，施工单位应加强对溢流口水质浓度的测定，确保悬沙的排放浓度满足广东省地方标准《水污染物排放限值》（DB44/26-2001）第二时段二级标准要求。

3.13 卸工艺

3.13.1 工艺方案

码头装卸工艺方案与龙穴厂区现有造船舾装码头保持一致。

舾装码头主要由各类车辆将厂区后方的舾装件、管子、电缆、舱口盖、各类设备等运至码头，接着由码头上的门座起重机将吊运至船舶上，然后进行相应的舾装作业。

舾装码头最大吊运构件为散货船或集装箱船舱口盖，一般在 45 吨以下，其余为小型构件，一般在 10t 以下。码头起重机选用成熟可靠的门座起重机，每个泊位配置 1 台，最大起重量 45t，吊幅选取如下： $R_{\max} = \text{船宽} + \text{橡胶护舷高度} + \text{码头轨前宽度} + \text{回转中心至海侧轨距离} + \text{富余长度} = 42 + 1.0 + 5.0 + 6 + 1 = 55\text{m}$ 。考虑临时双排靠泊的需求，辅钩吊幅取 76m，主钩吊幅取 50m。考虑到舾装码头作业量不高及所需速度不大等特点，选用船厂码头常用的单臂架式门机。

3.13.2 工艺流程

舾装件、管子、电缆（舾装中心、集配库、集配场）→各类车辆→45t 门座起重机→船舶。

3.14 装卸机械设备的选型

本项目船舶装配需要频繁吊装各类舾装件、设备和工器具上下船，门座式起重机因其吊幅大，轨上起升高度高，设备投资较低等优点，为船厂最常用的吊装设备。舾装码头主要选用门座起重机进行吊装作业。舾装码头泊位装卸设备见下表：

表 3.14-1 舾装码头泊位装卸设备配备表

序号	设备名称	型号规格	设备参数	单位	数量	备注
1	45t 门座起重 机	45t× 30~50m/5t ×34~76m	起重量：主钩/辅钩 45t/5t；幅度：主钩 45t×30~50m；5t×34~76m；起升高 度：轨上 50m；轨下 14m；装机容量： 350kW；电源：380V，50Hz；轨距： 12m；基距：16m；轮压：370kN；总重 量：850t；供电方式：电缆卷筒	台	2	四联杆型式
2	登船塔	登高 20m	/	座	2	工装自制
3	平板车	150t	/	辆	若干	基地统一配 置
4	平板车	40t	/	辆	若干	基地统一配 置

3.15 维护性疏浚

根据项目初步设计，项目建设后码头前沿靠泊水域平均淤积强度为 0.89m/a，移船水域平均淤积强度为 0.56m/a。结合项目附近其他码头维护性疏浚情况，本项目维护性疏浚约每 2 年开展一次，疏浚面积约 12.440 公顷，项目备淤深度为 0.42m，则疏浚量约 $7.3 \times 10^4 \text{m}^3$ ，疏浚工期约 1 个月。

项目拟采用 1 艘 4m³ 抓斗船进行维护性疏浚（2 班作业），配备 1 艘 2000m³ 泥驳将疏浚物外抛至合法抛泥区。

3.16 施工方案

3.16.1 施工设备

本项目所需主要设备初步考虑配置如下表所示。

表 3.16-1 主要施工设备表

序号	机具名称	型号规格	设备来源	数量（台 / 艘）	用途备注
1	无动力绞吸船	3000m ³ /h	分包	1	水下疏浚，吹距 5000m，挖深 15m
2	挖掘机	/	分包	10	陆域开挖
3	自卸车	15	分包	60	陆上开挖土运输
4	反铲挖泥船	4m ³	分包	4	破堤/开挖
5	起重船	80t	租用	1	桩基施工、部件吊装
6	运输船	2000t	租用	2	转运预制构件
7	货船	400t	租用	2	材料运输
8	三轴水泥搅拌桩机	/	分包	10	桩基施工
9	履带式打桩机	配备 D100	分包	4	PHC 桩机施工
10	冲孔桩机	6t	分包	6	水上作业 4 台，钢管桩 冲孔 2 台

中船黄埔文冲龙穴厂区 500 米特种船舶舾装码头建设项目环境影响报告书

序号	机具名称	型号规格	设备来源	数量（台 / 艘）	用途备注
11	高压旋喷桩机	/	分包	3	桩基施工
12	履带吊	150t	分包	2	预制构件安装
13	履带吊	180t	租用	1	大型预制构件安装
14	履带吊	80t	租用	6	普通预制构件、PHC 管桩吊运
15	履带吊	25t	租用	2	施工钢平台拆除
16	汽车吊	80t/25t	分包	若干	材料装卸
17	平板车	60t	租用	6	陆上运输构件、材料
18	泥浆运输车	5m ³	租用	2	泥浆、钻渣运输

3.16.2 原辅材料用量

施工期码头及其配套设施建设时使用原辅材料如下。

表 3.16-2 施工期主要材料用量汇总表

工程或费用项目名称	西护岸 B 型护岸	东护岸 - 方 案 1	北岸线 1# 码头 - 水域衔接段 90m	北岸线 1# 码头 - 陆上段 160m	北岸线 2# 码头 - 陆上段 250m	西侧衔接（封 头）段 40m	疏浚	合计
型钢综合（kg）	0	1739.546	6900.12	2854.155	4543.014	808.826	0	16845.661
钢筋综合（t）	23.783	641.728	1034.428	1116.079	1635.792	177.714	0	4629.524
钢筋综合（t）	0	0	0	2.183	22.674	0	0	24.857
钢板综合（t）	0	26.859	80.192	574.516	2629.12	485.923	0	4796.61
电焊条综合（kg）	67.984	7096.263	12559.47	25798.045	41261.058	6432.113	0	93214.933
铁（铅）丝#20 （kg）	0	0	0	14.982	145.562	0	0	160.544
铁件综合（kg）	321.642	1298.835	10050.414	26827.9	41797.596	4156.387	0	84452.774
专用钢模综合（kg）	1004.839	3817.699	20347.053	81990.059	127702.35	15075.057	0	249937.05
专用钢模综合（kg）	0	0	0	76.854	321.609	0	0	398.463
柴油机用（kg）	3927.815	27829.609	34260.158	138436.58	218654.89	35915.553	469513.36	928537.97
柴油船用（kg）	3760.269	23443.094	64268.562	1578.913	2450.886	272.474	0	95774.198
钢护筒 Q235B（t）	0	217.443	441.067	0	0	0	0	658.51
电机械用（kWh）	1348.439	542193.579	600663.276	1050425.418	1525598.9	277690.23	0	3997919.9
电机械用（kWh）	0	444.338	0	490.802	5363.77	96.595	0	6395.506
水船舶用（t）	45.107	319.857	799.92	27.509	42.869	2.24	0	1237.502
汽油机械用（kg）	7.072	1611.268	2961.72	4495.402	6853.131	896.5	0	16825.094
水综合（m ³ ）	0	9680.187	17333.452	13277.558	13528.175	4449.566	0	58268.94
流动性 C40，碎石粒 径 40mm（商日） （m ² ）	197.219	772.17	2585.56	7158.781	10272.626	1225.75	0	22212.105

3.16.3 施工方案

施工顺序本着先水工后配套的原则，施工顺序如下：

施工准备→陆上部分桩基施工→陆域开挖施工→水工建筑物→陆域形成→地基处理→道路堆场及地下管线施工→辅助生产建筑物施工→设备安装调试→水域疏浚→交工验收。

本项目采用的结构型式为常见的港口工程结构，需要的设备为我国港务工程施工单位常用的设备，因此，本项目可采用常规的施工工艺，主要施工方法如下。

3.16.3.1 疏浚工程施工方案

项目疏浚工程分为陆域开挖回填和水下吹填两部分。按照疏浚吹填工艺要求，首要工作为吹填区围堰建设，因此，考虑将陆域开挖部分作为围堰建设的物料，通过充填沙袋的结构型式，建立吹填池，施工采用挖掘机配运输车的形式。

(1) 疏浚工程量计算

本项目疏浚工程分陆域开挖和水下疏浚两部分，疏浚工程量合计约 $199.6 \times 10^4 \text{m}^3$ ，其中陆域开挖 $68.96 \times 10^4 \text{m}^3$ 、水下疏浚 $130.64 \times 10^4 \text{m}^3$ （含施工期回淤量 $5 \times 10^4 \text{m}^3$ ），前沿停泊水域设计底标高为-9.5m，港池水域设计底标高-8.5m，疏浚控制边坡 1: 5。

疏浚工程量采用 CASS11 软件，按“方格网法”进行计算，开挖坡比按~1:5，疏浚工程按超深 0.30m、超宽 3.0m。

表 3.16-3 疏浚开挖工程量汇总表

序号	区域	开挖疏浚面积 (m^2)	设计底 标高 (m)	平面开挖 量 (m^3)	放坡开 挖量 (m^3)	设计开挖 量 (m^3)	超宽超深 开挖量 (m^3)	总开挖量 (m^3)
1	前沿停泊 水域	44181.2	-9.5	593161.2	76910.5	670071.7	44166.48	714238.2
2	港池水域	80214.1	-8.5	782952.3	266143.5	1049095.8	182722.17	1231818.0
3	合计	124395.3	/	1376113.5	343054.0	1719167.5	226888.7	1946056.2

注：①超宽按 3m 计，超深按 0.3m 计。②放坡开挖坡比按~1:5。③施工期回淤强度按 $0.4\text{m}/\text{m}^2$ 考虑，回淤量约 $5 \times 10^4 \text{m}^3$ 。

项目疏浚物全部采用吹填至新的造船区（该区为龙穴造船厂拟扩建项目地块，不在本次评价范围，本次只对疏浚吹填过程中产生的环境影响进行分析），该地块位于项目西南侧约 3km 处，被龙穴岛界河和鸡四涌环绕，东侧紧邻中船黄埔文冲有限公司龙穴岛厂区，南侧为鸡抱沙北路，整个场地现状为废弃的鱼塘、田埂，地块红线面积约 $61.35 \times 10^4 \text{m}^2$ ，目前正在办理该地块的用地手续。

(2) 陆域开挖施工方法

陆上场地现状标高+5.0m~+10.0m，拟建码头前沿部分区域存在堆土，水域现状标高 0.0m~+1.5m。陆上开挖施工采用挖掘机配运输车的形式，对现有陆地进行干施工，干施工标高为 0.0m 后，剩余部分采用绞吸船施工。干施工弃土采用自卸车运输至西南侧陆域消纳场，陆上干施工开挖量 $68.96 \times 10^4 \text{m}^3$ 。

(3) 绞吸船施工

本项目水域疏浚范围包括码头前沿靠泊区域和移船水域，疏浚工程码头前沿停泊水域设计底标高-9.5m，移船水域设计底标高-8.5m，码头前沿水域总宽度为 180m，对于水下疏浚施工采用绞吸式挖泥船进行疏浚。

根据现有地质资料，本项目水域疏浚无炸礁，无爆破，疏浚土主要以表层素填土、吹填土、吹填砂、淤泥质粉质粘土和砂混粘土为主，根据《疏浚与吹填工程设计规范》（JTS181-5-2012）中“疏浚岩土工程特性和分级”，岩土类型级别为 1~3 级。

绞吸式挖泥船利用吸水管前端围绕吸水管装设旋转绞刀装置，将泥沙进行切割和搅动，再经真空泵吸泥管将绞起的泥沙物料送入泥浆泵体，借助强大的泵力，输送到西南侧陆域消纳场。

①管道敷设方法

a.浮管敷设

在绞吸式挖泥船后布设实际需要用途的浮管，采用长 6m 钢管穿设浮筒形式浮管，钢管间用 1.5m 长的橡胶管柔性连接，使得挖泥船泥浆泵体输出管和潜管有良好的活动余地，浮管敷设线路近似流线型弯曲。因浮管要承受水流、风浪及吹填施工时的冲击力等影响，故管段间的卡夹必须十分牢固可靠，同时严格控制浮管摆幅和线路顺畅，每隔 100m 双向抛小锚定位，防止水流、风速造成管线大幅度摆动，影响施工生产。

b.潜管敷设

施工前将预先选择在较宽敞的岸边连接输泥管线，每隔 3 根输泥钢管配 1 节橡胶管柔性连接，一端用定制钢板加橡胶垫圈封堵；随后由工作船拖带入水、牵引半潜行至预定方位，再连接两端端点站（配备水泵、 $2\text{m}^3/\text{min}$ 空压机及闸阀件），通过向管内注水、呼吸阀排气实现管线下潜。

c.岸管敷设

岸管由钢管和不同角度的弯头、橡胶管组成，并采用法兰加橡胶垫圈、螺栓连接，岸管铺设时采用人工挑抬连接施工，铺设中尽量平坦顺直，避免死弯。

②绞吸式挖泥船定位

上下游向移锚：上下游向移锚：依风向水流定抛锚顺序，先抛上风、上流锚。抛锚时，绞刀移至挖泥边线并下泥定船，锚位约在上锚缆与船身前夹角 45°。（不小于 45°），到位后抛锚；收紧移缆，待锚抓牢，再提绞刀。

横移锚：依左右地形确定抛锚顺序，先抛上风、上流锚。抛锚时，绞刀移至挖泥边线并下泥定船，锚位约在边锚缆与船身前夹角 45°。（不小于 45°），到位后抛锚；手机横移缆，待锚抓牢，再提绞刀。

③分条开挖法

绞吸式挖泥船用扇形横挖法：定位桩定船体中心，借台车液压轴臂伸缩实现短线推进（每次 1.0m~1.5m，最大 3.5m），再通过前端绞车收放锚缆，使船身以定位桩为中心、船长为半径扇形移动。本项目依河道开挖宽度，采用单条开挖。

④分层开挖法

绞吸式挖泥船在施工条幅内，按 50cm~80cm 适宜厚度分层疏浚；结合本项目土层厚度，一般分 2 层开挖，可有效减回淤、提精度，减少已疏浚区重新落淤。

（4）围堰建设

本项目拟定的西南侧陆域消纳场现状为鱼塘，基础相对稳定，地形平坦，围堰采用聚丙烯编织袋作为围堰主体框架材料，底部铺设土工布作为反滤层，围堰排水口设置在鸡四涌处。首期围堰填充原料为陆域开挖的泥土砂。围堰顶标高为规划的场地基建标高。

3.16.3.2 水域连接段施工方案

水域局部疏浚、扫床清表（清除有碍的孤石障碍物等）→搭设钢平台→下部桩基的护筒施打和砼灌注→施工上部梁、板结构→附属设施安装→水域疏浚→主体结构交竣工。

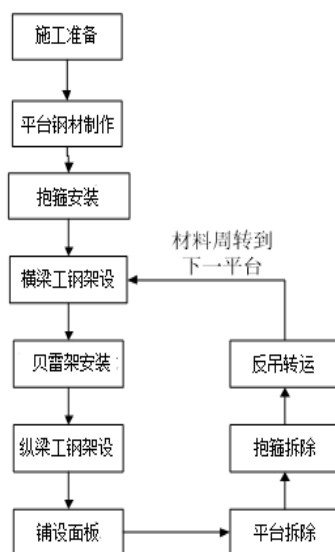


图 3.16-1 前平台工艺流程图

水域衔接段码头共 1 个结构分段，12 榀排架，排架间距为 7.5m。桩基形式采用 $\Phi 1300$ 钻孔灌注桩，每榀排架布置 5 根桩，桩端进入⑨21 强风化混合花岗岩，并对桩底进行后注浆以提高桩基承载力。水域连接段灌注桩 $\Phi 1300$ 钻孔灌注桩 60 根，施工均在已搭设的钢平台形成陆域作业。

水域衔接段东侧为现状 1#护堤码头，该处已放置转角异形沉箱（20m 长），转角处长 10m，其上部胸墙尚未施工，本项目拟按梁板框架透空式结构实施，以使拟建码头和现状 1#护堤码头相贯通，该处考虑做高桩墩式结构。墩台厚度为 2.2m，墩台下布置 12 根 $\Phi 1300$ 钻孔灌注桩，桩端同前述排架结构下部桩基要求，进入⑨21 强风化混合花岗岩并对桩底进行后注浆。墩台顶面设置 2000kN 双柱系船柱一座。

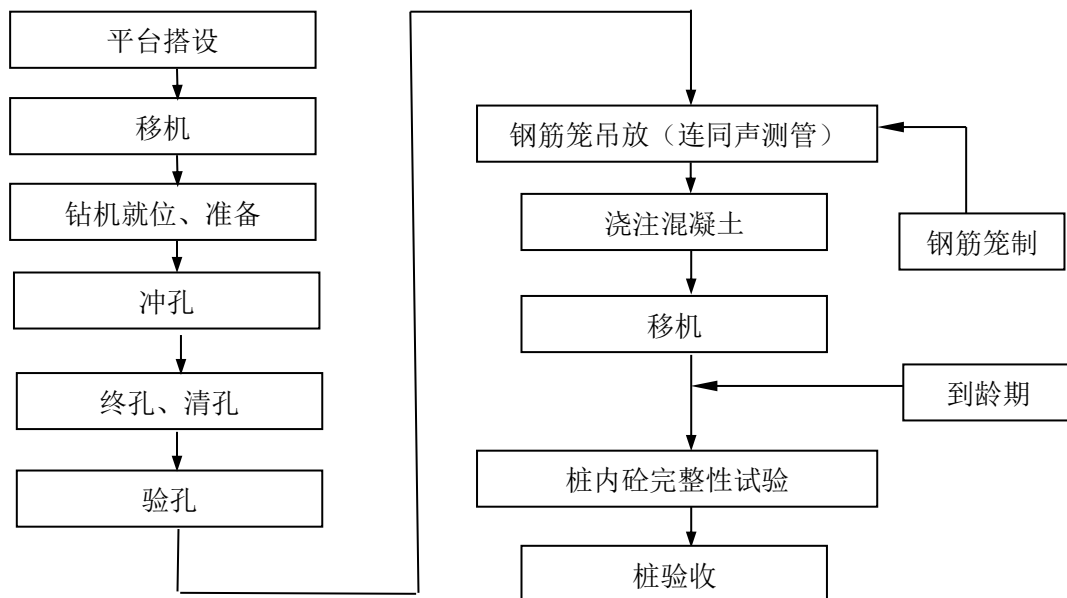


图 3.16-2 灌注桩施工工艺流程图

码头上部结构为梁板结构组成，其顺序为桩基工程-现浇横梁-预制构件安装-现浇节点，码头面层等工序。

水域衔接段码头预制构件预制、运输、安装：纵梁、轨道梁、靠船构件和面板等可利用附近已有预制场地进行制作或在专业预制厂进行预制，构件采用船舶运输到施工现场，在现场由起重船和岸上履带吊设备依次进行梁板结构安装。

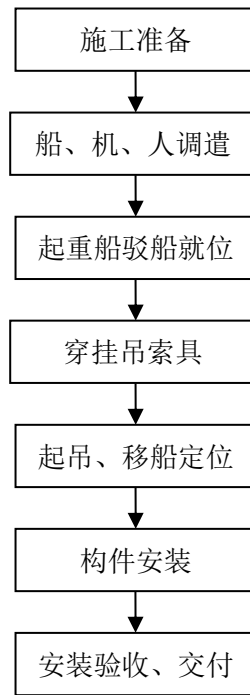


图 3.16-3 预制构件安装施工流程图

现浇梁板、节点及面层：架设模板后，加工安装钢筋，最后浇筑混凝土。现浇横梁侧模采用钢模板，侧模板利用岸上吊机或起重船进行吊装；现浇横梁纵梁节点、面板节点采用木模板进行支模。现浇混凝土由汽车泵、地泵及起重船+吊斗浇筑方式进行砼浇筑。

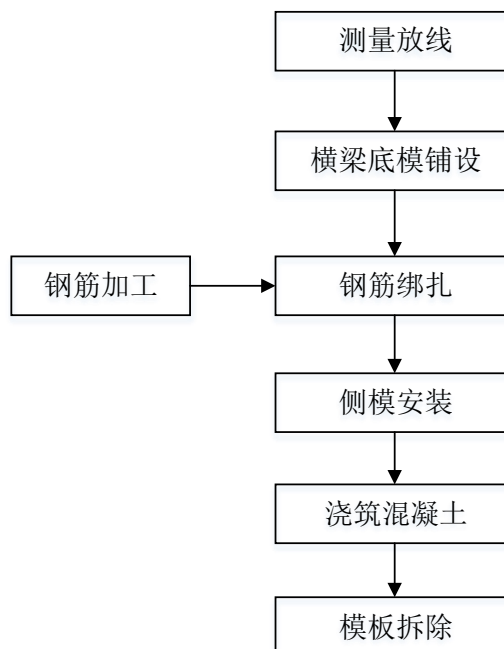


图 3.16-4 现浇施工流程图

3.16.3.3 陆上段施工方案

陆上段主要为北岸线 1#码头的西侧 160m 岸线和北岸线 2#码头 250m 岸线以及 40m

长码头西衔接段。前方板桩选用 $\Phi 1300$ 钢管桩+JZ28-700 钢板桩组合墙，根据强风化混合花岗岩的分布情况，对基岩面较浅的 $\Phi 1300$ 钢管桩，桩端做灌砼嵌岩处理（入强风化混合花岗岩 4.5m）；对基岩面较深的 $\Phi 1300$ 钢管桩，桩端则不做额外处理。紧贴板桩墙前沿采用 $\Phi 900@700$ 高压旋喷桩加固，前方土体采用三轴搅拌桩进行地基加固处理，规格 $\Phi 850@600$ ，格栅型布置。陆上段 $\Phi 1300$ 钢管桩共 169 根，JZ28-700 钢板桩共设置 338 根，位于 $\Phi 1300$ 钢管桩之间， $\Phi 800$ 组合桩（PHC（130B）+钢管组合）720 根，U600-180 钢板桩 720 根， $\Phi 900@700$ 高压旋喷桩 671 根。陆域桩基施工均采用干施工。

陆上段施工顺序如下：

施工过程①：管线搬迁后，局部开挖施打临时钢板桩，施工双轴搅拌桩及注浆；

施工过程②：陆上施打 PHC 桩+钢管组合桩施工前沿 $\Phi 1300$ 钢管桩+钢板桩组合前墙；

施工过程③：施工组合前墙前沿的三轴搅拌桩和高压旋喷桩先三轴搅拌桩后高压旋喷桩；

施工过程④：施工底板下碎石排水沟浇筑底板及上部胸墙和轨道梁（砼强度达标后，底板上方少量回填砂性土）；

施工过程⑤：底板上方回填砂性土，拔除临时钢板桩铺设连锁块面层，施工后方道路面层安装码头附属设施，铺设水电动管线（码头前沿开始分层开挖，严密监视位移情况）；

施工过程⑥：码头前沿分层开挖至设计底标高-9.50 形成码头前沿港池开挖期间严密监视位移情况。

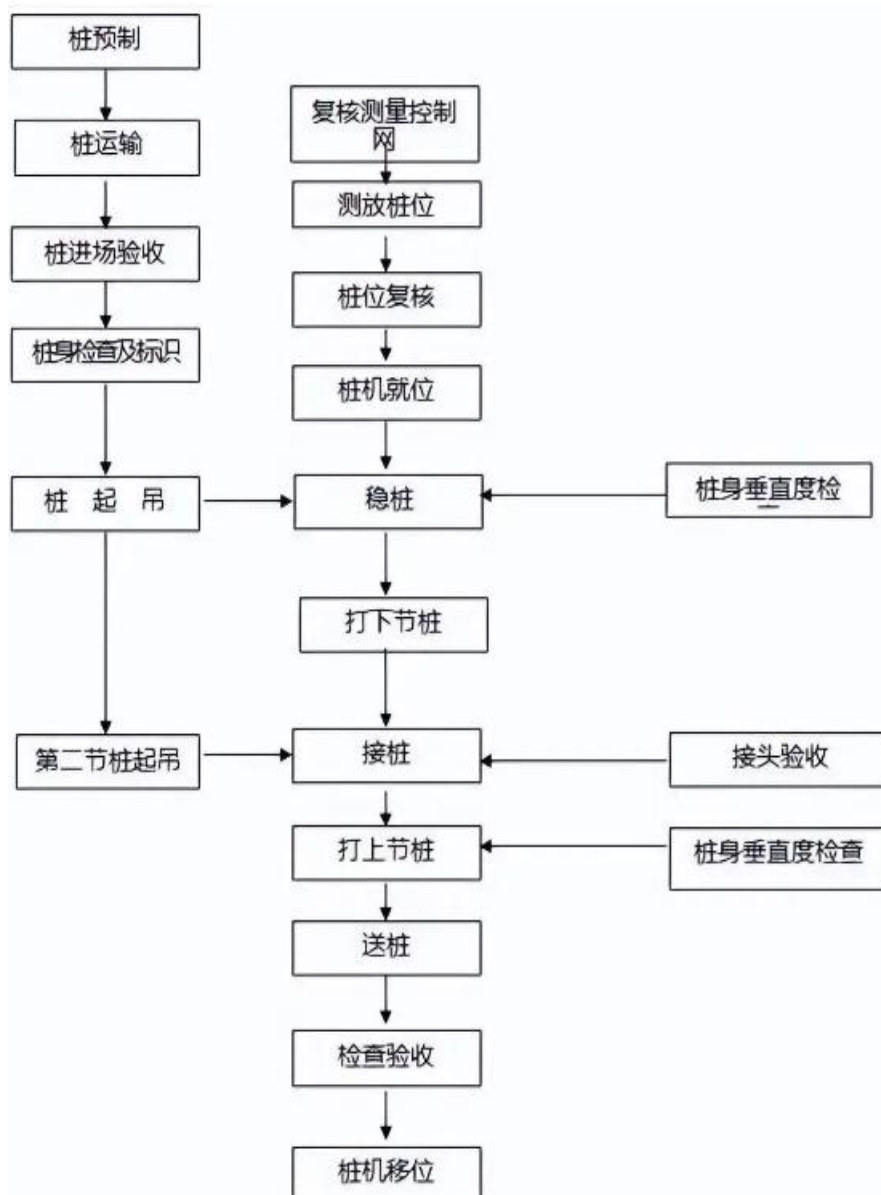


图 3.16-5 钢管桩施工工艺流程图

在钢管桩沉桩施工前要平整与清理场地；测量定位放线；标出中心位置并用石灰撒圈标出桩径大小与位置；检查端部的锈、油污等物必须清除，保持干燥；检查钢管桩桩身有无裂纹或损伤，若有损伤在进行合理处理前不得进行沉桩施工。

为保证垂直度，首先要确保场地密实、平整，打桩架也应有精确、灵便的垂直度控制系统。施工时，先用全站仪控制，校正桩架导向杆及桩的垂直度，然后空打 2m，再次校正垂直度后正式打桩。允许倾斜度按桩长得 1/100 来控制。施工中，则应使第节桩保持高度的垂直。插桩前，桩架得导杆调至垂直，进档后，要徐徐放下。在接桩过程中，尽量做到对称焊接，减少因不均匀收缩造成的上节桩倾斜。锤击过程中，要确保桩锤尽量准确地击在桩的中心部位。若开始阶段发现桩位不正或者倾斜，应调正后将钢管桩拔出重新插打。

桩在沉入过程中，如果桩身突然倾斜错位，贯入度突然增大，同时当锤跳起后，桩身随之出现回弹现象要暂停沉桩，待分析原因，问题解决之后再进行沉桩施工。

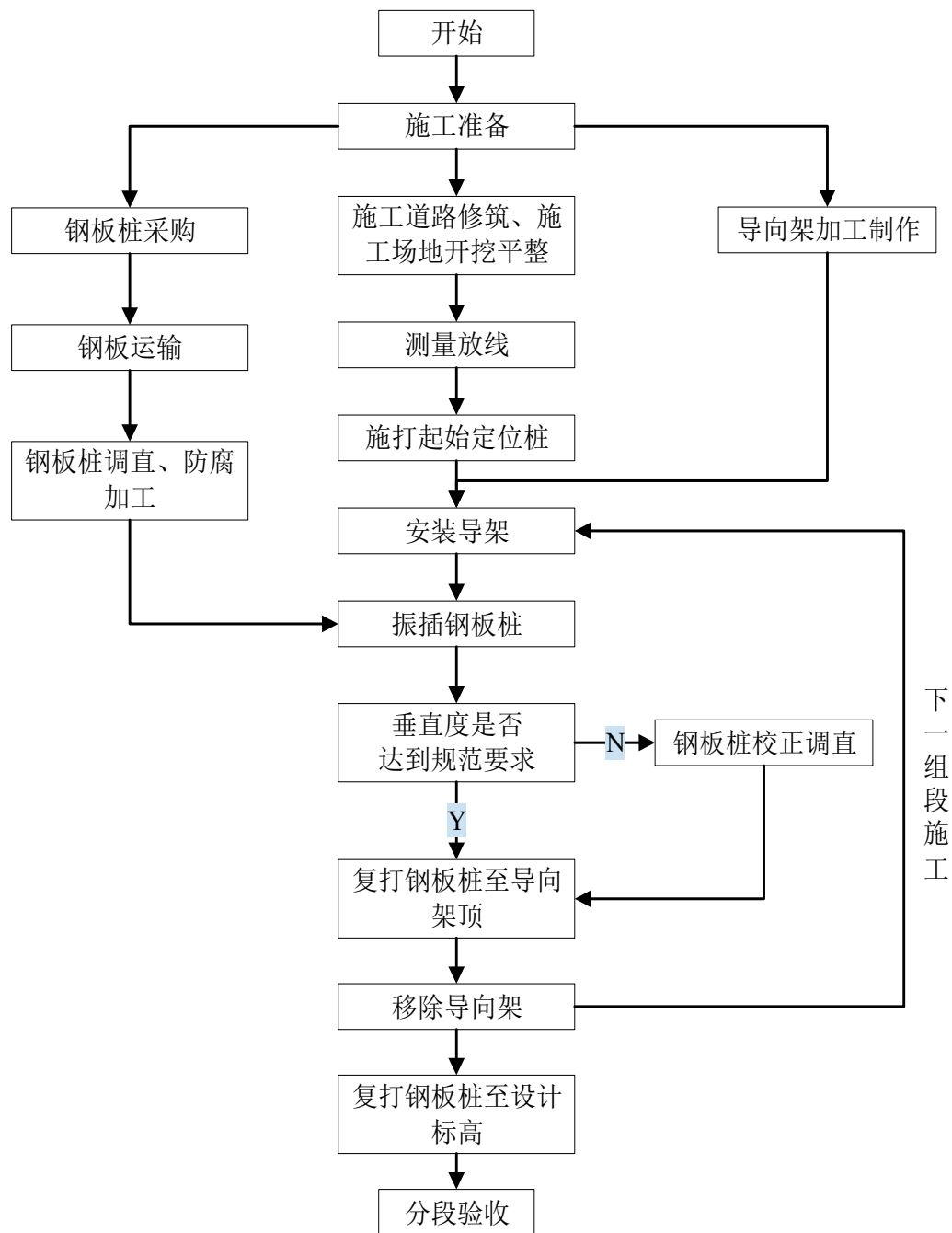


图 3.16-6 钢板桩施工工艺流程图

导向架安装应先打设定位锚桩，定位锚桩采用履带式起重机吊振动锤施打，定位锚桩施打至露出地面一定高度后，用履带式起重机吊起导向架，在测量工的配合下定位安装，并将导向架与定位锚桩连接牢固。

在钢板桩顶部两侧开吊孔，用履带式起重机（同时吊着振动锤）将钢板桩吊起后移至导向架上方，在作业人员的配合下将钢板桩与上一组钢板桩锁扣垂直对接下插至地面，下放吊钩的同时作业人员通过牵引绳调整振动锤夹具夹住钢板桩，稍微提起进行位置和

垂直度微调，满足要求后固定导向架上下两层的限位器对钢板桩进行限位，启动振动锤振动下沉至导向架顶。振动下沉过程中在锁扣轴线方向和垂直轴线方向用测量仪器全程监测钢板桩的位置和垂直度，确保偏差满足设计和规范要求。

整个导向架的钢板桩沉桩至导向架顶后，拆除导向架与定位锚桩的固定措施，用履带式起重机吊开导向架，再吊振动锤拔除定位锚桩，移动至下一个位置施工。导向架和定位锚桩移除后，用步履式打桩机锤击钢板桩至设计标高。

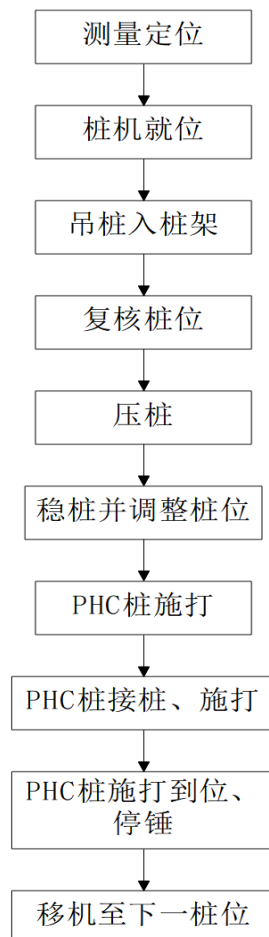


图 3.16-7 PHC 桩施工流程图

本项目 PHC 桩主要分布在 1#、2#泊位陆上段，作为轨道梁的基础结构，采用陆上打桩工艺，PHC 预应力混凝土管桩上节单节管节长度不小于 15m（按接桩 1 次考虑）。PHC 桩间拼接应采用端板焊接（连续焊缝）+机械连接（抱箍式）的方式，PHC 管桩桩端接钢管桩，形成 PHC 桩+钢管桩组合桩。

PHC 桩施工前由测量人员对施工平面控制点、水准点进行复核，同时对场地进行复测，检测场地高程和平面尺寸是否符合设计要求，并检测是否符合沉桩要求。锤击沉桩前，计算好每根桩的放样数据，在每根桩的一侧用油漆划上长度标志，以便沉桩时显示入土深度。沉桩前，先将编制好的沉桩顺序报监理工程师审批。

沉桩用打桩机配 D100 柴油锤进行施工，喂桩采用 80t 履带式起重机。本项目的桩

长为 38~51m，因此，桩管节采用 6m~15m，现场边打边接桩。沉桩完成后，桩顶标高高于设计标高时，高出部分要截桩；用水平仪将标高放线在已打桩上，用锯桩器截割，严禁用大锤横向敲击或强行扳拉截桩。截除部分用起重机吊走。

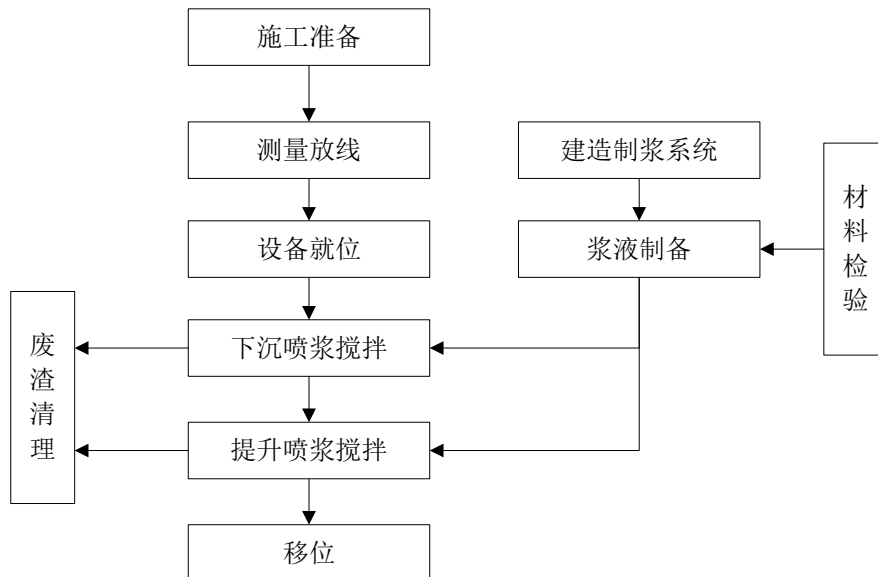


图 3.16-8 三轴搅拌桩施工工艺流程图

码头后方钢板桩（距承台边缘 6.6m）前方及陆侧 4 座高杆灯基础下方采用水泥搅拌桩处理，格栅状布置，桩径 700mm，桩间搭接 200mm，水泥掺入量不少于 16%，采用双轴搅拌桩。板桩组合桩前墙采用水泥搅拌桩处理，格栅状布置，桩径 850mm，桩间搭接 250mm，水泥掺入量不少于 20%，采用三轴搅拌桩。东护堤下方地基采用搅拌桩重力坝形式处理，格栅状布置，桩径 850mm，桩间搭接 250mm，水泥掺入量不少于 20%，采用三轴搅拌桩。

施工前，先根据设计图纸和招标人提供的坐标基准点，精确计算出围护中心线角点坐标（或转角点坐标），利用测量仪器精确放出围护中心线，并进行坐标数据复核，同时做好保护。按陆上施工，采用四搅两喷湿法工艺，水灰比 0.5，水泥采用标号不低于 R42.5 的普通硅酸盐水泥，三轴搅拌机施工前，必须先进行场地平整，平整宽度不少于 10m，桩基作业平台区域内还需夯实加固，确保施工场地路基承重荷载需能满足履带式重型桩架行走要求。

根据基坑围护内边控制线、放样出的水泥搅拌桩围护中心线，用挖掘机沿围护中心线平行方向开掘工作沟槽，沟槽宽度根据围护结构宽度确定，槽宽约 1.2m，深度约 0.6m。在开挖的工作沟槽两侧设定辅助线，按设计要求在定位辅助线上画出钻孔位置。挖沟槽前划定三轴机动力头中心线到机前定位线的距离，并在线上做好每一幅三轴机施工加固

的定位标记（可用短钢筋打入土中定位）。根据确定的位置严格钻机桩架的移动就位。

3.16.3.4 东护堤施工方案

东护堤施工顺序为：局部开挖→（搅拌桩加固）→放坡开挖→护面及上部挡墙施工→主体结构交竣工。

东护堤采用直立式结构。立板作为防浪胸墙，底板作为承台，共同组成 L 型护堤堤身，堤身采用 C40 现浇钢筋混凝土结构，胸墙顶标高为 5.2m，与后方场地高程一致。承台底板下方为桩基结构，前排为 D800@1m 灌注排桩，后排为 D800@2m 灌注桩，桩长均为 20m；前排灌注排桩后方采用 D800@650 高压旋喷桩堵漏，桩长为 5m。

护堤前沿约 8m 范围内采用双轴搅拌桩加固以满足稳定及变形要求，加固深度为 6.5m（范围为±0.00~-6.50），搅拌桩规格为 D700@500。外坡坡比为~1:4，放坡开挖至 1#码头前沿-9.50m。

3.16.3.5 西护堤施工方案

西护堤长度约 143.8m，位于北岸线 2#码头的西侧 40m 衔接封头段以西。西侧现状原先在陆上，为满足停泊水域水深要求，需开挖疏浚，形成疏浚边坡，为防止土质边坡被浪、流冲刷，需对边坡面采取护面措施，因此形成西侧护堤。新建护堤与现状护堤顺接，以保护后方现状鱼塘。

护堤采用斜坡式护堤结构，堤顶设置现浇 C40 钢筋混凝土格梗。格梗顶标高为 5.2m，与后方场地高程一致。外坡坡度为 1:5，护面采用 200~250kg 块石，采用施工船抛填，厚度约 0.5m 安放 1 层。下方采用二层二片石垫层，厚度约 0.4m；为保证堤身的整体稳定，外坡设置 50~100kg 抛石棱体护脚，厚度约 1m，宽度约 4m，护脚顶标高为-2.50m，垫层及护脚下方设置 400g/m² 土工布一层。

3.16.3.6 附属设施安装施工

码头附属设施包括系船柱、橡胶护舷、轨道等。码头附属设施安装：码头系船柱、橡胶护舷、橡胶舷梯等，采用 25t 汽车吊起吊，人工配合进行安装。

3.16.3.7 施工平台铺设与拆除

（1）钢平台搭设

钢管桩通过 1000t 平板驳运至沉桩区域附近，采用两点吊方式进行吊桩，起吊后移至已施工钢管桩边，立放于夹桩槽钢上，采用钢丝绳临时加固。根据测量放样所定出的方向及位置，采用 100t 履带吊上驳安装 DZ60 型振动锤沉桩，一直沉桩至符合停锤标准。

本分项工程施工平台搭设仅限于水域连接段的前后结构段。平台主要工程量如下表

所示：

表 3.16-4 钢平台规格数量表

序号	名称	数量 (个)	尺寸 (m)	总面积 (m ²)	备注
1	水域连接段码头平台	1	86.5×22	1540	前平台
2	东侧墩台钢平台	1	(15.7~20.1)×11.8	约 218	梯形结构

(2) 施工钢平台拆除

当完成桩基施工，上部纵横梁结构施工前，就可以着手进行钢平台拆除工作。拆除方向由海侧向岸侧逐跨拆除，拆除顺序为由上至下进行（先上部钢结构后下部钢桩），与施工平台架设顺序基本相反，起重设备可用 25t 履带吊机，基础钢管桩拆除则采用拔桩机。

3.16.4 施工进度安排

根据工程施工内容，分为六大部分：混凝土构件定制；疏浚吹填施工；基础处理；水工码头结构；护堤结构；附属工程。

施工过程中，按场地的移交顺序及业主对工期的要求，不同工作面同时开展施工：

①疏浚吹填：首先陆上部分开挖和建设回填区围堰，其后水下部分布设吹填管线，利用绞吸船加深至设计底标高；

②水域连接段：桩基工程施工；

③陆上段：PHC 桩和钢管桩+钢板桩施工；

④三轴搅拌桩施工；

⑤上部结构预制构件安装（水域连接段），现浇混凝土结构施工；

⑥码头附属工程施工。

施工时应合理安排施工组织顺序，尽量减少相互干扰，各施工工序交叉展开施工工期按推荐的结构方案估计，约需 12 个月。施工进度见下表。

表 3.16-5 施工进度计划表

项目	进度计划（月）											
	1	2	3	4	5	6	7	8	9	10	11	12
施工准备	■											
土方开挖、 搅拌桩加固	■	■	■	■	■							
钢管板墙施 工		■	■	■	■	■	■	■				
码头连接段						■	■	■	■			
上部结构施 工				■	■	■	■	■	■	■		
机械设备设 计安装调试			■	■	■	■	■	■	■	■	■	
附属设备配 套工程								■	■	■	■	
破堤施工								■	■			
水域疏浚								■	■	■	■	■
试生产交付 使用												■

3.16.5 土石方平衡

本项目疏浚开挖范围包括停泊水域（-9.50m）和港池水域（-8.50m），疏浚土主要以表层素填土、吹填土、淤泥质粉质粘土和砂混粘土为主，级别为 1~3 级土，疏浚边坡按约 1:5，总疏浚面积约 $12.4 \times 10^4 \text{m}^2$ （不含边坡开挖面积），疏浚工程量包括设计水域范围内的网格工程量、超宽按 3.0m、超深按 0.30m 工程量、放坡开挖量等，采用土石方软件计算的疏浚量共约 $194.6 \times 10^4 \text{m}^3$ 。施工期回淤强度暂按 $0.4 \text{m}/\text{m}^2$ 考虑，回淤量约 $5 \times 10^4 \text{m}^3$ ，总疏浚量约为 $199.6 \times 10^4 \text{m}^3$ ，其中陆域开挖量 $68.96 \times 10^4 \text{m}^3$ ，水下疏浚 $130.64 \times 10^4 \text{m}^3$ ，疏浚物全部进入项目西南侧陆域消纳场。

桩基施工时产生的泥浆、钻渣量约为 $7.3489 \times 10^4 \text{m}^3$ ，全部进入项目西南侧陆域消纳场。

表 3.16-6 土石方平衡分析表 单位： $\times 10^4 \text{m}^3$

编号	工程	项目	挖方	填方	借方	余方
1	水域工程	桩基施工（泥浆、钻渣）	0.3821	0	0	0.3821
2		水下疏浚	130.64	0	0	130.64
3	陆域工程	陆域开挖	68.96	0	0	68.96
4	陆域工程（1#码头-陆上段 160m）	桩基施工（泥浆）	0.1951	0	0	0.1951
5		桩基施工（钻渣、泥土）	2.1491	0.7291	0.4659	1.42
6	陆域工程（北岸线 2#码头-陆上段 250m）	桩基施工（泥浆）	0.1447	0	0	0.1447
7		桩基施工（钻渣、泥土）	3.2373	1.1359	0.7104	2.1014
8	陆域工程（西侧衔接段 40m）	桩基施工（泥浆）	0.0628	0	0	0.0628
9		桩基施工（钻渣、泥土）	0.5509	0	0.6032	0.5509
10	护堤结构工程	土方开挖	0.3988	0	0.8987	0.3988
11		泥浆、钻渣	0.2281	0	0	0.2281
合计			206.9489	1.865	2.6782	205.0839

注：余方全部进入项目西南侧陆域消纳场。

本项目为了满足护堤整体稳定性要求，需对东、西护堤前沿局部范围内进行地基处理，需外购约 $1.865 \times 10^4 \text{m}^3$ 石料，全部用于东、西护堤边坡护面。工程区域附近砂石料充沛，施工所需的材料均可近距离从市场购得，能满足本项目建设需要。

4 工程分析

4.1 施工期工程分析

4.1.1 施工期产污环节分析

本项目施工内容主要包括码头前沿水域、回旋水域、连接水域等疏浚施工，码头水工构筑物桩基、结构施工，护岸桩基、抛石施工以及码头陆域地基处理施工等。施工期主要工艺流程及产污环节见图 4.1-1 所示。其中由于护岸所在地现状均为陆域，护岸的基础开挖、回填等施工过程不会产生进入海域的施工悬浮泥沙，也不会对底栖生物、潮间带生物等的栖息地造成占用。本项目水上施工将造成水体扰动，对水质、海洋生物及水动力条件的影响；施工扬尘、噪声、废水及固废也会对周围环境的影响，施工期环境影响较为短暂。本项目施工期环境污染因素主要有：

(1) 悬浮物：主要产生于码头前沿水域、回旋水域、连接水域等疏浚作业；码头水工构筑物桩基、结构施工，护岸桩基、抛石施工。

(2) 施工废水，主要包括施工队伍产生的生活污水、施工船舶舱底含油污水和其他工地施工废水。

(3) 固体废物：主要包括施工人员产生的生活垃圾、疏浚开挖弃土方、建筑垃圾等等。

(4) 噪声：主要为施工设备和船舶作业噪声。

(5) 废气：主要为施工扬尘、运输车辆二次扬尘、施工车辆和船舶排放的燃油尾气。

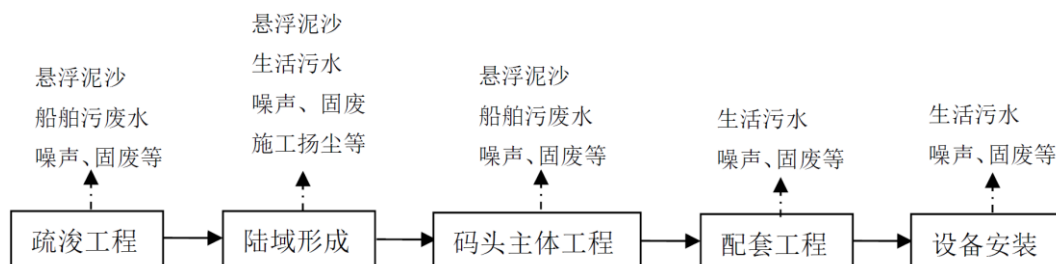


图 4.1-1 本项目施工过程及主要产污环节图

4.1.2 施工悬浮泥沙源强

根据本项目施工方案，项目所在海域的底质自然分选情况较好，上层主要为砂层，底部局部为淤泥、粉质粘土，项目不涉及水下炸礁作业，灌注桩施工时泥浆全部采用专车托运至陆域消纳场，不产生溢流，项目拟采用 1 艘 3000m³/h 的绞吸式挖泥船进行疏

浚施工，前述疏浚及码头水工构筑物桩基、结构施工，护岸桩基、抛石施工及吹填溢流过程均会产生悬浮泥沙。

4.1.2.1 疏浚过程悬浮泥沙产生源强

本项目拟整体先采用 1 艘 3000m³/h 的绞吸式挖泥船进行疏浚施工，疏浚过程中悬浮泥沙的发生量参照《水运工程建设项目环境影响评价指南》(JTS/T105-2021) 中提出的公式进行估算：

$$Q = \frac{R}{R_0} \cdot T \cdot W_0$$

式中：

Q ——疏浚作业悬浮物发生量 (t/h)；

R ——现场流速悬浮物临界粒子累计百分比(%),宜现场实测法确定,无实测资料时可取 89.2%；

T ——挖泥船疏浚效率 (m³/h)；

W_0 ——悬浮物发生系数 (t/m³)，宜采用现场实测法确定，无实测资料时可取 38.0×10⁻³t/m³；

R_0 ——发生系数 W_0 时的悬浮物粒径累计百分比 (%)，宜现场实测法确定，无实测资料时，可取 80.2%。

上式中， $R/R_0 \times W_0$ 即为悬浮物再悬浮率，因此上式可简化为：

$$Q = T \times M / 3600$$

式中：

Q ——疏浚作业悬浮物源强 (kg/s)；

T ——挖泥船疏浚效率 (m³/h)；

M ——泥沙再悬浮率 (kg/m³)。

根据文献《挖泥船疏浚悬浮物源强及环境影响对比分析》(曾建军，环境保护与循环经济，2016 (11)：40-42) 研究成果，参考 1991 年交通部天津水运工程科学研究所对天津港绞吸式挖泥船作业源强进行的现场试验结果，1600m³/h 绞吸式挖泥船作业时的悬浮泥沙源强为 2.25kg/s。根据 Mott MacDonald 1990 年的疏浚泥沙再悬浮系数试验数据，绞吸式挖泥船泥沙再悬浮率为 3~5kg/m³，环境影响评价中泥沙再悬浮率一般取最大值 5kg/m³，则疏浚效率为 1600m³/h 的绞吸式挖泥船作业将产生 8000kg/h 的悬浮泥沙，换算源强为 2.22kg/s，与天津港的现场试验结果接近。

本次评价从保守角度考虑，泥沙再悬浮率 M 取值 5kg/m³，则本项目 1 艘 3000m³/h 绞吸式挖泥船疏浚作业悬浮泥沙产生量为：

$$Q = 3000 \text{ m}^3/\text{h} \times 5 \text{ kg/m}^3 / 3600 = 4.167 \text{ kg/s}$$

4.1.2.2 灌注桩施工悬浮泥沙源强

本项目水陆衔接段码头平台、堤岸桩基施工时产生的泥沙量，参考类似工程经验，

桩基施工时产生的悬浮物泥沙量参考公式如下：

$$M=0.25 \cdot \pi \cdot d^2 \cdot h \cdot \rho \cdot n$$

其中

M ——桩基施工时产生的泥沙量，kg；

d ——桩基直径，m；

h ——桩基入泥深度，m，本项目按照桩基入泥深度最大值取值；

ρ ——覆盖层泥沙浓度，约为 $1.55 \times 10^3 \text{kg/m}^3$ ；

n ——泄漏量，按照垢工量的 1%估算。

项目桩基施工时间约 120d，每个灌注桩施工时间约 3d，每天灌注施工时间约 80 分钟，则单根灌注桩施工时悬浮物产生源强产生情况如下表：

表 4.1-1 灌注桩施工悬浮泥沙产生情况一览表

序号	结构名称	桩型	桩长	灌注桩尺寸 (mm)	灌注桩壁厚 (mm)	桩基平均 入泥深度 (m)	悬浮泥沙产生量 (kg/s)
1	水域衔接 段码头结构	$\Phi 1300$ 钢管桩	28~36	1300	100	20	0.010
2	东护堤	GZ1:D800 灌注桩	20	800	100	15.5	0.003
		GZ2:D800 灌注桩	20	800	100	15.5	0.003

4.1.2.3 双轴搅拌桩施工悬浮泥沙源强

双轴搅拌桩施工作业时产生的悬浮泥沙产生量可按下式计算：

$$M = \frac{1}{4} \pi d^2 h \rho$$

其中：

M ——垢工量。

d ——护筒直径，本项目桩基 0.7m，考虑壁厚取 0.85m；

h ——桩基深度，本项目取 6.5m；

ρ ——底质泥沙的湿容重，根据工程范围内地勘质量，底质泥沙的湿容重约为 1650kg/m^3 。

双轴搅拌桩泥沙产生量为 6082.82kg。泄漏进入水体环境的泄漏量按照垢工量的 5% 估算。平均单桩泄漏量为 304.14kg。东护堤前沿双轴搅拌桩桩基施工，预计钻孔桩为 25 孔/天，1 天钻孔时间为 16 小时，得到单桩泥沙泄漏源强为 0.127kg/s。则本项目桩基施工产生的悬浮物源强为 0.127kg/s。

4.1.2.4 护岸坡脚抛石施工悬沙源强分析

项目护岸斜坡堤建设过程中需进行护底抛石料，会产生悬浮泥沙。护岸坡脚抛填

100~200kg 护底块石。护底抛石产生的水体悬浮物包括两部分，一部分为块石自身携带的泥土进入水体形成的悬浮物，一部分为抛填块石时扰动底床产生的悬浮物。

(1) 抛石带入水中的悬浮物

护底块石中泥土起悬产生悬浮泥沙，抛填护底块石作业时，块石中泥土起悬产生悬浮泥沙源强按下式计算（仅考虑石料中所含泥土）：

$$Q = E \times c \times \alpha \times \rho$$

式中：

Q ——围堰（或护岸）抛石作业悬浮泥沙源强，kg/s；

E ——抛填护底块石作业效率，m³/s；

c ——石料中泥土含量，本项目以 5%计；

α ——泥土进入海水后悬浮泥沙产生系数，以 10%计；

ρ ——泥土密度，取 1450kg/m³。

护岸坡脚抛石总量约为 1×10⁴m³，结合施工工期安排，抛石作业实际施工工期约为 25 天，考虑抛石作业机械周转、标高复核等工序，每日实际抛石作业时间约 4 小时，抛石强度约为 100m³/h，石料中泥土含量取 5%，泥土进入海水后悬浮泥沙产生系数 10%。根据上式计算结果可知，抛石施工时回填料带入的悬浮泥沙源强约为：

$$Q=100\text{m}^3/\text{h} \times 1450\text{kg}/\text{m}^3 \times 5\% \times 10\% / 3600\text{s} = 0.201\text{kg}/\text{s}。$$

(2) 护底块石抛填挤淤产生的悬浮物

护底块石抛填挤淤产生悬浮泥沙源强按下式计算：

$$Q = \rho \times \alpha \times p$$

式中：

Q ——悬浮泥沙源强（kg/s）；

ρ ——底质颗粒物干密度，泥沙干密度为 1450kg/m³；

α ——指底质中悬浮物粒所占百分比（%），参考类似工程及《海岸工程中悬浮物泥沙源强选取研究概述》（王时悦，2016 年）， α 取 15%；

P ——平均挤淤强度，为抛石强度的 20%。

护底块石抛石强度约为 100m³/h。参考类似工程《海岸工程中悬浮泥沙源强选取研究概述》（王时悦，2016 年）中挤淤强度，平均挤淤强度为抛石强度的 20%，取值为 0.028m³/s×20%=0.0056m³/s；根据上式计算结果可知，护底块石抛填施工时，悬浮泥沙源强约为 $Q=1450\text{kg}/\text{m}^3 \times 15\% \times 0.056\text{m}^3/\text{s} = 1.218\text{kg}/\text{s}。$

东护岸坡脚块石抛填施工过程中块石中泥土起悬和挤淤同时发生，经类比并综合考虑，悬浮泥沙源强合计为：0.201kg/s+1.218kg/s=1.419kg/s。

4.1.2.5 现状堤岸开挖施工悬浮泥沙源强

项目采用 4 艘 4m³ 反铲挖泥船进行现状堤岸开挖施工, 根据《水运工程建设项目环境影响评价指南》(JTS/T105-2021) 提供的经验公式法, 计算基槽开挖施工悬浮泥沙源强:

$$Q = \frac{R}{R_0} \cdot T \cdot W_0$$

式中:

Q ——开挖作业悬浮物发生量 (t/h);

R ——现场流速悬浮物临界粒子累计百分比(%), 宜现场实测法确定, 无实测资料时可取 89.2%;

T ——挖泥船疏浚效率 (m³/h), 本项目仅现状堤岸需采用挖泥船进行开挖, 类比同类型项目, 采用 4 艘 4m³ 反铲挖泥船进行现状堤岸开挖施工, 抓斗船工作频率按 1.5min/次计, 每次挖泥量按抓斗容积的 80%计, 则抓斗船疏浚效率为 4×80%×60/1.5=128m³/h;

W_0 ——悬浮物发生系数 (t/m³), 宜采用现场实测法确定, 无实测资料时可取 38.0×10⁻³t/m³;

R_0 ——发生系数 W_0 时的悬浮物粒径累计百分比 (%), 宜现场实测法确定, 无实测资料时, 可取 80.2%。

则每艘抓斗挖泥船悬浮物发生量为:

$$Q=89.2\%/80.2\% \times 128\text{m}^3/\text{h} \times 38.0\text{kg}/\text{m}^3 \div 3600\text{s}=1.50\text{kg}/\text{s}。$$

4.1.2.6 陆域桩基施工悬沙源强

陆域桩基施工时设置的辅助桩在施工完成后需要拔出, 拔除过程中会扰动海底周边底泥, 使部分悬浮泥沙再次悬浮, 其源强可参照下式进行计算:

$$Q = \frac{\pi d h_0 \phi \rho}{t}$$

式中:

Q ——悬浮泥沙发生量, kg/s;

d ——钢管桩直径, 0.628m;

h_0 ——钢管桩泥下深度, 平均取 20m;

ϕ ——钢管桩外壁附着泥层厚度, 取 0.01m;

ρ ——附着泥层容重, 按 1450kg/m³ 估算;

t ——拔桩时间, 1.0h×3600s/h。

经计算, $Q=3.14 \times 0.628 \times 20 \times 0.01 \times 1450 / (1 \times 3600) = 0.18\text{kg}/\text{s}。$

4.1.2.7 吹填溢流悬浮泥沙源强

本项目疏浚过程拟采用 1 艘工作能力为 3000m³/h 的绞吸式挖泥船进行施工, 吹填溢流悬浮泥沙的发生量参照《水运工程建设项目环境影响评价指南》(JTS/T105-2021) 中提出的公式进行估算:

$$Q_3=cQ$$

式中：

Q_3 ——溢流口 (kg/s)；

c ——溢流口悬浮物浓度控制标准 (kg/m³)；

Q ——溢流口流量 (m³/s)。

本项目溢流口所在海域近岸海域环境功能区为狮子洋、伶仃洋咸淡水综合功能区，水质目标为第三类，工程建设期间执行海水水质三类标准，参照《广东省水污染物排放限值标准》(DB44/26-2001)，本项目溢流口悬浮物参照控制标准为 100mg/L；本项目吹填疏浚泥的泥水比例按 1:4 计算，本项目拟采用 1 艘工作能力为 3000m³/h 的绞吸式挖泥船进行施工，则溢流口的流量为 3000m³/h×4×1=14000m³/h，则本项目吹填溢流悬浮泥沙产生源强约为 0.1kg/m³×14000m³/h×1/3600h/s=0.389kg/s。

4.1.2.8 吹填管道拆除

水上浮管拆除时先关闭两端控制阀，再将浮管打捞至施工船舶上分段拆解，管内残留泥浆倾倒在施工船舶内，不会排放至海上，且拆除时间较短，不会对周边海域造成影响。因此不考虑拆除管道内泥浆溢流源强。

4.1.3 施工期废水源强分析

4.1.3.1 施工期船舶污水

施工船舶污水包括船舶舱底油污水和船舶生活污水。

4.1.3.1.1 施工船舶舱底油污水

参考《水运工程环境保护设计规范》(JTS149-2018)的船舶舱底油污水水量资料，详见表 4.1-2。本项目工程施工期间的水上作业施工船舶主要为 1 艘 3000m³/h 绞吸挖泥船、4 艘 4m³ 反铲挖泥船、1 艘 80t 的起重船、2 艘 2000t 的运输船、2 艘 400t 的货船等。其中，1 艘 3000m³/h 绞吸挖泥船、2 艘 2000t 的运输船投入的总载重均介于 1000~3000 吨，4 艘 4m³ 反铲挖泥船、1 艘 80t 的起重船、2 艘 400t 的货船总载重小于 500 吨。则投入施工船舶舱底油污水合计产生量为 3.14 吨/天。计算出本项目高峰期施工船舶舱底油污水的产生情况见表 4.1-3。

舱底油污水的含油量 2000~20000mg/L，取 10000mg/L 计算，则每天油污产生量约 31.4kg/d。施工船舶舱底含油污水应严格按照《船舶水污染物排放控制标准》(GB3552 2018)的要求，禁止直接向沿海海域排放油类污染物，船舶上设置油水分离器或油污储罐，施工船舶舱底油污水及时收集上岸，委托有处理能力的单位接收处理。

表 4.1-2 船舶舱底油污水水量

船舶吨级 DWT (t)	舱底油污水产生量 (t/d·艘)	船舶吨级 DWT (t)	舱底油污水产生量 (t/d·艘)
500	0.14	3000~7000	0.81~1.96
500~1000	0.14~0.27	7000~15000	1.96~4.20
1000~3000	0.27~0.81	15000~25000	4.20~7.00

表 4.1-3 船舶舱底油污水产生量一览表

船舶吨级 (t)	投入船舶数量	舱底油污水产生量 (t/d·艘)	油污水产生总量 (t/d)
500	7	0.14	0.98
1000-3000	4	0.54	2.16
合计			3.14

4.1.3.1.2 船舶生活污水

本项目水上施工作业人员约为 100 人，类比沿海施工船舶船员生活用水量按 100L/d·人，生活污水产生量按 85L/d·人计，参考《水运工程环境保护设计规范》(JTS 149-2018) 系数进行计算，排污系数按 90%计，则施工人员生活污水产生量约 8.5m³/d。参考《排水工程(下册)》中典型生活污水中常浓度水质进行估算，污水中主要污染因子特征浓度：COD：250mg/L，BOD₅：150mg/L，SS：220mg/L，氨氮 40mg/L，动植物油 30mg/L。施工船舶人员生活污水采用船上配备储污水箱进行收集和贮存，再由有接收能力的单位进行接收处理，不在本项目周边水域排放。

表 4.1-4 船舶人员生活污水产生及排放情况

污染物	COD _{Cr}	BOD ₅	SS	NH ₃ -N	动植物油
产生浓度 (mg/L)	250	150	220	40	30
产生量 (kg/d)	2.125	1.275	1.870	0.340	0.255
排放浓度 (mg/L)	250	150	220	40	30
排放量 (kg/d)	2.125	1.275	1.870	0.340	0.255

4.1.3.2 陆域施工人员生活污水

按陆域码头施工高峰期 80 人/日估算，施工人员不在本项目施工场地食宿，项目所在区域参考《用水定额 第 3 部分：生活》(DB44/T 1461.3-2021) 的无食堂浴室的办公楼用水，即施工人员用水量按每人每天 10m³/人·年(按年工作日 248 天计，则 40.32L/d·人)，排污系数按 90%计，则生活污水产生量约 2.903m³/d，生活污水依托后

方龙穴造船厂厂区污水处理系统处理。

表 4.1-5 陆域施工人员生活污水产生及排放情况

污染物	COD _{Cr}	BOD ₅	SS	NH ₃ -N	动植物油
产生浓度 (mg/L)	350	150	200	25	100
产生量 (kg/d)	1.016	0.435	0.581	0.073	0.290
排放浓度 (mg/L)	350	150	200	25	100
排放量 (kg/d)	1.016	0.435	0.581	0.073	0.290

4.1.3.3 其他施工废水

陆域场地施工废水主要来自施工机械设备的维修、清洗，离开项目区域的车辆冲洗，泥浆水等。施工废水的主要污染物为石油类和 SS，其浓度一般为 6mg/L 和 400~600mg/L，施工废水可经沉淀、隔油后回用。

4.1.4 施工期废气污染源分析

本项目施工过程中对环境空气的影响主要来自材料堆放、土石料装卸、运输、抛石等施工期间在风力影响下表面砂土产生扬尘，以及施工机械车辆、船舶排放的燃油废气，对工程区域环境空气质量产生影响。

4.1.4.1 施工机械和施工车船燃油废气

机械排放废气主要来自施工机械设备及施工船舶的废气、运输车辆排放的尾气，主要污染物为 NO_x、SO₂、CO 等。随着施工活动的结束，尾气对环境的影响也将消失。根据现场勘查，项目所在区域为开阔区域，地势较平坦，通风条件良好，故施工过程中产生废气污染物对周边大气环境的影响较小，本评价不做定量计算。

4.1.4.2 施工扬尘

工程施工阶段中材料堆放、土石料装卸、运输、抛石等均会产生扬尘，会对工程周围的大气环境产生污染。尤其是在风速较大或汽车行驶较快的情况下，扬尘的污染更为突出。

项目陆域堆场施工过程中产生，根据《广东省生态环境厅关于发布部分行业环境保护税应税污染物排放量抽样测算特征值系数的公告》（粤环发〔2023〕2 号）附件 2《施工扬尘排污特征值系数》，扬尘排放量=（扬尘产生量系数-扬尘排放量削减系数）（kg/m²·月）×月建筑面积或施工面积（m²），建筑施工扬尘产生量系数为 1.01 kg/m²·月，施工工地采取道路硬化措施、边界围挡、裸露地面（含土方）覆盖、易扬尘物料覆盖、持续洒水降尘、运输车辆冲洗装置等措施，并确保控制措施达标，扬尘排放量削减系数合计为 0.53kg/m²·月，本项目陆域占地面积 9.0156hm²，采用逐片施工方式，非施工区域

遮盖不产生扬尘，根据同类工程施工经验，月施工面积按照陆域占地面积的 15%考虑，工期 4 个月，则扬尘排放量=（1.01-0.53）×9.0156×10000×0.2×4÷1000=34.620t。

4.1.4.3 道路运输扬尘

参照国内港口道路扬尘的实验研究成果，汽车道路扬尘量可按下式计算：

$$Q=0.123 (V/5) (W/6.8)^{0.65} (P/0.5)^{0.72}$$

式中：

Q—汽车扬尘量，(kg/km·辆)；

V—汽车速率，(km/h)；

W—汽车载重量，(t/辆)；

P—道路表面积尘量，(kg/m²)。

施工期间各种车辆类型最大车流量和载重量见下表，运输距离约 3km，平均载重量按 15t/辆考虑，行驶车速按 5km/h，道路表面积尘量 0.05kg/m²，则汽车扬尘产生量为 0.039kg/km·辆，车辆每日平均行驶时间按 4 小时计算，可计算得每小时最大扬尘增量值约 0.006kg/h，日增值约 0.023kg/d，本项目施工作业天数按 120 天计，道路运输扬尘总增值量约 2.851t。

表 4.1-6 施工期间最大车流量表

车辆类型	小型车	中型车	大型车
车流量 (辆/h)	5	5	5
载重量 (t/辆)	2	8	20

施工道路扬尘主要集中在工程施工区内的进出场道路和主要运输干道两侧，尤其是进出施工区主要通道的场外公路段，同样的车速情况下，路面越清洁、湿度越高，扬尘量越低。因此，本项目对运输车辆做出强制要求，施工建材运输、进场过程中限速行驶，并保持路面清洁、定期在路面洒水降尘，有效减少汽车行驶扬尘。

4.1.5 施工期噪声源强分析

本项目施工期间的噪声源强主要来源于施工现场的各类船舶、机械设备，主要包括无动力绞吸船、挖掘机、自卸车、反铲挖泥船、起重船、运输船、货船、三轴水泥搅拌桩机、PHC 打桩机、冲孔桩机、高压旋喷桩机等，这类机械是最主要的施工噪声源。参照《环境噪声与振动控制工程技术导则》(HJ2034-2013)《噪声与振动控制工程手册》(马大猷主编，机械工业出版社，主要施工设备噪声污染源强在 80~95dB (A) 之间，见表 4.1-7。

表 4.1-7 施工期主要噪声源及源强一览表

序号	噪声源	最大声级 dB (A)	测点与声源距离 (m)
1	无动力绞吸船	80~85	5
2	挖掘机	82~90	5
3	自卸车	80~85	5
4	反铲挖泥船	80~85	5
5	起重船	83~88	5
6	运输船	82~90	5
7	货船	82~90	5
8	三轴水泥搅拌桩机	90~95	5
9	PHC 打桩机	90~95	5
10	冲孔桩机	90~95	5
11	高压旋喷桩机	90~95	5
12	履带吊	80~85	5
13	履带吊	80~85	5
14	履带吊	80~85	5
15	汽车吊	80~85	5
16	平板车	80~85	5

为了尽量减少本项目建设施工排放噪声对周围环境可能造成的影响，建设单位和施工单位应按照有关规定，采取切实可行的措施来防治噪声污染，如尽量选用低噪声机械设备或带隔声、消声设备，加强对施工设备的维修保养等。

4.1.6 施工期固体废物分析

4.1.6.1 施工船舶生活垃圾

根据《水运工程环境保护设计规范》(JTS 149-2018)，港作船生活垃圾人均产生量为 1.0kg/人·天，本项目船舶施工人员约为 100 人，则施工船舶每天产生约 0.1t 的生活垃圾，分类收集后送岸上环卫部门统一处理。

4.1.6.2 陆域生活垃圾

施工期陆域施工人员按 80 人计，施工人员生活垃圾发生系数按照 1.5kg/人·天估算，则陆域生活垃圾产生量为 0.255t/d。陆域生活垃圾收集后交环卫部门统一处理。

4.1.6.3 建筑垃圾

建筑垃圾中建筑材料下脚料等，均可以回收综合利用，另一部分废水泥、石子等少量建筑材料废弃物运至城管部门指定的位置处置或综合利用。

4.1.6.4 疏浚弃土

本项目需要对码头及配套的港池进行疏浚施工，疏浚总量约 $199.6 \times 10^4 \text{m}^3$ ，其中陆域开挖量 $68.96 \times 10^4 \text{m}^3$ ，水下开挖量 $130.64 \times 10^4 \text{m}^3$ ，疏浚物全部进入项目西南侧陆域消纳场。

4.1.6.5 桩基施工钻渣、泥浆

根据项目设计方案，施工时产生的泥浆、钻渣量约为 $7.3489 \times 10^4 \text{m}^3$ ，全部进入项目西南侧陆域消纳场。

4.1.7 施工期污染源强汇总

本项目施工期源强汇总详见表 4.1-8。

表 4.1-8 本项目工程施工期污染源强及拟采取污染防治措施

环境要素	污染源		主要污染物	污染物源强	拟采取污染防治措施
水环境	施工悬浮泥沙	疏浚施工	悬浮物	4.167kg/s	加强施工管理，间断自然排海
		桩基施工	水域衔接段码头结构	悬浮物	加强施工管理，间断自然排海
			东护堤	悬浮物	
			双轴搅拌桩	悬浮物	加强施工管理，间断自然排海
		护岸坡脚抛石施工	悬浮物	1.419 kg/s	加强施工管理，间断自然排海
		现状堤岸开挖施工	悬浮物	1.409kg/s	加强施工管理，间断自然排海
		陆域桩基施工	悬浮物	0.18kg/s	加强施工管理，间断自然排海
		回填区溢流口	悬浮物	0.389kg/s	回填区内设置内隔堤、溢流口设置三级沉淀池、保证溢流口位置高于吹填泥面高度并布设土工布过滤层等工程措施，确保溢流口附近悬浮泥沙浓度控制在 100mg/L 以内。
	施工船舶舱底油污水		石油类	3.14m ³ /d	船舶收集后，交有能力处理的单位处理，不得向海域排放。
	施工船舶生活污水		COD、BOD ₅ 、SS、氨氮	8.5m ³ /d	可在满足《船舶水污染物排放控制标准》（GB3552-2018）的要求的前提下排放，若不满足标准排放要求则需经收集上岸后，由接收单位收运处理，不得直接排放入海。
	陆域生活污水		COD、BOD ₅ 、	2.903m ³ /d	依托后方陆域厂区处理

中船黄埔文冲龙穴厂区 500 米特种船舶舾装码头建设项目环境影响报告书

环境要素	污染源	主要污染物	污染物源强	拟采取污染防治措施
		SS、氨氮		
	其他施工废水	悬浮物	/	沉淀后回用
环境空气	施工机械设备和船舶尾气	SO ₂ 、NO _x 、烟尘	/	采用油耗低的机械设备，保证施工机械正常运行。
	施工扬尘	TSP	34.620t	取道路硬化措施、边界围挡、裸露地面（含土方）覆盖、易扬尘物料覆盖、持续洒水降尘、运输车辆冲洗装置等措施
	道路运输扬尘	TSP	2.851t	取道路硬化措施、持续洒水降尘、运输车辆冲洗装置等措施
声环境	施工船舶、设备噪声	等效 A 声级	80~95dB (A)	设备选型、减振、加强保养、减少高噪音作业时间等。
固体废物	施工船舶生活垃圾	/	0.1t/d	分类收集上岸后由市政环卫部门统一处理。
	陆域生活垃圾	/	0.255t/d	集中收集后由市政环卫部门统一处理。
	建筑垃圾	/	/	建筑垃圾可回收综合利用，不能回收利用部分集中堆放分类收集，运至城管部门指定的位置处置或综合利用。
	疏浚弃土	/	199.6×10 ⁴ m ³	全部进入项目西南侧陆域消纳场
	钻渣、泥浆	/	7.3489×10 ⁴ m ³	全部进入项目西南侧陆域消纳场消纳

4.2 运营期工程分析

4.2.1 运营期工艺流程及产污环节

船舶制造主要工序包括下料、焊接、除锈、涂装、分段合拢、整体涂装、密闭性试验、码头舾装、下水试验，根据建设单位提供资料，下料、焊接、除锈、涂装、整体涂装均在后方龙穴造船基地内进行，下水试验、分段合拢在其他滑道码头和专用船坞进行。本项目码头运营期生产工艺仅为特种船舶建造的码头靠泊、舾装及系泊试验。

(1) 码头舾装

船台舾装主要是对船舱内管子、阀门、电气设备及其他大型设备的安装。

(2) 系泊试验

系泊试验又称码头试车，是船舶在码头系泊状态下对机电设备进行的静态性能测试，主要检验机械装置、电气系统及船体结构的安装质量与运行可靠性，验证其是否满足设

计规范和试验大纲要求。核心项目包括主机码头试车、发电机试验、舵机检查、锚机试验及锅炉点火（统称“四机一炉”），其中倾斜试验用于测定船舶实际重心位置。

本项目运营期员工均由后方龙穴造船厂统一调控，不新增员工，项目运营期污染物主要在材料运输、码头舾装时产生，主要污染物及产生节点如下：

表 4.2-1 运营期产污节点及处置措施一览表

类别	产生工序	编号	污染物	污染因子	治理措施
废水	系泊试验	W ₁	试压废水	/	直接排入港池海域
	船舶生活污水	W ₂	工作人员生活污水	COD、BOD ₅ 、SS、氨氮	码头设置生活污水接收点，接收后进入码头后方道路上的污水管，进入龙穴造船厂厂区现有生活污水处理系统进行处理
废气	材料运输	G ₁	运输废气	SO ₂ 、NO ₂ 和粉尘	无组织排放，道路进行洒水降尘
	系泊试验船舶废气	G ₂	内燃机燃油废气	NO _x 、SO ₂ 、烟尘	尾气无组织排放
噪声	材料运输、装卸	N ₁	噪声	L _{Aeq}	选用先进的低噪声机械、设备并加强维护；合理疏导交通，减少车辆鸣笛次数，进出港车辆禁止使用高音喇叭
	系泊试验、舾装	N ₂	噪声	L _{Aeq}	
固废	码头舾装	S ₁	废边角料	塑料、金属、废纸等	分类集中收集后依托后方龙穴造船厂措施暂存处理
	设备维修	S ₂	废抹布、废机油等	废矿物油	

4.2.2 运营期废水源强分析

本项目不新增员工，舾装期间工作人员由后方龙穴厂区统一调配，无生产废水产生，运营期废水主要为试压废水，运营期维护性疏浚产生的悬沙以及码头桩基牺牲阳极保护释放的重金属锌。

4.2.2.1 试压废水

本项目拟建码头的船舶试压所需水接自后方龙穴造船厂厂区已建成的海水供水管网，供水水压 $\geq 0.45\text{MPa}$ ，由位于邻近本项目已建成试航码头廊道内海水管道顺延接长，最高日用水量约 2200t/d，完成试压后直接排入港池水域。

4.2.2.2 码头生活污水

项目每个码头泊位设有 1 处生活污水接收点，码头区及船舶舾装时产生的少量生活污水经污水接收点接收后接入码头后方道路上的污水管，进入龙穴造船厂厂区现有生活

污水处理系统进行处理，本次不新增员工，不改变厂区生活污水总量。

4.2.2.3 维护性疏浚产生的悬浮泥沙源强

根据项目初步设计，项目建设后码头前沿靠泊水域平均淤积强度为 0.89m/a，移船水域平均淤积强度为 0.56m/a。结合项目附近其他码头维护性疏浚情况，本项目维护性疏浚约每 2 年开展一次，疏浚面积约 12.440 公顷，项目备淤深度为 0.42m，则疏浚量约 $7.3 \times 10^4 \text{m}^3$ ，疏浚工期约 1 个月。项目拟采用 1 艘 4m^3 抓斗船进行维护性疏浚（2 班作业），配备 1 艘 2000m^3 泥驳将疏浚物外抛至合法抛泥区。

根据《水运工程建设项目环境影响评价指南》（JTS/T105-1-2021），疏浚开挖作业悬浮物发生量经验公式法计算公式如下：

$$Q = \frac{R}{R_0} T W_0$$

式中：

Q ——疏浚施工悬浮物发生量（t/h）；

R ——现场流速悬浮物临界粒子累计百分比（%），项目无实测资料，取 89.2%；

R_0 ——发生系数 W_0 时的悬浮物粒径累计百分比（%），项目无实测资料，取 80.2%；

T ——挖泥船疏浚效率（ m^3/h ）；

W_0 ——悬浮物发生系数（ t/m^3 ），项目无实测资料，取 $38.0 \times 10^{-3} \text{t}/\text{m}^3$ 。

项目维护性疏浚采取 2 班制，工作时间为 12h/d，抓斗船工作频率按 1.5min/次计，每次挖泥量按抓斗容积的 80%计，则抓斗船疏浚效率为 $4 \times 80\% \times 60 / 1.5 = 128 \text{m}^3/\text{h}$ 。

根据上述公式，计算得维护性疏浚施工产生的悬浮物发生量为 $Q = 89.2\% / 80.2\% \times 128 \times 38.0 \times 10^{-3} = 5.41 \text{t/h}$ ，即 1.50kg/s 。

表 4.2-2 项目悬浮物发生源强核算

产生区域	R	R_0	T（ m^3/h ）	W_0 （ t/m^3 ）	Q（t/h）	Q（kg/s）
港池	89.20%	80.20%	128	0.038	5.41	1.50

4.2.2.4 钢管桩牺牲阳极保护释放的重金属锌

本项目码头平台钢管桩拟采用高效铝锌钢合金牺牲阳极保护，其主要成分为 Al、Zn、In，均是海水中最常见的物质元素，牺牲阳极在海水中溶解后易随海水扩散进入大范围的循环，部分沉积于桩基附近沉积物中。

表 4.2-3 牺牲阳极化学成分

种类	化学成分（%）						
	Zn	In	Cd	Sn	杂质，不大于		
					Si	Fe	Cu
铝-锌-镉-锡	5.5~7.0	0.025~0.035	-	-	0.10~0.15	<0.16	<0.02
							Al
							余量

表 4.2-4 牺牲阳极电化学性能

性能种类	开路电位-V (SCE)	工作电位-V (SCE)	实际电容量 A·h/kg	电流效率 率%	溶解状况
高效铝合金阳极	1.10-1.18	1.05-1.12	≥2600	≥90	腐蚀产物容易脱落，表面溶解均匀

项目 140kg/块牺牲阳极共设置 338 块,120kg/块牺牲阳极共设置 338 块,根据设计,单块高效铝合金年消耗率为 3.37kg/A·a,电流效率大于 90%,阳极的输出电流为 0.99A,牺牲阳极含锌量按表中最高含量 7.0%计算,则项目阳极锌释放量为 157.87kg/a,进入海水中的锌约 0.005g/s (20.523kg/a)。

4.2.3 运营期废气源强分析

项目运营期废气主要为船舶废气和材料运输废气,其中项目拟码头均设置有岸电设施,船舶废气仅在系泊试验时船舶内燃机燃油会产生少量的废气,运输废气主要为平板车等设备运输材料时产生的少量运输废气,主要污染物为 SO₂、NO₂ 和烟尘/粉尘,均在码头区域无组织排放。

4.2.4 运营期噪声源强分析

本项目运营期噪声源主要为码头进出港船舶航行及鸣笛声、码头装卸臂、车辆运输等产生的噪声,根据《水运工程环境保护设计规范》(JTS149-2018)中的相关经验数据,本项目运营期的噪声源强见表 4.2-5。

表 4.2-5 本项目运营期噪声污染源强一览表

序号	声源名称	噪声位置	数量	噪声级 dB (A)
1	45t 门座起重机	码头	2	75~90
2	登船塔	码头	2	75~90
3	船舶(航行)	码头	1~2	78~95
4	船舶(鸣笛)	码头	1~2	90~110
5	平板车	道路	若干	75~85

4.2.5 运营期固体废物分析

项目运营期固体废物主要为船舶管线舾装时产生的废边角料和设备维修时产生的废抹布、废机油等。

(1) S₁ 废边角料

船舶管线舾装时产生的废边角料主要为非管线,其主要成分为废塑料、金属、废纸等,类别同类型项目,该工序固废产生量约为 1.5t/a,经集中分类集中收集后依托后方龙穴造船厂措施暂存处理。

(2) S₂ 废机油和废抹布

机械、设备检修过程会产生机械废油（产生量约为 2.0t/a），根据《国家危险废物名录（2025 年版）》，机械、设备维修过程中产生的废机油属于危险废物（HW 08 900-214-08）定期委托有资质单位处置。

设备检修过程会产生废抹布，产生量约为 0.1t/a，属于危险废物，废物类别 HW49，废物代码 900-041-49，暂存在后方龙穴造船厂厂区危废暂存车间后，定期统一委托有资质单位处置。

（3）S3 维护性疏浚物

根据项目初步设计，项目建设后码头前沿靠泊水域平均淤积强度为 0.89m/a，移船水域平均淤积强度为 0.56m/a。结合项目附近其他码头维护性疏浚情况，本项目维护性疏浚约每 2 年开展一次，疏浚面积约 12.440 公顷，项目备淤深度为 0.42m，则疏浚量约 $7.3 \times 10^4 \text{m}^3$ 。

4.2.6 运营期污染源强汇总

本项目运营期污染源强汇总见下表所示。

表 4.2-6 项目污染源强汇总

环境要素	污染源	主要污染物	产生量 (t/a)	排放量 (t/a)	治理设施
废水	试压废水	废水量 (t/d)	2200	2200	完成试压后直接排入港池海域
	生活污水	废水量 (t/d)	少量	少量	码头设置生活污水接收点，接收后进入码头后方道路上的污水管，进入龙穴造船厂厂区现有生活污水处理系统进行处理
	维护性疏浚	悬沙	1.50kg/s	1.50kg/s	加强施工管理，控制作业时间
	牺牲阳极保护释放的重金属锌	锌	157.87kg/a	157.87kg/a	/
废气	系泊试验、运输废气	SO ₂ 、NO ₂ 和烟尘/粉尘	少量	少量	码头区域无组织排放。
噪声	作业机械	等效声级	85~110dB (A)		选用低噪声设备
固废	危险废物	废机油和废抹布	2.1	0	暂存于后方船厂危废暂存间后委托有资质的单位进行处理
	一般工业固废	废边角料	1.5	0	暂存于后方船厂一般固废暂存间后定期委托处理
	维护性疏浚	疏浚物	7.310 ⁴ m ³ /次	7.310 ⁴ m ³ /次	外抛至合法抛泥区

4.3 工程各阶段非污染环节与环境影响分析

4.3.1 施工期

(1) 施工期对海域生态的影响分析

本项目桩基、码头平台及堤岸建设将永久占用部分海域，直接破坏占用区域内的底栖生物及潮间带生物的生境，导致其生存空间丧失。疏浚施工过程中，因搅动海底底质环境，可能造成部分底栖生物因生境破坏而直接死亡，并伴随一定生物量损失。需说明的是，疏浚施工结束后，底栖生物生境在一定时间内具备自然恢复潜力。

(2) 施工期对渔业资源的影响分析

施工期间，悬浮物扩散将引起局部海域水体浑浊度上升，降低水体透光率，进而抑制海洋初级生产力（如浮游植物光合作用），影响浮游生物、游泳生物的活动与迁移。其中，滤食性浮游动物及依赖光合作用的浮游植物受影响程度较大，导致饵料生物量减少。水生环境及饵料生物的改变可能进一步降低鱼类密度。此类影响具有临时性，随施工结束将逐步缓解并最终消失。

(3) 施工期对通航安全的影响分析

施工期需投入多艘施工船舶，导致施工海区船舶流密度短期增加，可能对过往船舶的正常航行产生一定干扰。此类影响主要集中在施工阶段，结束后将随施工船舶撤离而消除。

4.3.2 营运期

营运期的非污染类环境影响主要体现为工程对海域自然属性的改变及通航环境的间接干扰，具体分析如下：

(1) 疏浚工程对海域自然属性的长期改变。疏浚工程通过调整海域自然水深，改变了工程区的原始地貌特征。这一改变将引发局部水文动力条件的持续性扰动，进而影响地形地貌演变及泥沙冲淤环境的动态平衡，属于长期性的非污染生态影响。

(2) 根据《中船黄埔文冲龙穴厂区 500 米特种船舶舾装码头建设项目航道通航条件影响评价报告》，项目建成后，进出港船舶对工程海域航路及周边涉水建筑物的影响较小，通航安全风险等级被判定为“较低”。通过强化通航环境管理及针对船舶特点采取相应措施，工程营运期对周边通航安全的影响可保持在可控范围内。

(3) 尽管营运期不属于常规产污环节，但作业过程中因操作失误等原因可能引发溢油等突发性环境风险事故。此类事故虽为非持续性污染，但一旦发生，将对周边海域

生态环境造成短期但显著的污染影响，需纳入风险防范与应急措施分析范畴。

4.4 总量控制指标

根据《广东省生态环境保护“十四五”规划》（粤环〔2021〕10号），污染物总量控制指标为 COD_{Cr} 、氨氮、氮氧化物和挥发性有机物。

根据前文分析，项目运营期废水主要为试压废水，试压水试压过程中无污染工序，试压完成后直接排入港池海域，项目不需申请水污染物总量。

本项目建设完成后废气污染物主要为泊试验时船舶内燃机燃油产生少量的废气和运输废气，主要污染物为 SO_2 、 NO_2 和烟尘/粉尘，均在码头区域无组织排放，不需设置总量控制指标。

5 环境现状调查与评价

5.1 自然环境现状调查与评价

5.1.1 地理位置

广州是广东省省会，广东省政治、经济、科技、教育和文化中心，国家中心城市、国际商贸中心和综合交通枢纽。广州市位于中国大陆南方，广东省中南部，珠江三角洲北缘，北江、西江、东江在此汇流入海。全市地处东经 $112^{\circ}57' \sim 114^{\circ}3'$ ，北纬 $22^{\circ}26' \sim 23^{\circ}56'$ ，东连惠州市博罗、龙门两县，西邻佛山市三水、南海和顺德区，北靠清远市市区和佛冈县、韶关市的新丰县，南接东莞市和中山市，与香港特别行政区、澳门特别行政区隔海相望。珠江口岛屿众多，水道密布，有虎门、蕉门、洪奇门等水道出海，使广州成为中国远洋航运的优良海港和珠江流域的进出口岸。广州是京广、广深、广茂、广梅汕和贵广、南广、武广、广深港、广珠城际铁路的交汇点，也是华南民用航空交通中心，与全国各地的联系极为密切。

项目所在的南沙区位于广州市最南端、珠江虎门水道西岸，是西江、北江、东江三江汇集之处。东与东莞市隔江相望，西与中山市、佛山市顺德区接壤，北以沙湾水道为界，与广州市番禺区隔水相连，南濒珠江出海口伶仃洋。规划总面积 803 平方千米，2022 年城市建成区面积为 153.13 平方千米。地处珠江出海口和粤港澳大湾区地理几何中心，是珠江流域通向海洋的通道，是连接珠江口岸城市群和港澳地区的重要枢纽性节点，广州市唯一出海通道，距香港 38 海里、澳门 41 海里。

5.1.2 地形地貌

广州市土地类型多样，适宜性广，地形复杂。地势自东北向西南降低，最高峰为北部从化区与惠州龙门县交界处的天堂顶，海拔 1210m；东北部为中低山区；中部为丘陵盆地；南部为沿海冲积平原，是珠江三角洲的组成部分。由于受各种自然因素的互相作用，形成多样的土地类型。根据土地垂直地带可划分为以下几种：

(1) 中低山地。是海拔 400m~500m 以上的山地，主要分布在东北部，一般坡度在 $20^{\circ} \sim 25^{\circ}$ 以上，成土母质以花岗岩和砂页岩为主。该类土地是重要的水源涵养林基地，宜发展生态林和水电。

(2) 丘陵地。是海拔 400m~500m 以下垂直地带内的坡地，主要分布在地、盆地和平原之间，增城区、从化区、花都区以及市区东部、北部均有分布，成土母质主要由砂页岩、花岗岩和变质岩构成。该类土地可作为用材林和经济林生长基地。

(3) 岗台地。是相对高度 80m 以下，坡度小于 15° 的缓坡地或低平坡地。主要分

布在增城区、从化区、白云区和黄埔区，番禺区、花都区、天河区亦有零星分布，成土母质以堆积红土、红色岩系和砂页岩为主。该类土地可开发利用为农用地，适宜种植水果、经济林或牧草。

(4) 冲积平原。主要有珠江三角洲平原，流溪河下游冲积的广花平原，番禺和南沙沿海地带的冲积、海积平原等，土层深厚，土地肥沃，是广州粮食、甘蔗、蔬菜的主要生产基地。

(5) 滩涂。主要分布在南沙区南沙、万顷沙、新垦沿海一带。广州市常用耕地面积为 877.67 平方千米。

南沙区地貌表现为明显的河口冲积形态，区内水网密布，地势平坦。陆地大部分为平原田地，由河道沉积和人工围垦共同作用形成。南沙区陆域海拔较低，平均高程在 2m 以下，且大多为淤泥、软土，部分地区软土层厚度可达 40m，地下水位较浅。全区零星分布大山岬、庐前山、骊岗山、大虎山、小虎山、黄山鲁、十八罗汉山等山丘，制高点位于黄山鲁山，最高点海拔 294.17m。

拟建工程场地位于广州市南沙区龙穴岛北侧，中船黄埔文冲船舶有限公司东北侧，南临室内总装区辅助用房和机电设备综合车间，东侧衔接 1#护堤码头。拟建场地于 2005 年底完成围海造地，主要吹填以①₂层吹填土为主；2006 年 6 月又开始为软基处理进行准备，主要吹填以①₁层吹填砂为主。现拟建场地勘察期间地面标高约 3.00~8.62m。拟建场区属剥蚀残山、河床、河口三角洲地貌类型。

5.1.3 区域地质构造

5.1.3.1 区域地质构造

珠江三角洲在大地构造单位上属于华南准地台之桂湘赣粤褶皱带与东南沿海断褶皱带之交接带上，即粤中拗褶断束的南部，根据沉积过程、构造运动、岩浆活动和变质作用等综合特征，可划分为四个构造阶段：

(1) 加里东构造阶段：形成了北东及东西方向不甚标准的全形褶皱，同时有广泛的岩浆侵入活动，区域变质和混合岩化作用；

(2) 华力西-印支构造阶段：形成比较紧密的北北东方向褶皱，并伴随有花岗岩侵入活动；

(3) 燕山构造阶段：在三迭纪末、早侏罗纪末及侏罗纪以后有三次以上构造运动发生，形成了北东向、局部为北西向的宽展型褶皱，燕山阶段有广泛的侵入活动，有大规模的断裂活动，从方向上看，主要有北东向和北西向两组断层，北东向断层占绝对优势，北西向断层形成较晚；

(4) 喜马拉雅构造阶段：岩层轻微褶皱，并形成上、下第三系之间的微不整合面，晚期有玄武岩喷发和断裂复活。

第四纪期间由于经过一段较长时间的剥蚀作用，本区西、中、南部准平原化，中晚期后，由于地壳下降区内很大面积遭到海水侵入，造成广阔的三角湾，由于地壳间歇性的上升和稳定交替，形成四级阶地沉积，同时三角湾也不断被充填，使三角洲不断增大，三角湾相应缩小。

根据《广州幅构造纲要图》，拟建场区场址未见有实测或推测断层经过，在本次勘察过程中，拟建场区范围内未发现有全新世构造活动迹象，拟建场区地质构造稳定。

5.1.3.2 地基土（岩）的构成和特征

根据本工程地质勘察报告，拟建场地上部覆盖层属第四系河口～滨海相沉积层，主要由填土、淤泥质土、黏性土及砂土等组成，下部基岩为混合花岗岩。根据本场地地基土（岩）的成因类型和结构特征，并结合勘察成果资料，拟建场区地面以下 62.40m（标高-57.23m）深度内土层情况自上而下叙述如下：

人工填土层（Q^{ml}）

①₀ 素填土：灰褐、灰黄色等，松散，新近人工回填，填龄小于 3 年，主要成分为黏性土、砂及少量碎石，局部地段碎石、块石含量较高。该层在拟建场地内分布广泛，厚度变化较大，揭露层厚为 1.00～3.60m，平均厚度为 2.26m。层顶高程 4.99～8.62m，平均层面高程 5.91m。其压缩系数 $\bar{\alpha}_{0.1-0.2}=0.53\text{MPa}^{-1}$ ， $\bar{E}_{s0.1-0.2}=3.49\text{MPa}$ ， \bar{N} （野外标准贯入实测击数平均值，下同）=8.0 击， \bar{N}' （经杆长修正的标准贯入击数平均值，下同）=7.8 击。属力学性质差、具有高压缩性地基土层，工程性能差。

①_{1t} 抛石：灰白色，新近人工回填，主要由抛石组成。该层在拟建场地内主要分布在钻孔 24-02、24-12、24-13、6013～6016、6042～6045 及 6073 处，揭露层厚为 0.80～1.40m，平均厚度为 1.03m。层顶高程 2.80～3.26m，平均层面高程 3.03m。

①₁ 吹填砂：灰黄～灰黑色，饱和，松散，2006 年 6 月开始吹填，填龄为 18 年，以砾砂、中粗砂为主，夹有少量贝壳碎屑，局部夹黏性土较多。该层在拟建场地分布广泛，厚度变化较大，揭露层厚为 1.00～5.30m，平均厚度为 2.48m。层顶高程 1.68～5.36m，平均层面高程 3.93m。 $\bar{N}=6.3$ 击， $\bar{N}'=5.9$ 击。属力学性质差、具有高压缩性地基土层，工程性能差。

①₂ 吹填土：灰～灰黑色，饱和，软塑，主要由黏粉粒组成，混少量砂及贝壳碎屑，局部含薄层粉砂、粉土及粉质黏土，含有机质，稍具腥臭味，自 2005 年 6 月开始吹填，填龄为 19 年。该层在拟建场地广泛分布，厚度变化较大，揭露层厚为 1.90～7.10m，平

均厚度为 4.10m。层顶高程 0.18~5.77m，平均层面高程 3.38m。其压缩系数 $\bar{\alpha}_{0.1-0.2}=0.66\text{MPa}^{-1}$ ，压缩模量 $\bar{E}_{s0.1-0.2}=3.29\text{MPa}$ ， $\bar{N}=2.9$ 击， $\bar{N}'=2.6$ 击。该土层具高含水量、易触变、流变等特性，属力学性质差、具有高压缩性地基土层，工程性能差。

①₂₁ 吹填土：灰色~灰黄色，饱和，松散~稍密，以粉土为主，含贝壳碎屑及云母片。填龄约 19 年。该层在拟建场地内主要分布在钻孔 6002~6003、6011~6016、6042~6045、6047、6073 处，厚度变化较大，揭露层厚为 1.00~6.20m，平均厚度为 2.46m。层顶高程 0.21~5.13m，平均层面高程 2.01m。其压缩系数 $\bar{\alpha}_{0.1-0.2}=0.23\text{MPa}^{-1}$ ，压缩模量 $\bar{E}_{s0.1-0.2}=9.17\text{MPa}$ ， $\bar{N}=6.6$ 击， $\bar{N}'=6.2$ 击。属力学性质差、具有高压缩性地基土层，工程性能差。

①₃ 填石：灰白色，人工堆填而成，土质不均匀，以碎石堆填为主，粒径约 3~8cm，局部含有中砂。该层在拟建场地分布范围较小，为原河涌堤岸、堤坝砌体，仅在钻孔 24-18 和 24-28 揭露，厚度变化较大，揭露层厚为 1.20~2.50m，平均厚度为 1.85m。层顶高程 0.63~1.67m，平均层面高程 1.15m。

冲积（海陆交互相沉积）层（ Q^{al+mc} ）：

②₂ 淤泥质粉质黏土：灰~灰黑色，饱和，流塑，以黏粉粒为主，混有少量砂，局部地段为淤泥或淤泥质黏土，局部夹粉砂、粉土薄层，含有机质及腐殖质等，偶见贝壳碎屑，具腥臭味。该层在拟建场地均有分布，厚度变化较大，揭露层厚为 0.80~10.50m，平均厚度为 5.08m。层顶高程-3.09~2.50m，平均层面高程-0.55m。其压缩系数 $\bar{\alpha}_{0.1-0.2}=0.88\text{MPa}^{-1}$ ，压缩模量 $\bar{E}_{s0.1-0.2}=2.71\text{MPa}$ ， $\bar{N}=2.8$ 击， $\bar{N}'=2.3$ 击。该土层具高含水量、易触变、流变等特性，属力学性质差、具有高压缩性地基土层，工程性能差。

②₃ 砂混黏性土：灰色、灰黑色、灰黄色等，饱和，松散~稍密，以砾砂为主，混少量黏性土，局部夹薄层黏性土、粉土，局部地段以中砂、粗砂为主，含贝壳碎屑及云母片。该层在拟建场地分布广泛，厚度变化较大，揭露层厚为 0.60~13.40m，平均厚度为 4.02m。层顶高程-9.24~-2.32m，平均层面高程-5.38m。其压缩系数 $\bar{\alpha}_{0.1-0.2}=0.46\text{MPa}^{-1}$ ，压缩模量 $\bar{E}_{s0.1-0.2}=4.28\text{MPa}$ ， $\bar{N}=7.8$ 击， $\bar{N}'=6.0$ 击。属力学性质差、具有高压缩性地基土层，工程性能差。

③₁ 粉质黏土：灰红、灰黄色为主，饱和，可塑，主要以黏粉粒为主，含少量粉砂及细砂，个别地段砂含量较多，局部夹粉土薄层，手捏略具滑感，无摇晃反应，切面稍光滑，干强度中等，韧性中等。该层在拟建场地广泛分布，厚度变化较大，揭露层厚为 1.00~8.50m，平均厚度为 3.15m。层顶高程-11.61~-6.00m，平均层面高程-8.18m。其压缩系数 $\bar{\alpha}_{0.1-0.2}=0.45\text{MPa}^{-1}$ ，压缩模量 $\bar{E}_{s0.1-0.2}=4.22\text{MPa}$ ， $\bar{N}=9.5$ 击， $\bar{N}'=7.1$ 击。属力学

性质一般、具中压缩性地基土层，工程性能差。

④淤泥质黏土：灰～灰黑色，饱和，流塑，以黏粉粒为主，局部夹薄层粉、细砂层，含有机质、腐殖质等，具腥臭味，易黏手，无摇震反应，无光泽反应，光滑，干强度中等，韧性中等。该层在拟建场地广泛分布，厚度变化较大，揭露层厚为 1.60～13.70m，平均厚度为 5.93m。层顶高程-17.60～-7.59m，平均层面高程-10.90m。其压缩系数 $\bar{\alpha}_{0.1-0.2}=0.89\text{MPa}^{-1}$ ，压缩模量 $\bar{E}_{s0.1-0.2}=2.70\text{MPa}$ ， $\bar{N}=5.2$ 击， $\bar{N}'=3.7$ 击。该土层具高含水量、易触变、流变等特性，属力学性质差、具有高压压缩性地基土层，工程性能差。

⑥₂中砂：灰、灰白等色，饱和，稍密，以中砂为主，混有少量黏性土，局部以粉砂、粗砂为主，分选性一般。该层在拟建场地分布范围较小，厚度变化较大，揭露层厚为 1.80～2.90m，平均厚度为 2.28m。层顶高程-20.33～-11.05m，平均层面高程-17.07m。 $\bar{N}=13.6$ 击， $\bar{N}'=9.6$ 击。属力学性质一般、具中压缩性地基土层，工程性能差。

⑦₁粉质黏土：灰白、灰黄色为主，局部为棕红色，可塑，手捏略具滑感，主要以黏粉粒为主，含少量粉砂，手捏略具滑感，无摇震反应，切面稍光滑，干强度中等，韧性中等。该层在拟建场地广泛分布，厚度变化较大，揭露层厚为 0.50～15.30m，平均厚度为 5.58m。层顶高程-23.36～-8.80m，平均层面高程-16.46m。其压缩系数 $\bar{\alpha}_{0.1-0.2}=0.38\text{MPa}^{-1}$ ，压缩模量 $\bar{E}_{s0.1-0.2}=4.96\text{MPa}$ ， $\bar{N}=10.4$ 击， $\bar{N}'=7.3$ 击。属力学性质一般、具中压缩性地基土层，工程性能一般。

⑦₂中砂：灰黄、灰白等色，饱和，稍密～中密，以中砂为主，混有少量黏性土，局部以粉砂为主，分选性一般。该层在拟建场地分布范围较小，厚度变化较大，揭露层厚为 1.10～7.70m，平均厚度为 3.18m。层顶高程-29.23～-9.15m，平均层面高程-21.47m。 $\bar{N}=14.9$ 击， $\bar{N}'=10.4$ 击。属力学性质一般、具中压缩性地基土层，工程性能一般。

⑦₃黏土：灰～灰黑色，饱和，软塑～可塑，以黏粉粒为主，混有少量砂，局部为淤泥质土，含有机质及腐殖质等。该层在拟建场地仅在钻孔 24-06、24-14、24-20、24-23、24-36 中分布，厚度变化较大，揭露层厚为 1.50～7.10m，平均厚度为 4.56m。层顶高程-24.29～-22.24m，平均层面高程-23.49m。其压缩系数 $\bar{\alpha}_{0.1-0.2}=0.69\text{MPa}^{-1}$ ，压缩模量 $\bar{E}_{s0.1-0.2}=3.00\text{MPa}$ ， $\bar{N}=6.7$ 击， $\bar{N}'=4.7$ 击。该土层具高含水量、易触变、流变等特性，属力学性质差、具有高压压缩性地基土层，工程性能差。

残积层 (Q^{el}):

⑧残积砂质黏性土：灰黄～褐红等色，可塑～硬塑，由混合花岗岩风化残积而成，含铁锰质氧化物，母岩矿物中长石、云母等矿物已全部风化为次生黏土矿物。该层在拟建场地广泛分布，厚度变化较大，揭露层厚为 1.10～7.00m，平均厚度为 2.56m。层顶高

程-31.39~-12.05m, 平均层面高程-21.15m。其压缩系数 $\bar{\alpha}_{0.1-0.2}=0.41\text{MPa}^{-1}$, 压缩模量 $\bar{E}_{s0.1-0.2}=4.17\text{MPa}$, $\bar{N}=25.2$ 击, $\bar{N}'=17.7$ 击。该层具有遇水易扰动崩解的特点, 属力学性质良好、具中压缩性地基土层, 工程性能良好。

岩层 (P^{Z}):

⑨₁ 全风化混合花岗岩: 灰黄色, 可塑~硬塑, 岩芯呈土状, 原岩结构已基本破坏, 遇水易软化崩解。本次勘察在钻孔 24-02 中揭露有砂土状强风化夹层, 厚度约 1.90m。该层在拟建场地内分布广泛, 厚度变化较大, 揭露层厚为 0.70~12.10m, 平均厚度为 3.20m。层顶高程-34.29~-13.16m, 平均层面高程-24.16m。其压缩系数 $\bar{\alpha}_{0.1-0.2}=0.40\text{MPa}^{-1}$, 压缩模量 $\bar{E}_{s0.1-0.2}=4.06\text{MPa}$, $\bar{N}=40.2$ 击, $\bar{N}'=28.2$ 击。该层具有遇水易扰动崩解的特点, 属力学性质良好、具中压缩性地基土层, 工程性能良好。

⑨₂₁ 砂土状强风化混合花岗岩: 褐黄、灰黄等色, 含铁质、黑云母片、石英砂等, 风化强烈, 原岩结构大部分已破坏, 矿物成分已显著变化, 风化裂隙很发育, 强度较高, 岩芯呈砂土状, 局部为碎块状, 遇水易软化崩解。该层在拟建场地均有分布, 层顶高程-39.73~-14.86m, 平均层面高程-25.87m。其压缩系数 $\bar{\alpha}_{0.1-0.2}=0.37\text{MPa}^{-1}$, 压缩模量 $\bar{E}_{s0.1-0.2}=4.44\text{MPa}$, $\bar{N}=71.2$ 击, $\bar{N}'=49.8$ 击。该层具有遇水易扰动崩解的特点, 属力学性质良好、具中压缩性地基土层, 工程性能良好。

⑨₃ 中风化混合花岗岩: 青灰色, 块状构造, 主要矿物成分为石英、长石、云母及少量暗色矿物, 风化裂隙发育。岩芯多呈短柱状, 局部为碎块状, 采取率约 85~95%, RQD 值约 30%~40%。岩体破碎~较破碎, 根据场地地质资料, 属较软岩, 岩石质量等级为 IV 级。本次野外钻探过程中仅在钻孔 24-56 和 24-57 中揭露该层, 但均未揭穿, 其揭露层顶高程为-52.96~-49.35m, 平均层顶高程为-51.15m。属力学性质好、具低压缩性地基土层, 工程性能好。

其他说明: 根据现行广东省《建筑地基基础设计规范》(DBJ15-31-2016) 规定, 花岗岩类风化岩采用实测标贯击数 N 划分, $N \geq 70$ 为强风化, $70 > N \geq 40$ 为全风化, $N < 40$ 为残积土; 根据原广东省《建筑地基基础设计规范》(DBJ15-31-2003) 规定, 花岗岩类风化岩采用实测标贯击数 N 划分, $N \geq 50$ 为强风化, $50 > N \geq 30$ 为全风化, $N < 30$ 为残积土。本次风化岩采用原广东省《建筑地基基础设计规范》(DBJ15-31-2003) 划分。

5.1.3.3 拟建场区水文地质条件

(1) 地表水

测区内第四系覆盖层颇为发育, 江河密布, 形成发育的地表水区, 属珠江水系。本地区潮汐属不正规半日混合潮, 每日出现两次高潮和两次低潮, 但有日不等现象。根据

本场址上游约 7km 的舢舨洲潮位站历史资料统计，历年最高潮位 4.65m，历年最低潮位 0.10m，平均高潮位 2.63m，平均低潮位 1.03m，平均潮差 1.61m，平均涨潮历时 5h49min，平均落潮历时 6h43min。

拟建场区潮流属不规则半日潮流，受径流和潮流的双重作用，呈往复流性质，且落潮流历时长于涨潮流历时，落潮流流速大于涨潮流流速。外海传进来的波浪受沿程众多岛屿、河床地形及水深等因素影响逐渐消能，波浪不大。

（2）场地地下水类型及埋藏条件

浅部土层中的地下水类型为潜水，主要埋藏于第四系沉积发育地区冲积和洪积层中，主要受大气降水的影响。残积层一般为透水而不含水。基岩裂隙水受含水岩层、岩石性质、地质构造、地貌条件所影响，主要存于基岩裂隙中，受大气降水及地表水补给。拟建场地地下水位埋深约为 0.40~3.80m，标高为 1.78~6.78m。根据区域水文地质数据，地下水年变化幅度为 0.50~1.00m，场地地下水年最高水位及防水设计水位可按整平地坪设计标高下 0.50m 考虑。

（3）水（土）腐蚀性评价

根据《岩土工程勘察规范（2009 年版）》（GB50021-2001）附录 G 划分场地环境类型属 II 类，按地层渗透性为强透水层中的地下水（A 类）。

勘察期间，拟建场区及附近未见污染源。本次勘察在 24-14、24-45 及 24-59 钻孔内采取了 3 组地下水以及珠江采取了 3 组地表水进行水质分析，在 24-30 及 24-51 钻孔内采取 2 组水位以上土进行土易溶盐检测。

根据水质分析判断地下水对混凝土结构具微腐蚀性，对钢筋混凝土结构中钢筋在长期浸水条件下具微腐蚀性，在干湿交替条件下具微腐蚀性；地表水对混凝土结构具弱腐蚀性，对钢筋混凝土结构中钢筋在长期浸水条件下具微腐蚀性，在干湿交替条件下具强腐蚀性；根据土易溶盐分析判定地下水位以上地基土对混凝土结构具弱腐蚀性，对钢筋混凝土结构中钢筋具微腐蚀性，根据地区工程经验，该地土壤电阻率值大于 $100 \Omega \cdot m$ ，场地地下水位以上土对钢结构具微腐蚀性。地下水位以下土的腐蚀性等级可参照水的腐蚀性等级。

水、土介质对建筑材料的腐蚀性防护应符合国家标准《工业建筑防腐蚀设计规范》（GB50046-2018）的相关规定。

5.1.4 自然资源

5.1.4.1 矿产资源

广州的地质构造复杂，矿产资源种类较为丰富。已发现矿产 47 种（含亚种），矿产地 820 处，已查明资源储量的矿产 30 处，矿产地 73 处，大中型矿区 32 处（大型 12 处，中型 20 处）。区内能源矿产和有色金属矿产十分短缺，呈零星分布，规模较小，品位不稳定。

南沙区主要矿产资源有花岗岩、红砂岩等。花岗岩主要分布在南沙街道、黄阁镇、大岗镇。红砂岩主要分布在黄阁镇、大岗镇。

5.1.4.2 水资源

广州市地处南方丰水区，境内河流水系发达，大小河流（涌）众多，水域面积广阔，集雨面积在 100km² 以上的河流有 22 条，河宽 5m 以上的河流 1368 条，总长 5092 千米，河道密度 0.75km/km²，具有岭南水乡文化特色，有助于改善城市景观、维持城市生态环境稳定。广州市水资源的主要特点是本地水资源较少，过境水资源相对丰富。全市水域面积 744km²，占全市土地面积的 10.15%。

南沙区水资源丰富，全区海岸线 195.13km，海域面积 337.78km²，占广州市海域总面积的 88.26%。拥有海岛 11 个，其中面积大于 500m² 的海岛有 10 个。南沙区处于海水淡水交汇点，水网密布，具有生态结构丰富的湿地生态系统，拥有广州市最大的湿地系统——南沙湿地。南沙湿地是珠三角地区保存较为完整、保护较为有力、生态较为良好的滨海河口湿地，适宜多种鸟类繁衍栖息。在珠三角地区的 126 种水鸟中，其中迁徙鸟类 87 种，在南沙均有发现。2022 年，南沙湿地入选广东省重要湿地名录，湿地面积 117.5 公顷，北至十八涌以南约 200m，南至十九涌以北约 230m，西至新港大道以东约 180m，东至龙穴南水道以西约 160m。南沙区是广州市红树林分布面积最大的区域，总面积为 198.18 公顷，其中万顷沙镇的红树林资源最为丰富，为南沙区红树林主要分布区。

5.1.4.3 生物资源

广州市的自然条件为多种动物栖息繁衍和植物生长提供良好的生态环境。生物种类繁多，生长快速。地带性植被为南亚热带季风常绿阔叶林，但天然林极少，山地丘陵的森林都是次生林和人工林。栽培作物具有热带向亚热带过渡的鲜明特征，是全国果树资源最丰富的地区之一，包括热带、亚热带和温带三大类、47 科、86 属、140 种和变种，共 500 多个品种（其中荔枝有约 70 个品种），是荔枝、龙眼、黄皮、乌（白）榄等起源

和类型形成的中心地带。蔬菜以优质、多品种著称，有 15 类、127 种、370 多个品种。花卉包括鲜切花类（鲜切花、鲜切叶、鲜切枝），盆栽植物类（盆栽类、盆景、花坛植物），观赏苗木，食用与药用花卉，工业及其他用途花卉，草坪，种苗七大类。粮食、经济作物、畜禽、水产和野生动物种类繁多，不乏名优特品种。

南沙区土特产有南沙青蟹、新垦莲藕、庙南粉葛、蕉门红番薯、横沥甜玉米、潭洲白蔗等，其中新垦莲藕、庙南粉葛获批国家地理标志保护产品，新垦莲藕、南沙青蟹获批国家地理标志证明商标。

5.1.5 气候气象

5.1.5.1 气象特征

南沙区属于亚热带季风性海洋气候。项目所在区域近 20 年（2004-2023 年）气象数据统计情况如下。

表 5.1-1 广州气象站近 20 年的主要气候资料统计表

项目	数值
年平均风速（m/s）	2.0
最大风速（m/s）及出现的时间	15.7 相应风向：N 出现时间：2012 年 12 月 30 日
年平均气温（℃）	22.4
极端最高气温（℃）及出现的时间	39.1 出现时间：2004 年 7 月 1 日
极端最低气温（℃）及出现的时间	1.1 出现时间：2021 年 1 月 1 日
年平均相对湿度（%）	76
年均降水量（mm）	2009.2
年均降水量日数（d）（≥0.1mm）	145.5
年最大降水量（mm）及出现的时间	2939.7，出现时间：2016 年
年最小降水量（mm）及出现的时间	1370.3，出现时间：2007 年
年平均日照时数（h）	1608.8
近五年（2019-2023 年）平均风速（m/s）	2.22

5.1.5.2 气象站风观测数据统计

（1）月平均气温及风速

项目所在区域近 20 年（2004 年~2023 年）的平均气温和风速月变化数据见表 5.1-2。项目所在区域常年平均气温 7 月最高，为 29.1℃；1 月最低，为 13.6℃；常年风速 12 月最高，为 2.4m/s，8 月最低，为 1.7m/s。

表 5.1-2 广州累年各月平均风速 (m/s)、各月平均气温 (°C)

月份	1	2	3	4	5	6	7	8	9	10	11	12
风速	2.2	2.1	2.0	1.9	2.0	1.9	2.0	1.7	1.8	2.1	2.1	2.4
气温	13.6	15.6	18.6	22.3	26.0	27.9	29.1	28.6	27.5	24.2	20.2	15.0

(2) 风向特征

近 20 年 (2004-2023 年) 的风向频率数据见下表, 累年风向玫瑰图见下图。

表 5.1-3 广州累年各风向频率 (%)、各风向平均风速 (m/s)

风向	N	NNE	NE	ENE	E	ESE	SE	SSE	S	SSW	SW	WSW	W	WNW	NW	NNW	C	最多 风向
风频 (%)	22.7	8.8	4.8	5.1	5.0	4.6	8.5	7.1	4.9	2.3	1.6	1.3	1.4	2.2	5.8	14.3	1.3	N
平均 风速 (m/s)	2.1	1.9	1.5	1.4	1.4	1.4	1.8	1.9	2	1.5	1.2	0.9	0.9	1.2	1.5	1.8		

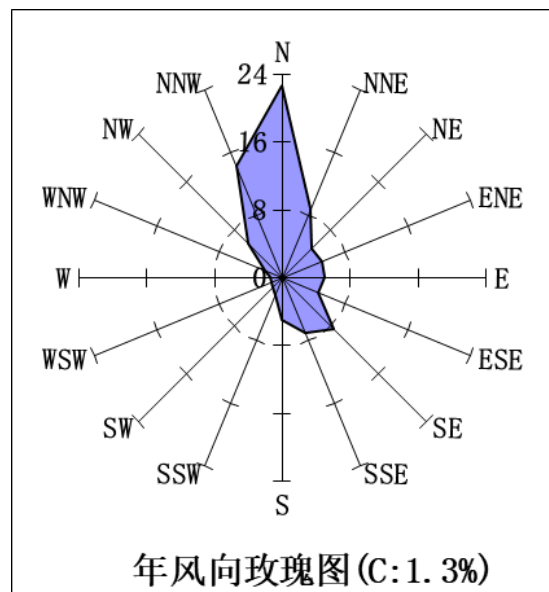


图 5.1-1 广州气象站风向玫瑰图 (统计年限: 2004-2023 年)

5.2 周边海域概况

5.2.1 港口资源

广州港地处我国外向型经济最活跃的珠江三角洲地区中心地带, 濒临香港和澳门, 东、西、北三江交汇点。广州港通过珠江三角洲水网与三角洲地区各地及香港、澳门沟通, 经伶仃洋出海航道与我国沿海、长江沿线港口及世界诸港相连, 经西江联系我国西南地区。广州港国际海运航线通达世界 80 多个国家和地区的 300 多个港口, 并与国内

100 多个港口通航，是中国华南地区最大的综合性枢纽港。

广州港港区分布在广州、东莞、中山、珠海等城市的珠江沿岸或水域。从珠江口进港，依次为南沙港区，新沙港区、黄埔港区和广州内港港区。其中新沙港区为综合性港区，以集装箱、煤炭、矿石、粮食和化肥等物资运输为主。黄埔港区由黄埔老港作业区和黄埔新港作业区组成，主要承担沿海、近海集装箱运输和粮食、煤炭、化肥、成品油等散货的运输。内港港区主要为广州市及珠江三角洲地区能源、原材料、粮食、散杂货和集装箱的运输及旅客运输服务。

本项目所在的南沙港区为综合性港区，包括沙仔岛、小虎、芦湾、南沙等四个作业区。沙仔岛作业区以汽车滚装、杂货运输为主；小虎作业区以能源、液体化工运输为主；芦湾作业区以杂货运输为主；南沙作业区以外贸集装箱运输为主，相应发展保税、物流、商贸等功能，并结合临港工业开发承担大宗散货的运输。

5.2.2 航道资源

广州港出海航道是广州港主航道，自黄埔港区至珠江口外隘洲岛南侧的天然水深区，沿途经珠海、深圳、中山、东莞等市，全长约 160 千米，包括口门航道、大濠水道分道通航区、大濠航道、榕树头水道、伶仃航道、川鼻航道、大虎航道、坭洲航道、莲花山东航道、莲花山西航道、新沙航道、赤沙航道、大濠洲水道、黄埔水道。黄埔港区西基调头区至大虎岛段出海航道底标高为-13m，挖槽宽度 160m，可满足 5 万吨级船舶乘潮通航；大虎岛至龙穴岛中部航道段通航宽度 242m，设计底高程为-14.6m，按 8 万吨级油船及 7 万吨级散货船单向乘潮通航、舱容 $14.7 \times 10^4 \text{m}^3$ LNG 船及 22.5 万 GT 邮轮单向全潮通航的标准建设；龙穴岛中部至珠江口外隘洲岛南侧的天然水深区出海航道底标高为-17m，通航宽度 385m，可满足 10 万吨级集装箱船与 15 万吨级集装箱船（减载）双向通航。南沙港区目前进出港船舶主要依托广州港出海航道中的口门航道至大虎航道，同时部分作业区码头进出港船舶还需要依托南北台水道、龙穴南水道、鳧洲水道、小虎沥水道、沙仔沥水道及大沙水道等。

5.2.3 锚地资源

根据《广州港总体规划》及《广州港锚地水域规划》等相关资料，广州港共有锚地 88 个（含万吨级以上锚地 22 个），其中生产用过驳作业锚地 35 个（含靠泊万吨级以上船舶的作业锚地 18 个，最大锚泊能力为 30 万吨级；另有锚地浮筒 20 个（其中万吨级以上的 14 个）。为满足广州港发展的需要，有关部门目前正结合本工程和其他项目的需

要组织进行全港锚地的专项规划工作。桂山岛锚地是目前广州港的主要候潮、引航、检疫锚地,位于桂山岛西侧($22^{\circ}07'20''\sim 22^{\circ}08'30''N$, $113^{\circ}45'48''\sim 113^{\circ}47'54''E$),长 3.7km,宽 2.1km,面积 7.77km^2 ,底质为泥,水深 9.5~15m。另据海军航保部 15379 号海图(1:75000,2001 年 6 月版)和海事局 80820 号海图(1:75000,2003 年 12 月版),珠江口外还有大担尾引航锚地、三门岛装卸 1 号锚地、三门岛装卸 2 号锚地、珠江口大型船舶引航防台锚地(位于蚬洲列岛南侧)、担杆列岛超大型船舶作业、防台锚地以及数个外轮避风锚地。其中大担尾引航锚地为一圆形区域,半径约 3.7km,面积约 43km^2 ,水深 30~32m,底质为泥。

广州港水域虎门以外现有锚地面积 185.47km^2 ,总面积 193.59km^2 。广州港现有锚地 54 处,浮筒 23 个,最大锚泊能力 30 万吨。主要为船舶候潮、联检、待泊及避风、船舶调头和过驳作业等。其中,虎门外有舢舨洲沙角、伶仃、大屿山、桂山、三门岛、大坦尾等 6 处锚地,锚地面积 185.47km^2 ,底标高-10m~-30m。特别是三门岛锚地(11SM、7SM、8SM)和大坦尾锚地(4DT),锚地水深-22.5m~-30m,平面尺度及水深满足 10 万吨级散货船的锚泊要求。目前,还规划开辟大蚬洲岛、小蚬洲岛、沙角 3 处锚地,锚地面积 13.7km^2 ,锚地底标高-5.9m~-20m。根据广州港现有锚地情况,现有沙角 41SJ~42SJ、44SJ~47SJ 锚地功能为防台、过驳锚地,水深达到-9m~-16m,锚地面积为 $43\times 10^4\text{m}^2$,可满足本工程船舶避风锚泊的使用要求。

5.2.4 港口发展现状

广州港是我国沿海主要港口之一,是华南地区最大的综合性枢纽港,位于广东省中部,地处我国外向型经济最活跃的珠江三角洲地区中心地带,东南部和西南部分别近邻香港和澳门,濒临南海,西江、北江和东江汇成珠江后经此入海。广州港地理坐标在东经 $113^{\circ}36'$ 北纬 $23^{\circ}06'$ 附近,港区分布在广州和东莞等市的珠江沿岸上。广州港通过珠江三角洲水网与三角洲地区各地及香港、澳门沟通,经伶仃洋出海航道与我国沿海、长江的港口及世界诸港相连,经西江联系我国西南地区。

广州港南沙港区由沙仔岛、小虎、芦湾、南沙四个作业区组成,其规划范围从珠江西岸沙仔岛至龙穴岛东侧新港岸线南端。

南沙港区南沙作业区位于珠江口伶仃洋喇叭湾湾顶、龙穴南水道以东,其上游为川鼻水道,下游为通向外海的伶仃水道。水路距广州港南沙港区 40km,广州市区 70km,距桂山岛锚地 65km,距香港 66km,距深圳西部港区 40km,公路距广州市中心 70km。

南沙港区芦湾作业区位于广州南沙开发区东部，规划邮轮和客运码头岸线位于虎门大桥下游 640m~2240m 范围内，其西南侧陆域紧邻蒲洲科技开发园，北侧为已建的南沙游艇码头工程，与东莞市隔江相望，距离深圳机场约 27 公里，距离香港约 80 公里。

本工程位于广州市南沙区龙穴岛黄埔文冲龙穴厂区内，利用黄埔文冲龙穴厂区已有岸线进行建设。北侧有已建广州海洋地质调查局南沙龙穴岛码头和广东智能无人系统研究院总装试验基地码头。

5.2.5 港口规划情况

根据《广州港总体规划》(2006 年 2 月)，南沙港区岸线龙穴岛段自然岸线长 32km，规划采取顺岸式和双挖入式相结合的规划方案，规划形成人工港口岸线约 60km，其中 3km 为造船基地岸线。龙穴岛东岸线规划用途为外贸集装箱、能源、通用及临港工业码头。

南沙作业区（龙穴岛）：位于伶仃洋西滩的龙穴岛围垦区范围内，利用龙穴岛围垦区的东侧岸线。推荐采用顺岸式与双挖入式结合的总平面布置方案。该方案顺岸码头前沿线采用龙穴岛围垦区东侧约 16km 岸线中的 13km，走向基本与伶仃洋出海航道（即伶仃洋系航道）平行，二者相距约 1.5km。龙穴岛围垦区东侧、中部挖入式港池口门以南的 6km 岸线水深条件较好，作为近期发展区：北部挖入式港池口门南端至中部挖入式港池口门北端 5.8km 为港口岸线和造船基地岸线，也作为近期发展区：东南端 3km 岸线水深较浅，陆域纵深相对较小，淤积量相对较大，规划为远期发展岸线；北部和中部挖入式港池内的港口岸线作为规划预留岸线。

根据《交通运输部广东省人民政府关于广州港南沙港区规划修订方案的批复》（交规规划函〔2024〕696 号），南沙港区是广州国际枢纽港的核心港区，是广州建设国际综合运输枢纽的核心载体，是粤港澳港口群和综合交通体系的重要组成部分，是大湾区构建国内国际双循环的重要节点和“一带一路”的重要门户，是推进广东自由贸易试验区建设的重要平台。南沙港区重点发展集装箱运输，兼顾散杂货、汽车滚装运输，以及邮轮等旅游客运功能，加快发展临港工业和现代航运物流服务功能，发展成为具备港口装卸储运、中转换装、多式联运、保税物流、临港产业开发、现代航运服务、休闲旅游等功能的综合性、现代化智慧绿色港口。

南沙作业区：以集装箱运输为主，相应发展大宗物资中转运输功能，积极拓展现代物流、商贸、保税等航运综合服务功能，兼顾修造船、船舶加注等港口支持保障功能，服

务海洋经济发展。

根据《广州港南沙港区规划修订方案》，北港池南侧口门段约 2.5km 岸线规划用于船舶与海工工程装备区使用。其中 1.3km 为黄埔文冲龙穴厂区已有岸线，1.2km 为黄埔文冲预留发展岸线。本项目拟使用的 500m 岸线为黄埔文冲龙穴厂区已有 1.3km 岸线中东侧部分，码头建成后与龙穴厂区东侧已建的 1#护堤码头连接。

项目位于南沙区龙穴岛东北侧，根据《中船黄埔文冲龙穴厂区 500 米特种船舶舾装码头建设项目海域使用论证报告表（报批稿）》，项目所在海域周边用海活动较多，主要为码头、航道等。具体用海活动主要包括中船黄埔文冲船舶有限公司码头工程（1#试航码头）、天然气水合物钻采船（大洋钻探船）建设项目南部码头及岩心库、广州海事局大型巡逻船码头、广东智能无人系统研究院龙穴岛总装试验基地码头、南海区业务化运行综合保障基地码头、广州港南沙港区粮食及通用码头、广州港南沙港区一期工程、广州港南沙港区二期工程、广州港南沙港区三期工程、广州港出海航道及中船龙穴造船基地等。项目周边海域开发利用现状见下表。

表 5.2-1 项目周边海域开发利用现状一览表

编号	项目名称	与本项目的方位关系及最短距离	用海类型
1	中船黄埔文冲船舶有限公司码头工程 (1#试航码头)	紧邻	港口用海
2	天然气水合物钻采船（大洋钻探船）建设项目 南部码头及岩心库	西北侧，0.87km	港口用海
3	广州海事局大型巡逻船码头	北侧，1.52km	港口用海
4	广东智能无人系统研究院龙穴岛总装试验基地 码头	西北侧，1.88km	港口用海
5	南海区业务化运行综合保障基地码头	西北侧，2.14km	港口用海
6	广州港南沙港区粮食及通用码头	东南侧，3.98km	港口用海
7	广州港南沙港区一期工程	东南侧，6.39km	港口用海
8	广州港南沙港区一期工程工作船泊位扩建工程	东南侧，6.32km	港口用海
9	广州港南沙港区二期工程项目	东南侧，7.84km	港口用海
10	广州港南沙港区三期工程项目	东南侧，9.7km	港口用海
11	广州港出海航道	东侧，1.5km	航道用海
12	中船龙穴造船基地	项目后方陆域，紧邻	后方陆域
13	No33LD 锚地	东南侧，4.8km	锚地用海
14	No32LD 锚地	东南侧，6.84km	锚地用海
15	No30LD 锚地	东南侧，10.80km	锚地用海

5.2.6 岸线资源

根据广东省政府 2022 年批复海岸线，项目评价范围内岸线类型包括人工岸线、自

然岸线、其他岸线，其中自然岸线包括东莞市自然岸线（砂质岸线、基岩岸线）、深圳市自然岸线（生物岸线、红树林岸线）。本项目码头所属岸线为人工岸线，已取得《广州市港务局关于中船黄埔文冲龙穴厂区 500 米特种船舶舾装码头建设项目使用港口岸线的批复》（穗港局函〔2025〕585 号）。

5.2.7 海洋生态环境保护目标概况

5.2.7.1 生态保护红线

本项目周边最近的生态保护红线为“狮子洋-虎门-蕉门水道重要河口”，位于本项目北侧 2.48km 处。项目周边生态保护红线见下表。

表 5.2-2 项目评价范围内生态保护红线

敏感目标名称	行政区域	保护目标	方位	距离/km
狮子洋-虎门-蕉门水道重要河口	广州市、东莞市	重要河口	N	2.48
广州市南沙区红树林	广州市	红树林	NW、SW	3.41
东莞黄唇鱼地方级自然保护区	东莞市	珍稀濒危物种分布区	NE	5.30
东莞市红树林	东莞市	红树林	NE	8.62
广州南沙湿地地方级湿地自然公园	广州市	重要滩涂及浅海水域	S	9.07
深圳市宝安区红树林	深圳市	红树林	E、NE、SE	11.63
南沙坦头村重要滩涂及浅海水域	广州市	重要滩涂及浅海水域	NW	12.00
广州南沙大虎山地方级地质自然公园	广州市	海岸防护物理防护极重要区	NW	12.44
万顷沙重要滩涂及浅海水域	中山市、广州市	重要滩涂及浅海水域	S	13.00

5.2.7.2 东莞市黄唇鱼市级自然保护区

黄唇鱼（*Bahaba iaipingensis*）属硬骨鱼纲鲈形目石首鱼科黄唇鱼属，俗名大鸥、白花鱼、金钱蟹、黄甘，近海大型暖温性底层鱼类，为我国特有种，在 2021 年 2 月被列为国家一级重点保护水生野生动物，2006 年被 IUCN（世界自然保护联盟）红色名录列为极度濒危物种（CR）。

东莞市虎门海域是黄唇鱼重要的产卵场和索饵场之一，目前，黄唇鱼幼鱼仅在该海域有发现。黄唇鱼索饵场主要分布在大、小虎岛至舢舨洲一带海域，虎门大桥下威远岛以西海域则是其主要产卵场。黄唇鱼属于典型的洄游性鱼类，在清明至谷雨左右产卵，在河口海域繁衍，成长后游到 50-60m 深近岸海域，长成后（通常需 10 龄）又洄游到出

生地繁衍后代。改革开放后随着过度捕捞和经济快速发展带来的环境污染，黄唇鱼资源量急剧下降，罕见踪迹，目前已濒临灭绝。

根据《国家重点保护野生动物名录（2021 版）》（国家林业和草原局 农业农村部公告，2021 年第 3 号），黄唇鱼为国家一级重点保护野生动物。为有效保护黄唇鱼，东莞市人民政府于 2005 年 5 月设立东莞市黄唇鱼市级自然保护区（东府〔2005〕67 号）。范围：东起威远岛西岸，西与广州交界，南起太平水道南河口，北至太平水道北河口，面积 686 公顷；地理坐标：东至 113°39'16"，西至 113°36'26"，南至 22°45'48"，北至 22°48'41"。为进一步加大黄唇鱼自然保护区建设力度，规范保护区管理，明确保护区功能分区和管理要求 2011 年 12 月东莞市人民政府发布了《东莞市黄唇鱼自然保护区功能区划》（东府办〔2011〕152 号），将黄唇鱼自然保护区划分为核心区、缓冲区和实验区三个功能区。核心区面积 125.7 公顷，缓冲区面积 67.8 公顷，实验区面积 470.2 公顷。项目离东莞市黄唇鱼市级自然保护区核心区、缓冲区、实验区的距离分别为 5.61km、5.47km、5.30km。

根据广东智环创新环境科技有限公司于 2025 年 4 月 28 日~4 月 30 日对项目所在海域进行的环境质量现状调查结果显示，东莞市黄唇鱼市级自然保护区所在海域游泳动物以鱼类为主，其次为甲壳类和头足类；本次调查游泳动物平均个体渔获率和重量渔获率分别为 73.35ind/h 和 1.06kg/h；甲壳类平均个体渔获率和重量渔获率分别为 31.17ind/h 和 0.263kg/h，头足类平均个体渔获率和重量渔获率分别为 0.21ind/h 和 0.0003kg/h，鱼类平均个体渔获率和重量渔获率分别为 41.98ind/h 和 0.801kg/h。本次调查游泳动物平均个体密度和重量密度分别为 39633.48ind/km²和 575.27kg/km²。其中，甲壳类平均个体密度和平均重量密度分别为 16842.59ind/km²和 142.35kg/km²，头足类平均个体密度和平均重量密度分别为 112.23ind/km²和 0.18kg/km²，鱼类平均个体密度和平均重量密度分别为 22678.66ind/km²和 432.74kg/km²。

5.2.7.3 广州南沙湿地地方级湿地自然公园

广州南沙湿地公园位于珠江出海口西岸的南沙区万顷镇十八与十九涌之间，总面积约 10000 亩，是广州市最大的湿地，是候鸟迁徙的重要停息地之一。

由于位于珠江四大口门交汇处，处于咸淡水混合状态，因而湿地主要选种适应咸淡水环境的红树和能有效净化海水的芦苇，其中红树就有桐花、秋茄、无瓣海桑、木榄、拉关木等 18 个品种。同时，为了增加湿地植物的观赏性，湿地还选种了一些颜色上有对比性的树种，例如红色树叶的红乌桕、黄色树叶的千层金、黄色花瓣的美国槐、黄槿

等。由于南沙湿地在开发建设和日常维护中比较注重红树林建设和优化水质，特别是在一期湿地范围内划出三分之一的区域将其设置为浅滩专供候鸟觅食，因而吸引了数以十万的候鸟来湿地栖息过冬。

据华南濒危动物研究所的统计，来南沙湿地过冬的候鸟数量占广州市候鸟总数的 50% 以上，其中还包括许多珍贵的鸟类品种，例如：国家Ⅰ级保护鸟类东方白鹳、国家Ⅱ级保护鸟类黑脸琵鹭、白琵鹭、普通鵞、黑冠鸛隼、燕隼、白尾鸛、小鸛鸛和褐翅鸛鸛，还有 16 种省级重点保护鸟类等，到目前为止，在南沙湿地监测发现的鸟类超过 141 种。

广州南沙湿地地方级湿地自然公园位于项目的西南侧，与项目的最小距离约 9.07km。

5.2.7.4 中华白海豚调查

珠江口中华白海豚种群从东部的香港、深圳和珠海水域，向西一直分布至江门下川岛水域，重要栖息地包括伶仃洋、高栏岛东部水域、崖门口和上下川岛水域，种群分布范围超过 3000km²。

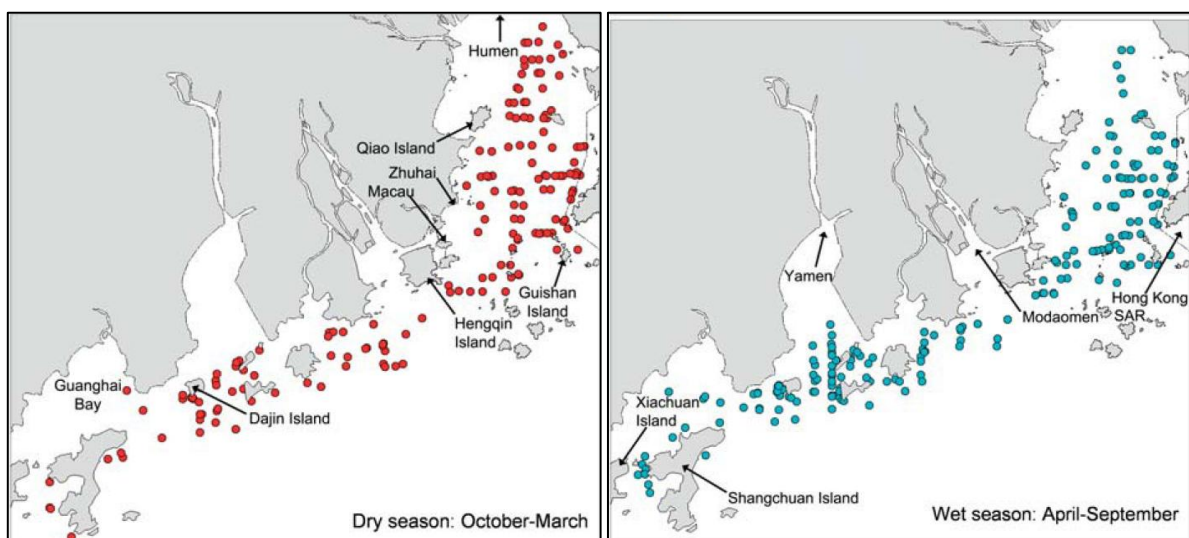


图 5.2-1 珠江口及邻近海域中华白海豚的分布

根据历次调查的中华白海豚目击分布，伶仃洋中华白海豚高出现率区均出现在天然水道或人工航道附近以及海岛周围，如伶仃洋西航道、大屿山西南的大濠水道、内伶仃岛附近、桂山岛牛头山附近、香港水域的沙洲-龙鼓洲附近等。2011 年至 2012 年海豚目击跟 2006 年前的调查结果类似，也主要分布伶仃洋中、南部水域，东部的目击密度高于西部，伶仃洋北部很少目击，大的分布格局基本没有变化。但是，2010 年后港珠澳大桥主体工程沿线的目击明显减少，原因可能是 2010 年起大桥沿线已全面进行勘探性作业，勘探等作业的干扰使海豚在该沿线附近的的活动减少，2011 年 1 月后大桥人工岛工程开始填海施工，由此人工岛施工位置附近 2011-2012 年也比 2010 年的海豚目击略微减

少。

中华白海豚属沿岸河口定居性的海洋哺乳动物，目前还没有证据证明它们有季节性长距离洄游的习性，比如季节性地离开珠江口游到其他海域。但是研究表明它们会在珠江河口范围作季节性的迁移，比如分布密度会在枯水期趋向伶仃洋北部，丰水期趋向到伶仃洋南部（贾晓平等，2000）；在西部口门（磨刀门、鸡啼门、虎跳门和崖门）冲淡水影响区域，有季节性离岸深浅水移动的趋势，丰水期多数聚集在近岸岛屿附近的 10m 以浅水域活动，枯水期分散向 10m 以深水域活动，但没有超出 20m 等深线范围（Chen et.al.2011）。

许多个体的活动范围似乎不大，活动范围面积在 50~150km² 之间，也有一些个体的活动范围超过 300km²（Hung 等，2004）。例如，有些个体主要活动在大屿山以北至内伶仃岛，或珠海东北沿岸水域，在伶仃洋南部区域没有被拍摄过；另有一些个体的活动范围主要集中在大屿山西岸水域，这些个体中有些会活动至青洲-三角岛一带水域，但从未在大屿山以北水域被拍摄过；还有一些个体常盘踞在青洲-三角岛一带水域。另外，已发现有 33 头个体的活动范围几乎遍及伶仃洋的南北水域，照片显示它们在内伶仃岛北、大屿山西、桂山岛附近等水域活动，呈现南北移动模式。

目前尚未发现有识别个体在伶仃洋中南部、三灶岛和大襟岛之间移动，但在丰水期有一些识别个体转移至横琴岛附近水域（Chen et.al.2010）。因此，横琴岛至三角岛一带水域也是东西部群体交汇的地方。

根据 2005-2011 年的观测资料，白海豚非常重要的栖息地位于内伶仃岛西北、伶仃洋中心区（即保护区核心区的大部分区域）、桂山岛北（尤其是牛头山附近）、青洲-三角山岛周围、澳门东南等区域。在香港一侧水域，海豚对大屿山西岸、沙洲-龙鼓洲等水域的使用率较高。以上这些重要区域有一个重要特征，在水下坡度较大的海岸或岛屿附近，或在人工航道或天然水道附近，以及海底礁盘附近。

中华白海豚最北可活动到深圳机场西侧水域，其目击活动分布区主要在伶仃洋水道中间，即项目东南侧 12km 左右。

5.2.7.5 红树林

项目评价范围内的红树林主要有：广州市南沙区红树林，距离项目最近距离为 3.41km；东莞市红树林，距离本项目最近距离约 8.62km；深圳市宝安区红树林，距离本项目最近距离约 11.63km。

项目评价范围内红树林除“三区三线”中生态保护红线外，在广州南沙湿地地方级湿地自然公园中选种有适应咸淡水环境的红树，其中红树有桐花、秋茄、无瓣海桑、木榄、拉关木等 18 个品种。同时，为了增加湿地植物的观赏性，湿地还选种了一些颜色上有对比性的树种，例如红色树叶的红乌桕、黄色树叶的千层金、黄色花瓣的美国槐、黄槿等。广州南沙湿地地方级湿地自然公园中红树林与项目最近距离约 9.07km。

5.2.8 “三场一通道”分布概况

根据农业部公告第 189 号《中国海洋渔业水域图（第一批）》南海区渔业水域图（第一批），南海区渔业水域及项目所在海域“三场一通”情况如下。

5.2.8.1 南海鱼类产卵场

本项目海域不位于南海中上层鱼类产卵场，也不位于南海底层、近底层鱼类产卵场。

5.2.8.2 幼鱼幼虾保护区

南海区幼鱼、幼虾保护区共有 4 处，一为广东省沿岸由粤东的南澳岛至粤西的雷州半岛徐闻县外罗港沿海 20m 水深以内的海域；二为海南省东部沿岸文昌县木栏头浅滩东北至抱虎角 40m 水深以内海域；三为海南省万宁县大洲岛至陵水县赤岭湾 50m 水深以内海域；四为海南省临高县临高角至东方县八所港 20m 水深以内海域。本项目位于“广东省沿岸由粤东的南澳岛至粤西的雷州半岛徐闻县外罗港沿海 20m 水深以内的海域”的幼鱼、幼虾保护区。根据《农业农村部关于调整海洋伏季休渔制度的通告》（农业农村部通告〔2023〕1 号）《农业农村部关于印发〈“中国渔政亮剑 2025”系列专项执法行动方案〉的通知》（农渔发〔2025〕3 号）要求，南海海域（含北部湾）休渔时间：从 5 月 1 日 12 时至 8 月 16 日 12 时。

5.2.8.3 经济鱼类繁育场保护区

经济鱼类繁育场保护区：共有两处。一为珠江口经济鱼类繁育场保护区，范围从珠海市金星门水道的铜鼓角起，经内伶仃岛东角咀至深圳市妈湾下角止三点连线以北，番禺市的莲花山至东莞市的新沙二点连线以南的水域；二为崖门口经济鱼类繁育场保护区，南面由台山市广海口的鸡罩山角为起点至鹅咀对开二海里处，再经大襟西南角及小芒直到南水西南角的连线为界，北面由独崖至二虎的连接线以内的海域范围为保护区。本项目位于“珠江口经济鱼类繁育场保护区”。根据《农业农村部关于调整海洋伏季休渔制度的通告》（农业农村部通告〔2023〕1 号）《农业农村部关于印发〈“中国渔政亮剑 2025”系列专项执法行动方案〉的通知》（农渔发〔2025〕3 号）要求，南海海域（含北部湾）

休渔时间：从 5 月 1 日 12 时至 8 月 16 日 12 时。

5.2.8.4 南海北部幼鱼繁育场保护区

南海北部幼鱼繁育场保护区位于南海北部及北部湾沿岸 40m 等深线、17 个基点连线以内水域。根据《农业农村部关于调整海洋伏季休渔制度的通告》（农业农村部通告〔2023〕1 号）《农业农村部关于印发“中国渔政亮剑 2025”系列专项执法行动方案》的通知》（农渔发〔2025〕3 号）要求，南海海域（含北部湾）休渔时间：从 5 月 1 日 12 时至 8 月 16 日 12 时，管理要求为禁止在保护区内进行底拖网作业。本项目位于南海北部幼鱼繁育场保护区内。

表 5.2-3 幼鱼繁育区 17 个基点地理位置表

基点编号	东经	北纬	基点编号	东经	北纬
第一基点	117°40′	23°10′	第十基点	109°00′	18°00′
第二基点	117°25′	23°00′	第十一基点	108°30′	18°20′
第三基点	115°10′	22°05′	第十二基点	108°20′	18°45′
第四基点	114°50′	22°05′	第十三基点	108°20′	19°20′
第五基点	114°00′	21°30′	第十四基点	109°00′	20°00′
第六基点	111°20′	21°00′	第十五基点	108°50′	20°50′
第七基点	111°35′	20°00′	第十六基点	108°30′	21°00′
第八基点	110°40′	18°30′	第十七基点	108°30′	21°31′
第九基点	109°50′	17°50′	/	/	/

5.3 水文动力环境现状调查

根据《环境影响评价技术导则 海洋生态环境》（HJ1409-2025），潮流调查站位的布置应满足数值模拟需求，重点考虑工程对水动力影响较大的区域、现状水动力变化明显的区域及控制边界，2 级评价项目一般应不少于 2 条，每条断面应布设 2~3 个站位；项目评价范围内宜布置不少于 2 个潮位观测站位，开展包括大潮期和小潮期在内的连续观测，连续观测时长应满足现状分析和数值模拟的需求。

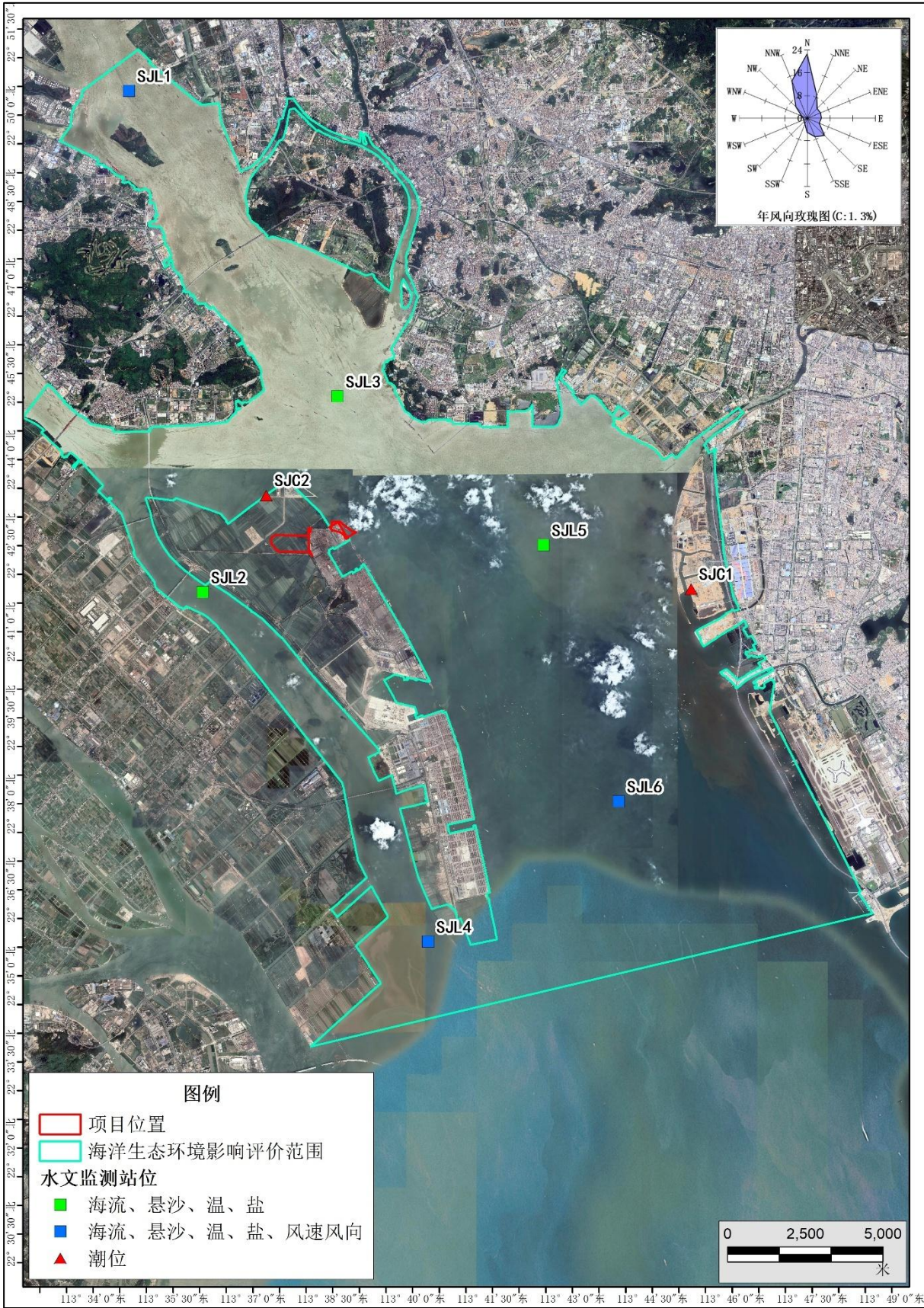
为了解项目海洋生态环境评价范围内海洋水文动力环境现状，本节水文观测资料引用《沙角电厂附近海域水文测验技术报告》（广州海兰图检测技术有限公司，2023 年 1 月）中广州海兰图检测技术有限公司于 2022 年 12 月 9 日到 2022 年 12 月 10 日在项目周边海域开展的水文环境现状调查，共引用 6 个潮流观测点（SJL1~SJL6），2 个潮位观测点（SJC1 和 SJC2 站位），满足《环境影响评价技术导则 海洋生态环境》（HJ1409-2025）2 级评价的要求。

5.3.1 调查概况

广州海兰图检测技术有限公司于 2022 年 12 月 9 日到 2022 年 12 月 10 日在项目附近海域进行水文观测，布设周日同步连续水文观测站 6 个，站位号为 SJL1~SJL6，观测内容包括温度、盐度、深度、海流（流速、流向）、含沙量、风速和风向、海况等，同时布设临时潮位观测站 2 个（SJC1 和 SJC2 站位），潮位观测时间为 2022 年 12 月 9 日到 2022 年 12 月 23 日，SJC1 和 SJC2 潮位观测站位均位于本项目海洋生态环境风险评价范围内。具体站位内容表 5.3-1。

表 5.3-1 水文观测站坐标和观测内容

序号	站号	经度 (E)	纬度 (N)	观测要素				
				潮位	海流	悬沙	温、盐	风速风向
1	SJL1	113°34'36.29"	22°50'25.91"		√	√	√	√
2	SJL2	113°36'01.32"	22°41'41.86"		√	√	√	
3	SJL3	113°38'32.78"	22°45'06.84"		√	√	√	
4	SJL4	113°40'16.35"	22°35'36.88"		√	√	√	√
5	SJL5	113°42'25.82"	22°42'31.92"		√	√	√	
6	SJL6	113°43'51.08"	22°38'03.94"		√	√	√	√
7	SJC1	113°45'12.22"	22°41'45.86"	√				
8	SJC2	113°37'12.73"	22°43'22.71"	√				



5.3.2 风速风向、海况

本次水文观测期间，风向以北风为主，风速在 5.1m/s~8.5m/s。各个站位海况均为 2

级。

5.3.3 总结

根据《沙角电厂附近海域水文测验技术报告》(广州海兰图检测技术有限公司, 2023 年 1 月), 由广州海兰图检测技术有限公司于 2022 年 12 月 9 日到 2022 年 12 月 10 日在项目周边海域开展的水文环境现状调查数据, 项目附近海域水文受潮汐主导, 往复流显著, 冬季风致垂向均匀混合; 悬沙输移向海, 沉积物以细颗粒为主, 河海交互作用塑造盐度与悬沙空间分异。

5.4 地形地貌与冲淤环境现状调查与评价

5.4.1 地形地貌现状调查与评价

南沙区地处珠江口与伶仃洋的交汇处, 属于冲积平原, 地表主要为第四纪沉积物, 地层中存在深厚海陆交互相淤泥, 并受到近海潮位的影响, 导致工程地质和水文条件相当复杂。南沙地区由冲积平原及少量丘陵台地、海岛组成, 冲积平原主要由三角洲冲积土形成, 占陆地面积的大部分; 丘陵台地主要分布在南沙街道, 多为低丘; 一些孤丘由白垩系红色砾岩组成, 低洼区由第四纪河口相沉积物组成。中生代燕山运动使地台活化, 发育断裂, 形成不同展布方向的断裂, 区内主要有沙湾断裂、洪奇断裂带、狮子洋断陷和万顷沙断陷, 以及产生大规模的岩浆活动。南沙地区的三角洲原是河口, 约形成于晚始新世晚期初, 晚更新世末至全新世早期海退成陆, 全新世中期发生桂州海侵后再度成为河口湾。

工程区在大地貌单元上为剥蚀海蚀堆积地貌—三角洲平原, 伶仃洋演变实质为三角洲推进淤填河口湾, 呈喇叭形, 湾口(澳门至大濠岛)宽约 30km, 湾口至湾顶长约 72km, 湾顶宽约 4km, 水域面积约 2100km², 内伶仃岛以北的水域面积约 1000km²。水道动力特征主要受潮流作用控制。珠江水道自虎门水道出口后, 在龙穴岛东分两岔, 东称东槽或矾石水道, 西称西槽或伶仃水道, 在地貌上形成“三滩”、“两槽”大势, 即西部浅滩(西滩)、中部浅滩(矾石浅滩或称中滩)和东滩, 东槽和西槽。滩地以淤积为主。

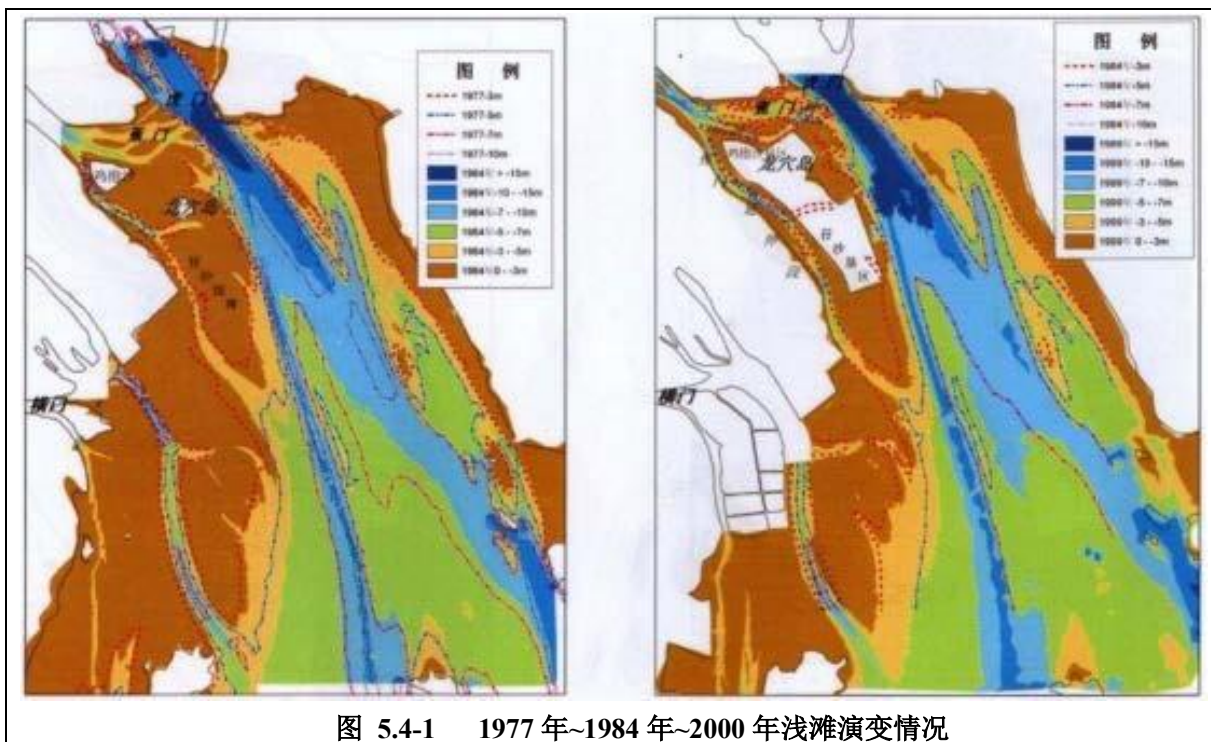
东滩指伶仃洋东部边滩, 宽 1km~4km, 与西滩相比, 东滩处于相对冲淤平衡状态, 中滩指矾石浅滩, 标高为-2m~-5m, 其中大部分为-3m~-5m, 处于东槽和西槽之间, 由此至南长 40km, 分三段, 北段为伶仃拦江沙, 中段为矾石浅滩, 南段为铜鼓浅滩; 西滩指伶仃洋西部浅滩, 占伶仃洋面积的一半, 有一半面积为标高大于 0m 湿地, 其余水域标高为 0m~-5m, 大部分标高为 0m~-3m; 西槽受西部口门来水来沙的威胁较大, 淤积作用

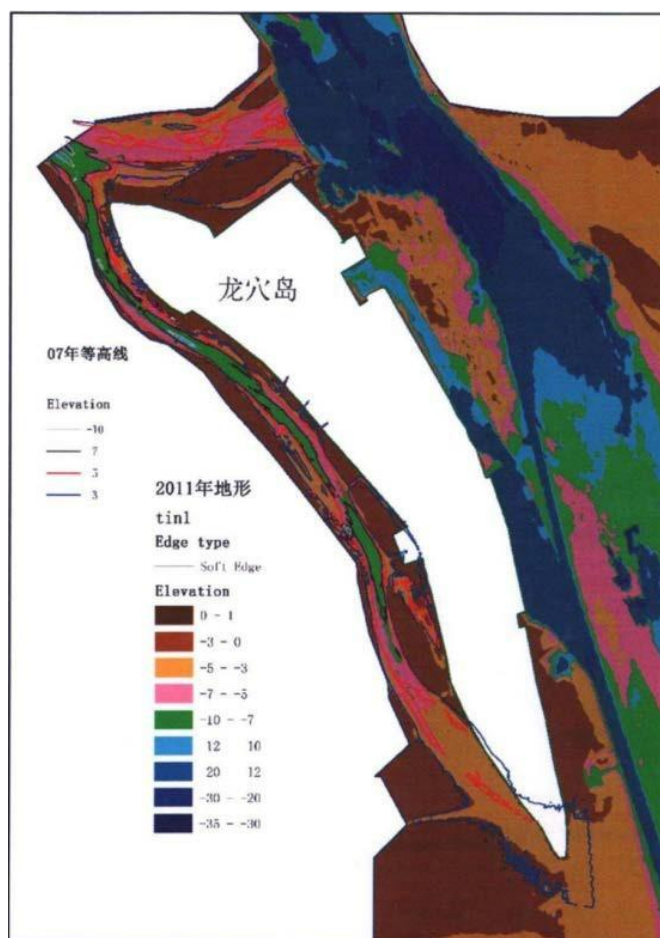
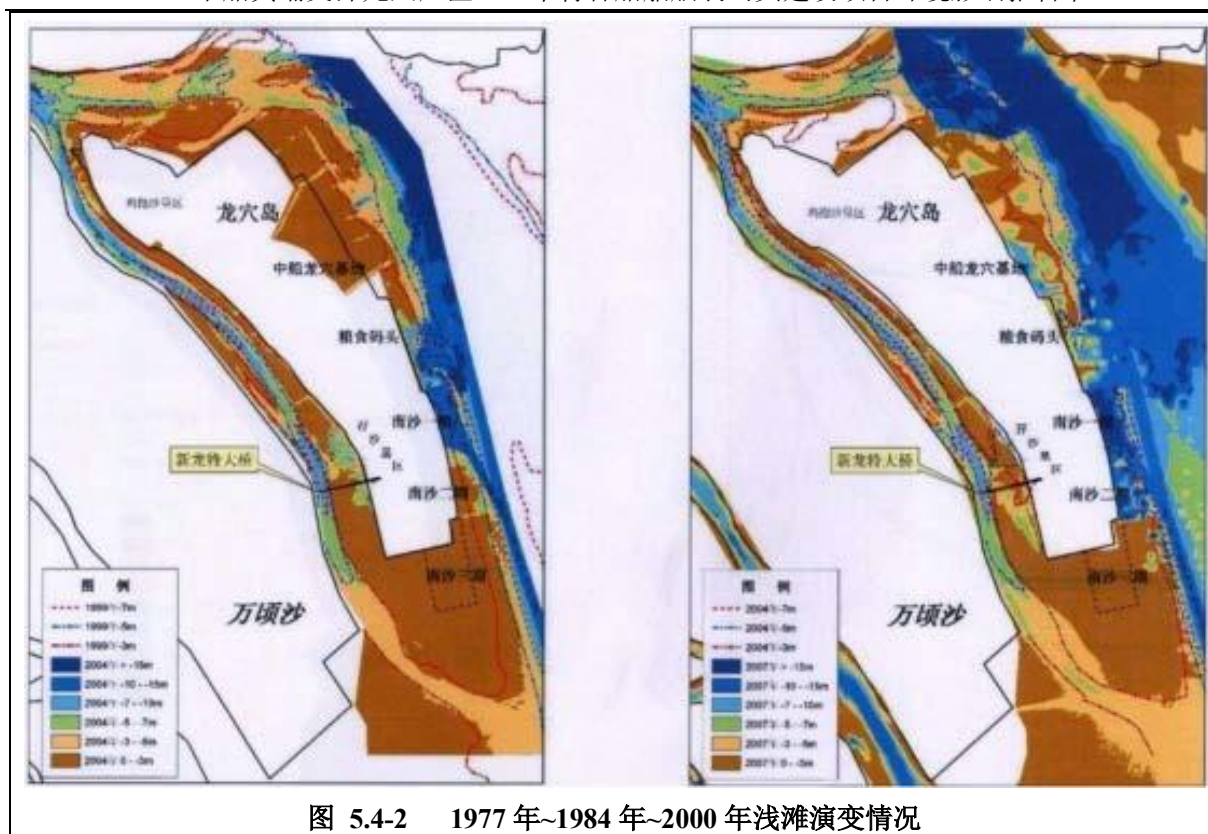
较强；东槽受高盐海水影响较大，淤积作用较弱。

5.4.2 项目附近区域的岸滩演变分析

项目附近区域的岸滩演变分析主要是 1990 年后，因龙穴岛围垦成陆和航道疏浚影响，蕉门出口段逐渐形成“一主一支”格局，并逐步河道化的过程。主要从滩、槽变化和河道冲淤特性方面对工程附近的鳧洲水道进行分析研究。

①浅滩变化在 1990 年以前，蕉门口（南沙站以下）区域-3m 以上浅滩广泛分布，且各处浅滩大致连成一片，仅鳧洲水道上段、蕉门延伸段上段深槽区低于-3m。1977 年～1984 年，河道内-3m 等高线平面变化较小，岸滩基本保持稳定。龙穴岛围垦之前，鳧洲水道区域是蕉门的主要出海口，水域宽浅，滩槽交错，除北侧大角山近岸浅滩、南侧鸡抱沙浅滩的较大浅滩外，中部还有 3 处较大滩体。自龙穴岛围垦成陆以外，部分区域如鸡抱沙北侧、西北侧抛石堤内淤积明显，鳧洲水道呈现出河道型的边界形态，-3m 浅滩主要分布于左右两岸。左岸方面，近岸浅滩总体稳定，呈线状分布，2004 年～2007 年间，-3m 等高线略有外移约 15m，2007 年～2011 年，又外移 50m；至于 2016 年，-3m 等高线又退回 2004 年的位置。右岸浅滩有抛石堤的存在，面积变化不大，2004 年～2007 年间，-3m 等高线仅分流咀下游向岸退缩，2007～2011 年，受鳧洲大桥建设影响，右岸浅滩上段受侵蚀后退，中下段浅滩面积也受侵蚀，面积呈减少趋势。中部浅滩，受鳧洲水道河道化趋势影响，滩体侵蚀消失。2004 年仅靠近伶仃水道的末端有少量残余，2007 年即全部消失。





1999 年龙穴岛基本成陆时，东北部-3m 浅滩略有增加，东南部孖沙尾滩东部、南部面积有所扩大，但西部受蕉门延伸段水流冲刷，-3m 等高线东退。2003 年以后，由于东部码头岸线处开挖港池，使近岸段浅滩基本消失，主要集中在中船龙穴基地、南沙港一期、二期、三期位置。

②深槽变化龙穴岛围垦以前，鳧洲水道断面呈现“W”，北侧分支较浅，南侧分支较深。围垦实施后，南侧分支断绝，北侧分支成为主槽，以冲刷为主，局部受人为影响出现明显下切，2004 年，-5m 深槽基本贯通，随鳧洲水道分流增加，深槽冲刷强度增加，-5m 深槽向北扩，南东发育，至 2011 年时，-5m 深槽已扩宽至约 700m 的槽道，但-7m 深槽尚未出现。至 2017 年，由-5m 深槽继续北扩，向东发育，受伶仃洋主槽疏浚影响，-7m 深槽出现，并全线贯通。龙穴岛东侧为伶仃洋主槽，是伶仃洋主要泄洪通道及出海航道，长期受航道疏浚影响，总体较为稳定，变化不大。主要变化区为南沙港码头及港池区。目前，东北部造船基地外侧及内挖式港池高程基本在-7m 以下，东北部南沙港区岸线外高程普遍在-15m 以下，内挖式港池也达到-7m 左右，并斜向东南方与伶仃洋主槽连为一体。

综上所述，近期（自龙穴岛围垦整治以来）工程附近水域的滩槽变化，鳧洲水道左、右岸浅滩面积均以减小为主，且左岸减小速率大于右岸，但总体趋于稳定；深槽以冲刷为主，向北扩、向东发育，局部受人类活动影响出现明显下切。龙穴岛东侧近岸浅滩总体以减小为主，港区位置受人类活动影响，浅滩基本消失。

③冲淤分析根据 1984 年、2000 年、2008 年与 2017 年实测水下地形图对鳧洲水道全河段分析。1984 年~2017 年，0m 水位条件下，平均水面宽总体稳定，但均深逐年增加，使水道宽深比减小，由 16.07 变为 13.29；水道平均过水面积增加，由平均 8209m² 增加至 9860m²；四个年份的水道容积分别为 3200×10⁴m³、3185×10⁴m³、3353×10⁴m³、3844×10⁴m³，分别增加-15×10⁴m³、168×10⁴m³、491×10⁴m³；平均冲刷厚度分别为-0.01m、0.17m、0.48m；年平均冲刷厚度分别为-0.1cm/a、2.1cm/a、5.4cm/a。

上述冲淤变化，反映出鳧洲水道由原来的淤积状态转向冲刷，并逐步加大，与龙穴岛围垦成陆的时间基本吻合，同时说明了鳧洲水道作为蕉门主要泄洪通道和水运通道的作用也不断加强，这种作用仍将保持一段时间，考虑到龙穴岛北部岸线开发利用已提上日程，且以港口码头用途为主，未来鳧洲水道宽深比将进一步减小，水道容积可能会进一步增加。

项目附近水深较浅，西侧水域标高介于 1m~-1m，码头工程及港池水深平均约 1.5m，东部支航道标高介于-1m~-10m，项目东侧为广州港出海航道北段川鼻航道，航道水深变化很大，航道底标高-13m。除了航道，其余水域的水深变化较平缓。

5.5 海洋水质现状调查与评价

为掌握项目周边及邻近海域海洋环境质量状况，本次海洋环境质量现状调查与评价优先收集国家及当地环境质量公报数据，同时收集相关监测数据进行分析。本次评价收集了如下数据用以分析和评价其环境质量现状：

(1) 广州市生态环境局发布的《2024 年广州市生态环境状况公报》、广东省生态环境厅发布的《广东省 2022~2024 年近岸海域海水水质监测信息》。

(2) 本评价单位广东智环创新环境科技有限公司于 2025 年 4 月 28 日~4 月 30 日对项目所在海域环境质量现状的调查结果。

为了解项目海洋生态环境风险评价范围内海洋生态环境现状，广东智环创新环境科技有限公司于 2025 年 4 月 28 日~4 月 30 日对项目所在海域环境质量现状进行调查，共布设水质调查站位 14 个，沉积物调查站位 9 个，海洋生物质量站位 3 个、海洋生态（生物生产和生物资源）调查站位 9 个，潮间带（潮间带生物和潮间带沉积物）调查断面 3 个。

5.5.1 地表水达标区判定

根据《2024 年广州市生态环境状况公报》，2024 年广州市近岸海域海水环境质量稳步改善。海水中 pH 值、溶解氧、化学需氧量和石油类浓度符合《海水水质标准》（GB 3097-1997）第一类标准，活性磷酸盐浓度符合第二类标准，无机氮浓度为 1.47mg/L，同比下降 21.4%，达到省年度考核目标。

5.5.2 近岸海域环境质量现状调查与评价

5.5.2.1 国控常规站位信息

本节数据引用广东省生态环境厅发布的《广东省 2022~2024 年近岸海域海水水质监测信息》（<https://gdee.gd.gov.cn/>）。经核对，共有 5 个近岸海域国控站位在项目评价范围内，站位基本信息见下表。

表 5.5-1 距离项目最近的近岸海域国控站位监测信息

序号	所在城市	站位编码	经纬度
1	东莞市	GDN19002	E: 113.6700, N: 22.7300
2	深圳市	GDN02001	E: 113.7100, N: 22.6600
3	东莞市	GDN19001	E: 113.6200, N: 22.7900
4	广州市	GDN01003	E: 113.6600, N: 22.6100
5	广州市	GDN01001	E: 113.5700, N: 22.8300

5.5.2.2 评价标准

国控站位 GDN19002、GDN19001、GDN01003、GDN01001 所属近岸海域环境功能区海水水质目标为三类，执行《海水水质标准》（GB3097-1997）三类标准；GDN02001 站位所在海域未划定近岸海域环境功能区划，其位于《广东省海岸带及海洋空间规划（2021-2035 年）》的龙穴岛港区交通运输用海区，参考其附近近岸海域环境功能区划情况，其海水水质目标参考第三类标准执行。各类海水水质标准详见表 2.4-1。

5.5.2.3 评价方法

采用单因子标准指数法，评价模式如下：

$$S_{i,j}=C_{i,j}/C_{Si}$$

式中：

$S_{i,j}$ ——评价因子 i 的水质指数，大于 1 表明该水质因子超标；

$C_{i,j}$ ——评价因子 i 在 j 点的实测统计代表值，mg/L；

C_{Si} ——评价因子 i 的水质评价标准限值，mg/L。

溶解氧（DO）的标准指数计算公式：

$$S_{DO,j}=DO_s/DO_j \quad DO_j \leq DO_f$$

$$S_{DO,j} = \frac{|DO_f - DO_j|}{DO_f - DO_s} \quad DO_j > DO_f$$

式中：

$S_{DO,f}$ ——溶解氧的标准指数，大于 1 表明该水质因子超标；

DO_j ——溶解氧在 j 点的实测统计代表值，mg/L；

DO_s ——溶解氧的水质评价标准限值，mg/L；

DO_f ——饱和溶解氧浓度，mg/L，对于河流， $DO_f=468/(31.6+T)$ ，对于盐度比较高的湖泊、水库及入海河口、近岸海域， $DO_f=(491-2.65S)/(33.5+T)$ ；

S ——实用盐度符号，量纲一；

T ——水温，℃。

pH 的指数计算公式：

$$S_{pH,j} = \frac{7.0 - pH_j}{7.0 - pH_{sd}} \quad pH_j \leq 7.0$$

$$S_{pH,j} = \frac{pH_j - 7.0}{pH_{su} - 7.0} \quad pH_j > 7.0$$

式中：

S_{pH_j} ——pH 值的指数，大于 1 表明该水质因子超标；

pH_j ——pH 值实测统计代表值；

pH_{sd} ——评价标准中 pH 值的下限值；

pH_{su} ——评价标准中 pH 值的上限值。

5.5.2.4 评价海域海水水质总体情况

评价海域 5 个近岸海域国控站位 2022 年至 2024 年水质监测结果见表 5.5-2，标准指数计算统计结果见表 5.5-3。

2022 年-2024 年期间，5 个近岸海域国控站位水质类别均属于劣四类，项目所在海域的海水水质整体变化情况较稳定。5 个近岸海域国控站位中各站位均出现活性磷酸盐、无机氮超标情况，其中，活性磷酸盐的超标倍数在 0.03~0.40 之间，无机氮的超标倍数在 2.83~4.94 之间，其余监测因子水质现状均能达到《海水水质标准》（GB3097-1997）中第三类标准限值要求。无机氮和活性磷酸盐属于广东省近岸海域海水中的主要环境问题之一，出现超标原因主要为陆地排水对其造成的影响。根据项目工程分析，项目建成后不会在附近海域设置排污口进行排污，项目的建设基本不会对海域水质造成影响。

表 5.5-2 2022 年~2024 年项目评价范围内近岸海域国控站位监测数据

序号	站位编码	监测时间	监测结果（单位：pH 无量纲，其余为 mg/L）						主要超标项目	水质类别
			pH	无机氮	活性磷酸盐	石油类	溶解氧	化学需氧量		
1	GDN01001	2022-04-25	7.89	2.34	0.04	0.00	6.71	1.25	无机氮、活性磷酸盐	劣四类
2		2023-04-21	7.20	2.09	0.03	0.02	5.06	1.00	无机氮、活性磷酸盐、pH	劣四类
3		2024-05-08	7.30	1.68	0.04	0.02	5.69	1.85	无机氮、活性磷酸盐、pH	劣四类
4	GDN01003	2022-04-22	7.81	2.02	0.04	0.00	6.70	1.70	无机氮、活性磷酸盐	劣四类
5		2023-04-21	7.46	1.96	0.03	0.02	6.39	1.70	无机氮、pH	劣四类
6		2024-05-13	7.70	1.53	0.04	0.01	6.56	1.80	无机氮、活性磷酸盐、pH	劣四类
7	GDN02001	2022-04-24	7.68	1.81	0.02	0.00	7.63	0.80	pH、无机氮	劣四类
8		2023-04-22	7.61	1.86	0.03	0.01	6.38	1.90	无机氮、活性磷酸盐、pH	劣四类
9		2024-05-09	7.23	1.71	0.04	0.02	5.34	1.80	无机氮、活性磷酸盐、pH	劣四类
10	GDN19001	2022-04-25	7.67	2.31	0.04	0.00	7.16	2.10	pH、无机氮、活性磷酸盐	劣四类
11		2023-4-22	7.34	2.38	0.04	0.03	5.09	0.95	无机氮、活性磷酸盐、pH	劣四类
12		2024-05-09	7.09	1.62	0.03	0.01	4.88	2.05	无机氮、pH、溶解氧	劣四类
13	GDN19002	2022-04-25	7.63	2.20	0.04	0.00	7.04	1.70	pH、无机氮、活性磷酸盐	劣四类
14		2023-04-22	7.43	2.04	0.04	0.01	5.70	1.25	无机氮、活性磷酸盐、pH	劣四类
15		2024-05-09	7.16	1.69	0.04	0.02	4.77	2.00	无机氮、活性磷酸盐、pH、溶解氧	劣四类

表 5.5-3 评价范围内国控站位水质评价标准指数计算结果

站位编码	监测时间	pH	化学需氧量	石油类	活性磷酸盐	无机氮
站位执行第三类海水水质标准						
GDN01001	2022-04-25	0.49	0.31	0.01	1.20	5.85
	2023-04-21	0.11	0.25	0.05	1.03	5.23
	2024-05-08	0.17	0.46	0.06	1.40	4.21
GDN01003	2022-04-22	0.45	0.43	0.01	1.20	5.05
	2023-04-21	0.26	0.43	0.08	0.97	4.91
	2024-05-13	0.39	0.45	0.05	1.17	3.83
GDN02001	2022-04-24	0.38	0.20	0.01	0.80	4.52
	2023-04-22	0.34	0.48	0.04	1.03	4.64
	2024-05-09	0.13	0.45	0.06	1.20	4.27
GDN19001	2022-04-25	0.37	0.53	0.01	1.20	5.78
	2023-4-22	0.19	0.24	0.09	1.23	5.94
	2024-05-09	0.05	0.51	0.04	0.83	4.04
GDN19002	2022-04-25	0.35	0.43	0.01	1.30	5.51
	2023-04-22	0.24	0.31	0.03	1.20	5.10
	2024-05-09	0.09	0.50	0.05	1.33	4.22

注：(1) 根据广东省 2022-2024 年近岸海域水质监测信息，各站位无水温监测信息，故溶解氧暂不评价。(2) 背景色为表明该检测参数超过了规定的海水水质标准。

5.5.3 海水环境质量现状调查与评价

5.5.3.1 调查站位与内容

为掌握项目周边海域海洋环境质量状况，2025 年 4 月 28 日~4 月 30 日广东智环创新环境科技有限公司对项目所在海域环境质量现状进行调查，本次调查共设水质站位 14 个，沉积物调查站位 9 个，海洋生物质量站位 3 个、海洋生态（生物生产和生物资源）调查站位 9 个，潮间带（潮间带生物和潮间带沉积物）调查断面 3 个。具体调查站位详见表 5.5-4。

表 5.5-4 海洋环境现状调查站位

站 位	经度	纬度	调查项目	调查站位所在功能区划		质量评价执行标准	
				近岸海域环境功能区	海洋空间规划分区	水质目标	沉积物 目标
Z1	113.646321	22.712094	海水水质、沉积物、生物质量、生物生态、生物资源	狮子洋、伶仃洋咸淡水综合功能区	龙穴岛港区交通运输用海区	第三类	第二类
Z2	113.579122	22.728774	海水水质	狮子洋、伶仃洋咸淡水综合功能区	龙穴岛港区交通运输用海区	第三类	/
Z3	113.676524	22.58304	海水水质	/	万顷沙重要滩涂及浅海水域生态保护区	第三类	/
Z4	113.66704	22.723936	海水水质、沉积物、生物生态、生物资源	狮子洋、伶仃洋咸淡水综合功能区	龙穴岛港区交通运输用海区	第三类	第二类
Z5	113.625812	22.77688	海水水质	港口、工业综合功能区	小虎岛-鳗洲水道交通运输用海区	第三类	/
Z6	113.595465	22.810337	海水水质、沉积物、生物生态、生物资源	港口、工业综合功能区	狮子洋-虎门-蕉门水道重要河口生态保护区	第三类	第二类
Z7	113.738535	22.614965	海水水质	/	龙穴岛港区交通运输用海区	第三类	/
Z8	113.652492	22.751029	海水水质、沉积物、生物质量、生物生态、生物资源	狮子洋、伶仃洋咸淡水综合功能区	狮子洋-虎门-蕉门水道重要河口生态保护区	第三类	第二类
Z9	113.696653	22.730831	海水水质、沉积物、生物生态、生物资源	狮子洋、伶仃洋咸淡水综合功能区	交椅湾海洋预留区	第三类	第二类
Z10	113.694161	22.676466	海水水质、沉积物、生物质量、生物生态、生物资源	狮子洋、伶仃洋咸淡水综合功能区	龙穴岛港区交通运输用海区	第三类	第二类
Z11	113.617863	22.737756	海水水质、沉积物、生物生态、生物资源	狮子洋、伶仃洋咸淡水综合功能区	狮子洋-虎门-蕉门水道重要河口生态保护区	第三类	第二类
Z12	113.731283	22.693204	海水水质	/	交椅湾海洋预留区	第三类	/
Z13	113.715827	22.645966	海水水质、沉积物、生物生态、生物资源	/	龙穴岛港区交通运输用海区	第三类	第二类

中船黄埔文冲龙穴厂区 500 米特种船舶舾装码头建设项目环境影响报告书

站 位	经度	纬度	调查项目	调查站位所在功能区划		质量评价执行标准	
				近岸海域环境功能区	海洋空间规划分区	水质目标	沉积物 目标
Z14	113.663448	22.665883	海水水质、沉积物、生物生态、生物 资源	狮子洋、伶仃洋咸淡水 综合功能区	龙穴岛港区交通运输用海区	第三类	第二类
C1	113.614005	22.748652	潮间带生物、沉积物	狮子洋、伶仃洋咸淡水 综合功能区	蒲州-南沙珠江湾游憩用海 区	/	第二类
C2	113.657352	22.717408	潮间带生物、沉积物	狮子洋、伶仃洋咸淡水 综合功能区	龙穴岛港区交通运输用海区	/	第二类
C3	113.587211	22.724095	潮间带生物、沉积物	狮子洋、伶仃洋咸淡水 综合功能区	龙穴岛港区交通运输用海区	/	第二类

注：潮间带垂直于岸线，布设高、中低区采样断面。

5.5.3.2 监测项目

水深、pH、水温（℃）、盐度、悬浮物、COD、溶解氧、BOD₅、无机氮（硝酸盐氮、亚硝酸盐氮和氨氮）、活性磷酸盐、汞、镉、铅、六价铬、总铬、砷、铜、锌、镍、氰化物、硫化物、氟化物、挥发性酚、石油类、阴离子表面活性剂，共 27 项。

5.5.3.3 采样及分析方法

（1）采样方法

现场调查按照《海洋监测规范 第 3 部分：样品采集、贮存与运输》（GB 17378.3-2007）《近岸海域环境监测技术规范 第三部分 近岸海域水质监测》（HJ 442.3-2020）的要求进行。

（2）分析方法

表 5.5-5 海水水质分析及检出限

检测项目		依据的标准（方法）名称及编号	仪器设备	检出限
pH		《海洋监测规范 第 4 部分：海水分析》（GB 17378.4-2007/26）	PH 计 PHS-3C	——
盐度		《海洋监测规范 第 4 部分：海水分析》（GB 17378.4-2007/29.1）	笔式盐度计 AS-AT10	——
溶解氧		《海洋监测规范 第 4 部分：海水分析》（GB 17378.4-2007/31）	滴定管	0.10mg/L
悬浮物		《海洋监测规范 第 4 部分：海水分析》（GB 17378.4-2007/27）	电子天平 A UW120D	0.1mg/L
化学需氧量		《海洋监测规范 第 4 部分：海水分析》（GB 17378.4-2007/32）	滴定管	0.15mg/L
生化需氧量		《海洋监测规范 第 4 部分：海水分析》（GB 17378.4-2007/33.1）	生化培养箱 LBI-400	0.10mg/L
油类		《海洋监测规范 第 4 部分：海水分析》GB 17378.4-2007/13.2）	紫外可见分光光度计 UV3660	0.0035mg/L
挥发酚		《海洋监测规范 第 4 部分：海水分析》（GB 17378.4-2007 4/19）	紫外可见分光光度计 UV3660	0.0011mg/L
硫化物		《海洋监测规范 第 4 部分：海水分析》（GB 17378.4-2007/18.1）	紫外可见分光光度计 UV3660	0.0002mg/L
无机氮	氨	《海洋监测规范 第 4 部分：海水分析》（GB 17378.4-2007 /36.1）	紫外可见分光光度计 UV3660	0.005mg/L
	硝酸盐	《海洋监测规范 第 4 部分：海水分析》GB 17378.4-2007/38.1）	紫外可见分光光度计 UV3660	0.003mg/L
	亚硝酸盐	《海洋监测规范 第 4 部分：海水分析》（GB 17378.4-2007/37）	紫外可见分光光度计 UV3660	0.001mg/L
活性磷酸盐		《海洋调查规范 第 4 部分：海水化学要素调查》GB/T 12763.4-2007 /9）	紫外可见分光光度计 UV3660	0.0001mg/L

中船黄埔文冲龙穴厂区 500 米特种船舶舾装码头建设项目环境影响报告书

检测项目	依据的标准（方法）名称及编号	仪器设备	检出限
氰化物	《海洋监测规范 第 4 部分：海水分析》（GB 17378.4-2007/20.1）	紫外可见分光光度计 UV3660	0.0005mg/L
阴离子洗涤剂	《海洋监测规范 第 4 部分：海水分析》（GB 17378.4-2007/23）	紫外可见分光光度计 UV3660	0.010mg/L
汞	《海洋监测规范 第 4 部分：海水分析》（GB 17378.4-2007 /5.1）	原子荧光光度计 AFS-8520	0.000007mg/L
砷	《海洋监测规范 第 4 部分：海水分析》（GB 17378.4-2007 /11.1）	原子荧光光度计 AFS-8520	0.0005mg/L
铜	《海洋监测规范 第 4 部分：海水分析》（GB 17378.4-2007/ 6.1）	原子吸收分光光度计 iCE3500	0.0002mg/L
铅	《海洋监测规范 第 4 部分：海水分析》（GB 17378.4-2007 /7.1）	原子吸收分光光度计 iCE3500	0.00003mg/L
锌	《海洋监测规范 第 4 部分：海水分析》（GB 17378.4-2007/9.1）	原子吸收分光光度计 TAS-990AFG	0.0031mg/L
镍	《海洋监测规范 第 4 部分 海水分析》（GB 17378.4-2007 /42）	原子吸收分光光度计 iCE3500	0.0005mg/L
镉	《海洋监测规范 第 4 部分：海水分析》（GB 17378.4-2007 /8.1）	原子吸收分光光度计 iCE3500	0.00001mg/L
总铬	《海洋监测规范 第 4 部分：海水分析》（GB 17378.4-2007 /10.1）	原子吸收分光光度计 iCE3500	0.0004mg/L
水温	《海洋监测规范 第 4 部分：海水分析》GB 17378.4-2007/25.1）	水温计	——
氟化物	《水质 氟化物的测定 离子选择电极法》（GB/T 7484-1987）	离子计 PXSJ-216F	0.05mg/L
六价铬	《水质 六价铬的测定 二苯碳酰二肼分光光度法》（GB/T 7467-1987）	紫外可见分光光度计 UV3660	0.004mg/L

5.5.3.4 评价标准

按照《广东省近岸海域环境功能区划》（粤府办〔1999〕68 号），Z1、Z2、Z3、Z4、Z5、Z6、Z8、Z9、Z10、Z11、Z14 站位执行《海水水质标准》（GB3097-1997）的第三类标准。

除此外，Z7、Z12、Z13 站位所在海域未划定近岸海域环境功能区划，根据《广东省海岸带及海洋空间规划（2021-2035 年）》的功能分区，对照《海水水质标准》（GB3097-1997）中不同海域的使用功能、保护目标和质量分类，选取对应的海洋环境质量标准，Z7、Z13 站位位于交通运输用海区，故 Z7、Z13 站位执行《海水水质标准》（GB3097-1997）的第三类标准；Z12 站位位于海洋预留区，其管控要求包括兼容游憩用海、特殊用海、交通运输用海、工矿通信用海功能，故 Z12 站位执行《海水水质标准》（GB3097-1997）的第三类标准。

5.5.3.5 评价方法

同 5.5.2.3 章节。

5.5.3.6 监测结果与评价

根据评价模式并结合海水水质标准，分别对监测数据依据海水水质进行评价，结果表明，14 个调查站位中各站位均出现活性磷酸盐、无机氮超标，其中，活性磷酸盐的超标倍数在 0.15~0.83 之间，最大超标倍数为 0.83，出现在 Z12 站位；无机氮的超标倍数在 4.15~6.65 之间，最大超标倍数为 6.65，出现在 Z2 站位，其余监测因子水质现状均能达到《海水水质标准》（GB3097-1997）中第三类标准限值要求。

主要超标因子为无机氮和活性磷酸盐，其属于广东省近岸海域海水中的主要环境问题之一，出现超标原因主要为陆地排水对其造成的影响。根据项目工程分析，项目建成后不会在附近海域设置排污口进行排污，项目的建设基本不会对海域水质造成影响。

综上，本次调查海域水质主要超标因子为无机氮和活性磷酸盐，其属于广东省近岸海域海水中的主要环境问题之一，出现超标原因主要为陆地排水对其造成的影响。根据项目工程分析，项目建成后不会在附近海域设置排污口进行排污，项目的建设基本不会对海域水质造成影响。

5.5.4 海洋水质现状调查结论

根据《2024 年广州市生态环境状况公报》，2024 年广州市近岸海域海水环境质量稳步改善。海水中 pH 值、溶解氧、化学需氧量和石油类浓度符合《海水水质标准》（GB 3097-1997）第一类标准；活性磷酸盐浓度符合第二类标准；无机氮浓度为 1.47 毫克/升，同比下降 21.4%，达到省年度考核目标。

根据对项目所在海域常规监测数据调查，2022 年-2024 年期间，5 个近岸海域国控站位水质类别均属于劣四类，项目所在海域的海水水质整体变化情况较稳定。根据 2025 年 4 月 28 日~30 日广东智环创新环境科技有限公司对项目所在海域环境质量现状进行调查结果表明，14 个调查站位中各站位均出现活性磷酸盐、无机氮超标，其中，活性磷酸盐的超标倍数在 0.15~0.83 之间，最大超标倍数为 0.83，出现在 Z12 站位；无机氮的超标倍数在 4.15~6.65 之间，最大超标倍数为 6.65，出现在 Z2 站位，其余监测因子水质现状均能达到《海水水质标准》（GB3097-1997）中第三类标准限值要求。

综上，本次调查海域水质主要超标因子为无机氮和活性磷酸盐，其属于广东省近岸海域海水中的主要环境问题之一，出现超标原因主要为陆地排水对其造成的影响。根据

项目工程分析，项目建成后不会在附近海域设置排污口进行排污，项目的建设基本不会对海域水质造成影响。

5.6 海洋沉积物质量现状调查与评价

5.6.1 调查站位与内容

详见 5.5.3.1 章节。

5.6.2 监测项目

水分（含水率）、pH、粒度、硫化物、石油类、有机碳、汞、铜、铅、镉、锌、铬、砷，共 13 项。

5.6.3 采样及分析方法

（1）采样方法

样品采集和保存方法按照《海洋监测规范第 3 部分：样品采集、贮存与运输》（GB17378.3-2007）《水质采样技术指导》（HJ494-2009）的要求进行。

（2）分析方法

表 5.6-1 检测方法及仪器

检测项目	依据的标准（方法）名称及编号	仪器设备	检出限
水分（含水率）	《海洋监测规范第 5 部分：沉积物分析》 （GB17378.5-2007/19）	电子天平 ATY124、电子天平 AUW120D	0.1%
粒度	《海洋调查规范第 8 部分海洋地质地球物理调查》 （GB/T12763.8-2007/6.3）	电子天平 JJ224BF	——
石油类	《海洋监测规范第 5 部分：沉积物分析》 （GB17378.5-2007/13.2）	紫外可见分光光度计 UV3660	3.0mg/kg
硫化物	《海洋监测规范第 5 部分：沉积物分析》 （GB17378.5-2007/17.1）	紫外可见分光光度计 UV3660	0.3mg/kg
有机碳	《海洋监测规范第 5 部分：沉积物分析》 （GB17378.5-2007/18.1）	滴定管	0.1%
汞	《海洋监测规范第 5 部分：沉积物分析》 （GB17378.5-2007/5.1）	原子荧光光度计 AFS-8520	0.002mg/kg
砷	《海洋监测规范第 5 部分：沉积物分析》 （GB17378.5-2007/11.1）	原子荧光光度计 AFS-8520	0.06mg/kg
铜	《海洋监测规范第 5 部分：沉积物分析》 （GB17378.5-2007/6.2）	原子吸收分光光度计 TAS-990AFG	2.0mg/kg
锌	《海洋监测规范第 5 部分：沉积物分析》 （GB17378.5-2007/9.1）	原子吸收分光光度计 TAS-990AFG	6.0mg/kg
铬	《海洋监测规范第 5 部分：沉积物分析》 （GB17378.5-2007/10.1）	原子吸收分光光度计 iCE3500	2.0mg/kg

检测项目	依据的标准（方法）名称及编号	仪器设备	检出限
铅	《海洋监测规范第 5 部分：沉积物分析》 (GB17378.5-2007/7.1)	原子吸收分光光度计 iCE3500	1.0mg/kg
镉	《海洋监测规范第 5 部分：沉积物分析》 (GB17378.5-2007/8.1)	原子吸收分光光度计 iCE3500	0.04mg/kg
pH	《海洋调查规范第 8 部分：海洋地质地球物理调查》(GB/T12763.8-2007/6.7.2)	pH 计 PHS-3C	——

5.6.4 评价标准和分析方法

(1) 评价方法

采用单项参数标准指数法计算沉积物的质量指数，即应用公式

$$Pi=Ci/Csi$$

式中：

Pi ——第 i 种评价因子的质量指数；

Ci ——第 i 种评价因子的实测值；

Csi ——第 i 种评价因子的标准值。

沉积物评价因子的标准指数 >1 ，则表明该项指标已超过了规定的沉积物质量标准。

(2) 评价标准

采用海洋沉积物质量标准（GB18668-2002）进行评定。

海洋沉积物质量评价依据《广东省海岸带及海洋空间规划（2021-2035 年）》（粤自然资发〔2025〕1 号）中划定的海洋空间功能类型，参照《海洋沉积物质量》（GB 18668-2002）对不同海域的使用功能、保护目标及质量分类要求，严格执行对应标准限值。对于沉积物质量标准的执行原则，以高于对应海域海水水质标准一级的原则进行管控，且最高标准限值对应一类沉积物质量标准。详见表 5.5-4。Z7、Z13 站位所在的海洋空间功能分区为交通运输用海区，管控要求包括可兼容工业、海洋保护修复及海岸防护工程等用海，故 Z7、Z13 站位执行海洋沉积物质量第二类标准；Z12 站位所在的海洋空间功能分区为海洋预留区，其管控要求包括兼容游憩用海、特殊用海、交通运输用海、工矿通信用海功能，故 Z12 站位执行海洋沉积物质量第二类标准。

5.6.5 监测结果与评价

根据监测结果分析，12 个调查站位中部分站位出现硫化物、铜超标情况，其中，硫化物的超标倍数为 0.61，仅出现在 Z8 站位；铜的超标倍数为 0.31 和 0.32，最大超标倍数 0.32 出现在 C2 站位，除上述外，其余监测因子指标均能达到《海洋沉积物质量》（GB

18668-2002) 第二类标准限值要求。超标原因可能与项目周边存在排污活动、陆源径流和港口活动等多方面影响。根据项目工程分析,项目建成后不会在附近海域设置排污口进行排污,项目的建设基本不会对海洋沉积物造成影响。

5.7 海洋生物质量现状调查与评价

5.7.1 调查站位与内容

详见 5.5.3.1 章节。

5.7.2 监测项目

海洋生物体质量:总汞、铜、铅、锌、铬、镉、砷、石油烃。

5.7.3 采样及分析方法

海洋生物样品以贝类、鱼类、甲壳类和软体类为主,选取(1~2)种经济种进行生物体质量检测。样品从拖网渔获中采集。

表 5.7-1 海洋生物体质量分析测试方法

序号	检测项目	检测方法标准	仪器设备/型号	方法检出限
1	总汞	《海洋监测规范第 6 部分:生物体分析》 (GB17378.6-2007/5.1)	原子荧光光度计 AFS-8520	0.002mg/kg
2	砷	《海洋监测规范第 6 部分:生物体分析》 (GB17378.6-2007/11.1)	原子荧光光度计 AFS-8520	0.2mg/kg
3	铜	《海洋监测规范第 6 部分:生物体分析》 (GB17378.6-2007/6.3)	原子吸收分光光度计 TAS-990AFG	2.0mg/kg
4	锌	《海洋监测规范第 6 部分:生物体分析》 (GB17378.6-2007/9.1)	原子吸收分光光度计 TAS-990AFG	0.4mg/kg
5	铅	《海洋监测规范第 6 部分:生物体分析》 (GB17378.6-2007/7.1)	原子吸收分光光度计 iCE3500	0.04mg/kg
6	镉	《海洋监测规范第 6 部分:生物体分析》 (GB17378.6-2007/8.1)	原子吸收分光光度计 iCE3500	0.005mg/kg
7	铬	《海洋监测规范第 6 部分:生物体分析》 (GB17378.6-2007/10.1)	原子吸收分光光度计 iCE3500	0.04mg/kg
8	石油烃	《海洋监测规范》第 6 部分:生物体分析 (GB17378.6-2007/13)	荧光分光光度计 960	0.2mg/kg

5.7.4 评价标准和分析方法

(1) 评价标准

对于海洋贝类(双壳类)的生物质量评价,依据《海洋生物质量》(GB 18421-2001)中规定的相应标准限值开展。其他软体动物、甲壳动物及定居性鱼类等生物体内的重金

属、石油烃污染指标评价，则参照《环境影响评价技术导则 海洋生态环境》（HJ 1409-2025）附录 C 所列标准执行。项目调查站位中 Z1、Z8、Z10 站位所处的近岸海域功能区为狮子洋、伶仃洋咸淡水综合功能区，故 Z1、Z8、Z10 站位执行《海洋生物质量》（GB18421-2001）第二类标准。

（2）评价方法

生物体质量评价方法采用单因子指数法，生物体质量的单项污染指数的计算公式如下：

$$S_{ij} = \frac{C_{ij}}{C_{j,s}}$$

式中：

S_{ij} ——第 i 站评价因子 j 的标准指数；

C_{ij} ——第 i 站评价因子 j 的调查浓度值；

$C_{j,s}$ ——评价因子 j 的评价标准值。

5.7.5 监测结果与评价

从渔业资源拖网采集的生物样品中选取当地代表性生物鲛、齿鲳、日本蟳和近江巨牡蛎作为生物质量评价对象。调查海域生物体种类为鱼类、甲壳类和双壳贝类。

执行《环境影响评价技术导则 海洋生态环境》（HJ1409-2025）3 个调查站位中，部分站位中出现铅、砷超标情况，其中，铅的超标倍数为 0.33，仅出现在 Z8 站位；砷的超标倍数为 0.30 和 0.80，最大超标倍数 0.80 出现在 Z8 站位，除上述外，其余监测因子指标均能达到《环境影响评价技术导则 海洋生态环境》（HJ1409-2025）中的限值标准。

执行《海洋生物质量》（GB18421-2001）第二类标准的 Z10 站位近江巨牡蛎生物质量出现铜、锌超标的情况，超标倍数分别为：2.34、2.374，其余监测因子均能达到《海洋生物质量》（GB18421-2001）第二类限值标准。

由前文分析，可知项目场地邻近水域存在从开展常规监测开始已出现水质超标现象，超标原因可能与流域内存在排污活动、陆源径流和港口活动等多方面影响，故导致项目所在区域内污染物在海洋生物中滞留。根据项目工程分析，项目建成后不会在附近海域设置排污口进行排污，项目的建设基本不会对海洋沉积物造成影响。

5.8 海洋生态现状调查与评价

5.8.1 调查站位与内容

详见 5.5.3.1 章节。

5.8.2 监测项目

（1）叶绿素 a、初级生产力浓度范围、分布特点；

(2) 浮游植物、浮游动物、游泳动物(含鱼卵仔鱼)、底栖生物(含污损生物)的总物种数、单站物种数、优势种及优势度、生物量、密度(丰度)、物种多样性指数、物种丰富度指数、物种均匀度指数等;

(3) 潮间带生物的总物种数、单站物种数、群落特征、优势种及优势度、生物量、密度(丰度)、物种多样性指数、物种丰富度指数、物种均匀度指数等。

5.8.3 采样及分析方法

叶绿素 a: 采用容积为 5L 的有机玻璃采水器采集表层、中层和底层海水的水样, 深度按照《海洋监测规范》(GB17378-2007) 有关技术要求进行划分。样品采集后立即取 500mL~2L 海水样品, 加入 3mL 碳酸镁悬浮液, 混匀, 用玻璃纤维滤膜或 0.45 μ m 的纤维素酯微孔滤膜过滤, 过滤负压不超过 50kPa。过滤后的滤膜如不立即测定应抽干、对折, 再套上一张滤膜, 遮光冷藏保存(低于 1 $^{\circ}$ C)。

浮游植物: 用浅水 III 型浮游生物网(网口内径 37cm, 面积 0.1m²、筛绢孔径为 0.077mm) 由底层至表层垂直拖网采集样品, 底层为距海底 2m 的水层。拖网速度: 落网为 0.5m/s, 起网为 0.5m/s~0.8m/s。样品浓缩后用 5% 福尔马林固定, 然后带回实验室进行鉴定和计数。

浮游动物: 采用浅水 I 型浮游生物网(网口直径为 50cm, 网口面积为 0.2m², 网长 145cm, 筛绢孔径约为 0.505mm), 从底层至表层进行垂直拖网采集样品, 底层为距海底 2m 的水层。拖网速度: 落网为 0.5m/s, 起网为 0.5m/s~0.8m/s。样品浓缩后用 5% 的甲醛(福尔马林) 溶液固定, 带回实验室进行种类鉴定和计数。

底栖生物: 定量样品采用 0.07m² 抓斗式采泥器, 在每站位连续采集样品 3 次, 经两层套筛分离淘洗(上层套筛孔径为 0.5mm, 下层套筛孔径为 0.042mm), 收集生物样品用 5% 福尔马林固定带回实验室进行种类鉴定、计数和称重等工作, 并计算多样性指数及均匀度。

潮间带生物: 1) 定性采样在高、中、低潮区分别采 1 个样品, 并尽可能将该站附近出现的动植物种类收集齐全。2) 滩涂定量采样用面积为 25cm \times 25cm 的定量框, 礁石定量采样用面积为 10cm \times 10cm 的定量框; 取样时先将定量框插入滩涂内, 观察框内可见的生物和数量, 再用铁铲清除挡板外侧的泥沙, 拔去定量框, 铲取框内样品, 若发现底层仍有生物存在, 应将采样器再往下压, 直至采不到生物为止。将采集的框内样品置于漩涡分选装置或过筛器中淘洗。3) 对某些生物栖息密度很低的地带, 可采用 5m \times 5m 的

面积内计数（个数或洞穴数），并采集其中的部分个体称重，再换算成生物量。

表 5.8-1 海洋生态分析测试方法

检测项目	检测方法标准	仪器设备/型号	方法检出限
叶绿素 a	《海洋监测规范第 7 部分：近海污染生态调查和生物监测》（GB17378.7-2007/8.2）	紫外可见分光光度计/L5	0.031μg/L
浮游生物生态调查（浮游植物）	《海洋监测规范第 7 部分：近海污染生态调查和生物监测》（GB17378.7-2007/5）	生物显微镜/CX21	/
浮游生物生态调查（浮游动物）	《海洋监测规范第 7 部分：近海污染生态调查和生物监测》（GB17378.7-2007/5）	体视显微镜/SMZ745 生物显微镜/CX33 电子天平/BSM -220.3	/
鱼类浮游生物	《海洋调查规范第 6 部分：海洋生物调查》GB/T12763.6-2007/9）	体视显微镜/SMZ745	/
大型底栖生物调查	《海洋监测规范第 7 部分：近海污染生态调查和生物监测》（GB17378.7-2007/6）	体视显微镜/SZ61 电子天平/BSM -220.3	/
潮间带生物	《海洋监测规范第 7 部分：近海污染生态调查和生物监测》（GB17378.7-2007/7）	体视显微镜/SZ61 电子天平/BSM -220.3	/
游泳动物	《海洋调查规范第 6 部分：海洋生物调查》GB/T12763.6-2007/14）	电子天平/BSM-2200.2	/

5.8.4 评价标准和分析方法

（1）初级生产力

初级生产力采用叶绿素法，按照 Cadee 和 Hegeman（1974）提出的简化公式估算：

$$P=CaQLt/2$$

式中：

P —初级生产力（ $\text{mg}\cdot\text{C}/\text{m}^2\cdot\text{d}$ ）；

Ca —表层叶绿素 a 含量（ mg/m^3 ）；

Q —同化系数（ $\text{mg}\cdot\text{C}/(\text{mgChl-a}\cdot\text{h})$ ），根据以往调查结果，这里取 3.7；

L —真光层的深度（m）， $L=\text{透明度}\times 3$ ，如水深小于三倍透明度值， $L=\text{水深}$ ；

t —白昼时间（h），调查期间白昼时间为 12.6 小时。

（2）丰富度指数

丰富度是表示群落（或样品）中种类丰富程度的指数。其计算公式有多种，本标准采用马卡列夫（Margalef, 1958）的计算式如下所示：

$$d = \frac{(S-1)}{\log_2 N}$$

式中：

d ——丰富度；

S ——样品中的种类总数；

N ——样品中的生物总个体数。

（3）多样性指数

多样性指数是反映群落种类多样性的数学模式也有许多，本标准采用种类和数量信息函数表示的香农韦弗（*Shannon-weaver*, 1963）多样性指数。计算式如下所示：

$$H' = - \sum_{i=1}^S P_i \log_2 P_i$$

式中：

H' ——种类多样性指数；

S ——样品中的种类总数；

P_i ——第 i 种的个体数与总个体数的比值。

（4）均匀度指数

该指数是皮诺（*Poelou*, 1966）提出，计算式如下所示：

$$J = H' / H_{max}$$

$$H_{max} = \log_2 S$$

式中：

J ——均匀度；

H' ——种类多样性指数；

H_{max} ——为 $\log_2 S$ ，表示多样性指数的最大值， S 为样品中总种类数。

（5）优势种

按照优势度 $Y \geq 0.02$ 来确定优势种，计算式如下所示：

$$Y = \frac{n_i}{N} \cdot f_i$$

式中：

N_i ——第 i 种的个体数量；

N ——某站总生物数量；

f_i ——某种生物的出现频率。

本报告认定优势度 $Y \geq 0.02$ 的物种为优势种。

（6）相对重要性指数（*IRI*）

对鱼类进行相对重要性指数评价，相对重要性指数（*IRI*）的计算公式为：

$$IRI = (N + W) F$$

式中：

N ——某一种类的尾数占渔获总尾数的百分比，（%）；

W ——某一种类的重量占渔获总重量的百分比，（%）；

F ——某一种类出现的站位数占调查总站位数的百分比，（%）。

本报告认定相对重要性指数 $IRI \geq 1000$ 的物种为优势种。

5.8.5 监测结果与评价

5.8.5.1 叶绿素 a 及初级生产力

5.8.5.1.1 叶绿素 a

调查海域表层叶绿素 a 值在(0.395~0.750) $\mu\text{g/L}$, 表层叶绿素 a 平均值为 0.564 $\mu\text{g/L}$; 底层叶绿素 a 值在 (0.456~0.555) $\mu\text{g/L}$, 底层叶绿素 a 平均值为 0.517 $\mu\text{g/L}$ 。

5.8.5.1.2 初级生产力

采用该海域表层叶绿素 a 值来进行初级生产力统计, 调查海域初级生产力范围为 (28.57~73.42) $\text{mg}\cdot\text{C}/\text{m}^2\cdot\text{d}$, 平均值为 48.36 $\text{mg}\cdot\text{C}/\text{m}^2\cdot\text{d}$ 。

5.8.5.2 浮游植物

5.8.5.2.1 种类组成

本次生态调查海域共鉴定出浮游植物 94 种, 隶属于 6 大门类; 其中以硅藻门为主, 有 70 种, 占浮游植物总种数的 74.47%; 绿藻门有 12 种, 占总种数的 12.77%; 蓝藻门有 6 种, 占总种数的 6.38%; 甲藻门有 3 种, 占总种数的 3.19%; 隐藻门有 2 种, 占总种数的 2.13%; 裸藻门有 1 种, 占总种数的 1.06%。

各站位的浮游植物种类的变化范围为 28 种~41 种, 均值为 32 种, 总体看来, 浮游植物在各站位空间分布较不均匀。其中 Z6 号站浮游植物种类数最多, 有 41 种; 其次是 Z1 号站, 有 36 种; Z9 和 Z14 号站最少, 均有 28 种; 其余站位浮游植物种类数介于 30 种~32 种之间。

5.8.5.2.2 数量分布

本次调查浮游植物密度空间分布该调查海域的浮游植物平均密度为 $1.32\times 10^5 \text{cells}/\text{m}^3$, 各站位浮游植物密度处于 ($3.82\times 10^4\sim 3.49\times 10^6$) cells/m^3 之间, 从此可见, 各站位间浮游植物密度分布较不均匀; 其中, Z9 号站浮游植物的密度最高, 为 $3.49\times 10^6 \text{cells}/\text{m}^3$; 其次是 Z8 号站, 其浮游植物密度为 $1.16\times 10^6 \text{cells}/\text{m}^3$; Z14 号站浮游植物密度最低, 仅为 $3.82\times 10^4 \text{cells}/\text{m}^3$; 其余站位浮游植物密度介于 ($8.28\times 10^5\sim 4.83\times 10^5$) cells/m^3 。

5.8.5.2.3 优势种及栖息密度分布

按照优势度 $Y\geq 0.02$ 来确定本次调查海域浮游植物优势种有 7 个, 分别是为拟旋链角毛藻 *Chaetoceros pseudocurvisetus*、罗氏角毛藻 *Chaetoceros lauderi*、菱形藻属 *Nitzschiasp.*、中肋骨条藻 *Skeletonema costatum*、颗粒沟链藻 *Aulacoseira granulata*、海链

藻属 *Thalassiosirasp* 和舟形藻属 *Naviculasp*。其中,拟旋链角毛藻优势度最高,为 0.222;其次是罗氏角毛藻,为 0.158。

5.8.5.2.4 多样性水平

调查海域浮游植物 Shannon-Wiener 多样性指数 (H') 和 Pielou 均匀度指数 (J) 如下表所示。Shannon-Wiener 多样性指数 (H') 范围处于 2.18~4.24 之间,平均值为 3.25;多样性指数最高值出现在 Z6 号站,为 4.24;最低值出现在 Z4 号站,其值为 2.18。Pielou 均匀度指数 (J) 变化范围在 0.44~0.79 之间,平均值为 0.65;最高值出现在 Z6 号站,为 0.79;S12 号站均匀度最低,为 0.44。Margalef 丰富度指数 (d) 变化范围在 1.41~2.27 之间,平均值为 1.69;最高值出现在 Z6 号站,为 2.27;Z4 号站丰富度指数最低,为 1.41。

5.8.5.3 浮游动物

5.8.5.3.1 种类组成

经鉴定,本次调查海域发现浮游动物由 5 大类群组成,共计 23 种。其中浮游幼体的种数最多,有 9 种,占浮游动物总种数的 39.13%;桡足类有 7 种,占总种数的 30.43%;刺胞动物有 4 种,占总种数的 17.39%;毛颚类有 2 种,占总种数的 8.70%;栉水母动物有 1 种,各占总种数的 4.35%。

其中 Z1 号站浮游动物种类数最多,有 17 种;其次是 Z4 号站和 Z8 号站,其浮游动物种类数均有 16 种;Z9 号站和 Z10 最少,均有 8 种;其余站位浮游动物种类数介于 10 种~15 种之间;可见该调查海域内浮游动物种类空间分布较不均匀。

从图可以看出,本次调查中桡足类和浮游幼体出现率最高,均为 100%;栉水母动物出现率为 66.67%;刺胞动物和毛颚类出现率均为 44.44%。

5.8.5.3.2 数量分布

本次调查海域范围浮游动物密度分布如下表所示,各站位浮游动物平均密度为 1062.86ind/m³,最大浮游动物密度出现在 Z4 号站,其值为 2214.46ind/m³,其次是 Z10 号站,其值为 1593.10ind/m³,Z11 号站浮游动物密度最低,为 277.77ind/m³,其余站位浮游动物密度介于 (621.41~1336.35) ind/m³ 之间,可见调查海域内浮游动物密度空间分布不均匀。

本次调查浮游动物平均密度为 1062.86ind/m³,桡足类和浮游幼体类群是调查海域内浮游动物主要构成类群,其中桡足类平均密度为 809.26ind/m³,占浮游动物总平均密度

的 76.14%，浮游幼体平均密度为 $205.18\text{ind}/\text{m}^3$ ，占 19.30%，栉水母动物平均密度为 $40.69\text{ind}/\text{m}^3$ ，占 3.83%，刺胞动物平均密度为 $5.50\text{ind}/\text{m}^3$ ，占 0.52%；毛颚类平均密度为 $2.23\text{ind}/\text{m}^3$ ，占 0.21%。

5.8.5.3.3 生物量

浮游动物生物量，全部 9 个站位平均生物量为 $480.813\text{mg}/\text{m}^3$ ，变化范围为 $(27.778\sim 2345.455)\text{mg}/\text{m}^3$ ，可见浮游动物生物量空间分布不均匀，其中 Z1 站位生物量最高，为 $2345.455\text{mg}/\text{m}^3$ ；其次是 Z8 站位其值为 $753.767\text{mg}/\text{m}^3$ ，Z11 站位生物量最低，仅为 $27.778\text{mg}/\text{m}^3$ ，其余站位生物量介于 $(39.286\sim 536.607)\text{mg}/\text{m}^3$ 之间。

5.8.5.3.4 优势种类及其数量分布

按照优势度 $Y \geq 0.02$ 来确定本次调查的浮游动物优势种类，共得出 6 种种类，分别是：短尾类幼体 *Brachyuralarvae*、球型侧腕水母 *Pleurobrachiaglobosa*、太平洋纺锤水蚤 *Acartiapacifica*、右突歪水蚤 *Tortanusdextrilobatus*、长尾类幼体 *Macruralarvae*、中华异水蚤 *Acartiellasinensis*。其中，太平洋纺锤水蚤优势度最高，为 0.415；其次是右突歪水蚤，为 0.180。

5.8.5.3.5 多样性水平

该海域浮游动物种类多样性水平计算结果见下表。其中，调查海域浮游动物 Shannon-Wiener 多样性指数 (H') 变化范围在 1.25~2.86 之间，平均值为 2.27；多样性指数最高值出现在 Z13 号站，为 2.86；最低值出现在 Z4 号站，其值为 1.25。Pielou 均匀度指数 (J) 变化范围在 0.31~0.80 之间，平均值为 0.65，最高值出现在 Z10 号站，为 0.80，Z4 号站均匀度最低，为 0.31。Margalef 丰富度指数 (d) 变化范围在 0.71~1.67 之间，平均值为 1.10，最高值出现在 Z1 号站，为 1.67，Z10 号站丰富度指数最低，为 0.71。

5.8.5.4 大型底栖生物

5.8.5.4.1 种类组成

本次调查鉴定出大型底栖生物由 7 大类群组成，共计 27 种，其环节动物的种数最多，有 11 种，各占大型底栖生物总种数的 40.74%，软体动物有 8 种，占总种数的 29.63%；节肢动物有 3 种，占总种数的 11.11%，棘皮动物有 2 种，占总种数的 7.41%，纽形动物、蠕虫动物和帚虫动物均有 1 种，各占总种数的 3.70%。

在本次调查中软体动物出现率为 88.89%，环节动物出现率为 55.56%，节肢动物出现率均为 33.33%，棘皮动物、纽形动物、帚虫动物出现率均为 22.22%，蠕虫动物出现

率为 11.11%。其中 Z9 号站大型底栖生物种类数最多，有 11 种，其次是 Z13 号站，有 10 种，Z4 号站未发现大型底栖生物；其余站位底栖生物种类介于 1 种~8 种之间。

5.8.5.4.2 数量分布

本次调查海域的大型底栖生物栖息密度变化范围为（0~185.71）ind/m²，平均栖息密度为 64.54ind/m²，其中 Z13 号站底栖生物栖息密度最高，为 185.71ind/m²，其次是 Z11 号站其底栖生物栖息密度为 171.43ind/m²，底栖生物栖息密度最低的是 Z4 号站，未发现大型底栖生物密度为 0ind/m²，其余站位栖息密度介于（4.76~71.41）ind/m² 之间。

在大型底栖生物各类群的栖息密度组成中，以环节动物类群栖息密度为主，平均栖息密度为 33.86ind/m²，占该海域内大型底栖生物平均栖息密度的 52.46%，变化范围介于（0~161.90）ind/m² 之间；节肢动物平均栖息密度为 18.52ind/m²，占 28.69%，变化范围介于（0~152.38）ind/m² 之间；软体动物平均栖息密度为 6.35ind/m²，占 9.83%，变化范围介于（0~19.05）ind/m² 之间；棘皮动物平均栖息密度为 2.65ind/m²，占 4.10%，变化范围介于（0~14.29）ind/m² 之间；帚虫动物平均栖息密度为 1.59ind/m²，占 2.46%，变化范围介于（0~9.52）ind/m² 之间；纽形动物平均栖息密度为 1.06ind/m²，占 1.64%，变化范围介于（0~4.76）ind/m² 之间；蠕虫动物平均栖息密度为 0.53ind/m²，占 0.82%，变化范围介于（0~4.76）ind/m² 之间。

5.8.5.4.3 生物量分布

本次调查海域内，变化范围为（0~634.752）g/m²，平均生物量为 81.745g/m²，其中 Z11 号站底栖生物的生物量最高，为 634.752g/m²，其次是 Z13 号站，其生物量为 66.267g/m²，底栖生物的生物量最低的是 Z4 号站，为 0g/m²，其余站位生物量介于（0.200~30.252）g/m² 之间。

在本次调查中，软体动物的平均生物量最高，为 67.016g/m²，占总生物量的 81.98%，该类群生物量在各站位变化范围介于（0~598.114）g/m² 之间，其次是棘皮动物类群，其平均生物量为 8.942g/m²，占总生物量的 10.94%，该类群生物量在各站位变化范围介于（0~64.133）g/m² 之间，节肢动物类群平均生物量为 5.338g/m²，占总生物量的 6.53%，变化范围介于（0~36.638）g/m² 之间，环节动物类群平均生物量为 0.632g/m²，占总生物量的 0.44%，变化范围介于（0~2.096）g/m² 之间，蠕虫动物类群平均生物量为 0.068g/m²，占总生物量的 0.08%，变化范围介于（0~0.033）g/m² 之间，纽形动物类群平均生物量为 0.014g/m²，占总生物量的 0.02%，变化范围介于（0~0.067）g/m² 之间，帚虫动物类群平

均生物量为 0.005g/m^2 ，占总生物量的 0.01% ，变化范围介于 $(0\sim0.033)\text{g/m}^2$ 之间。

5.8.5.4.4 优势种类及其数量分布

本大型底栖生物类群以优势度 $Y \geq 0.02$ 为判断依据，本次调查的优势种有 4 种，分别为巴氏钩毛虫 *Sigambrabassi*、尖叶长手沙蚕 *Magelonacincta*、丝异须虫 *Heteromastusfiliformis* 和网纹纹藤壶 *Amphibalanusreticulatus*。丝异须虫优势度最高，为 0.153 ；其次为尖叶长手沙蚕，优势度为 0.082 。

5.8.5.4.5 多样性水平

本次调查海域内的大型底栖生物 Shannon-Wiener 多样性指数 (H') 范围在 $0\sim3.37$ 之间，平均值为 1.51 ；多样性指数最高值出现在 Z9 号站，为 3.37 ；最低值出现在 Z6 号站，其值为 0 。Pielou 均匀度指数 (J) 变化范围在 $0.37\sim1.00$ 之间，平均值为 0.77 ；最高值出现在 Z14 号站，为 1.00 ；Z11 号站均匀度最低，为 0.37 ；Margalef 丰富度指数 (d) 变化范围在 $1.26\sim2.89$ 之间，平均值为 2.03 ；最高值出现在 Z9 号站，为 2.89 ；Z11 号站丰富度指数最低，为 1.26 。因 Z6 和 Z10 号站仅发现一种大型底栖生物，故无法计算其均匀度和丰富度；Z4 站位未发现底栖生物，故无多样性统计结果。

5.8.5.5 潮间带生物调查

5.8.5.5.1 种类组成

(1) 定性潮间带生物的种类组成和空间分布

经鉴定，调查断面采集到的潮间带生物经鉴定共有 4 大门类 19 种。其中，软体动物的种数最多，有 10 种，占总种数的 52.63% ；节肢动物有 7 种，占总种数的 36.84% ；脊索动物和纽形动物各有 1 种，各占总数的 5.26% 。

在断面 C1 中发现潮间带生物有 8 种，断面 C2 中发现有 9 种，在断面 C3 中，发现有 9 种。

(2) 定量潮间带生物的种类组成和空间分布

调查断面采集到的潮间带生物经鉴定共有 4 大门类 19 种。其中，软体动物的种数最多，有 10 种，占总种数的 52.63% ；节肢动物有 7 种，占总种数的 36.84% ；脊索动物和纽形动物各有 1 种，各占总数的 5.26% 。

在断面 C1 中，高潮带发现潮间带生物 5 种，中潮带 8 种，低潮带 4 种；在断面 C2 中，高潮带 6 种，中潮带 6 种，低潮带 5 种；在断面 C3 中，高潮带 4 种，中潮带 8 种，低潮带 4 种。

5.8.5.5.2 密度分布

潮间带生物各门类的平均栖息密度中，软体动物居首位，为 $146.30\text{ind}/\text{m}^2$ ；其次节肢动物平均栖息密度为 $16.55\text{ind}/\text{m}^2$ ，再者是脊索动物平均栖息密度为 $1.04\text{ind}/\text{m}^2$ ，纽形动物平均栖息密度最低，为 $0.59\text{ind}/\text{m}^2$ 。调查断面的潮间带生物平均生物量以软体动物居首位，为 $174.910\text{g}/\text{m}^2$ ；节肢动物平均生物量为 $30.228\text{g}/\text{m}^2$ ，脊索动物平均生物量为 $1.443\text{g}/\text{m}^2$ ，纽形动物平均生物量最低，为 $0.026\text{g}/\text{m}^2$ 。

5.8.5.5.3 生物量及栖息密度的空间分布

3 条断面的潮间带生物栖息密度平均为 $164.48\text{ind}/\text{m}^2$ ，生物量平均为 $50.585\text{g}/\text{m}^2$ 。从调查断面的水平分布方面来看，断面 C2 的生物栖息密度最高，为 $406.00\text{ind}/\text{m}^2$ ；断面 C1 的生物栖息密度为 $55.00\text{ind}/\text{m}^2$ ；断面 C3 的生物栖息密度最低，为 $32.44\text{ind}/\text{m}^2$ ；则各断面潮间带生物栖息密度的大小顺序为：断面 C2>断面 C1>断面 C3。从调查断面的潮间带生物的生物量来看，断面 C2 的生物量最高，为 $449.873\text{g}/\text{m}^2$ ；断面 C3 的生物量为 $89.726\text{g}/\text{m}^2$ ；断面 C1 的生物量最低，为 $80.222\text{g}/\text{m}^2$ ；故各断面潮间带生物的生物量变化顺序为：断面 C2>断面 C3>断面 C1。

5.8.5.5.4 生物量及栖息密度的潮带分布

在垂直分布上，潮间带生物的栖息密度表现为低潮带最高，为 $208.00\text{ind}/\text{m}^2$ ；其次是高潮带，为 $153.00\text{ind}/\text{m}^2$ ；栖息密度最低的是中潮带，为 $132.44\text{ind}/\text{m}^2$ ；故各潮带栖息密度的大小顺序为：低潮带>高潮带>中潮带。而生物量垂直分布来看，低潮带生物量最高，为 $309.751\text{g}/\text{m}^2$ ；其次是高潮带，为 $155.727\text{g}/\text{m}^2$ ；生物量最低的是中潮带，为 $154.344\text{g}/\text{m}^2$ ；则不同潮带的生物量大小变化顺序为：低潮带>高潮带>中潮带。

5.8.5.5.5 定量潮间带生物多样性指数

潮间带生物 Shannon-Wiener 多样性指数变化范围为 0.86~2.23 之间，平均值为 1.60；多样性指数最高值出现在断面 C3 的中潮带，为 2.23；最低值为断面 C2 的高潮带，其值为 0.86。Pielou 均匀度指数 (J) 变化范围在 0.37~1.79 之间，平均值为 0.89；最高值出现在断面 C3 的高潮带，为 1.79；断面 C2 的高潮带均匀度最低，为 0.37。Margalef 丰富度指数 (d) 变化范围在 0.39~1.18 之间，平均值为 0.63；最高值出现在断面 C3 的中潮带，为 1.18；断面 C3 的高潮带的丰富度指数最低，为 0.39。

5.9 渔业资源现状调查与评价

5.9.1 调查站位与内容

详见 5.5.3.1 章节。

5.9.2 监测项目

游泳生物（含鱼卵仔鱼）的种类组成、群落特征、分布特点、物种多样性指数、生物学特征、成幼体比例，渔获量、资源密度等。

5.9.3 采样和分析方法

鱼类浮游生物：定量样品采用浅水I型浮游生物网（网口直径为 50cm，网口面积为 0.2m^2 ，网长 145cm，筛绢孔径约为 0.505mm）从底层至表层进行垂直拖网采集样品，底层为距海底 2m 的水层。拖网速度：落网为 0.5m/s，起网为 0.5m/s~0.8m/s。样品浓缩后用 5%的甲醛（福尔马林）溶液固定。定性样品采用大型浮游生物网（网口直径为 80cm，网口面积为 0.5m^2 ，网长 280cm，筛绢孔径约为 0.505mm）在海水表层（0m~3m）进行水平拖网 10min~15min，船速为 1kn~2kn，样品浓缩后用 5%的甲醛（福尔马林）溶液固定，带回实验室后将鱼卵仔鱼样品单独挑出，在解剖镜下计数和鉴定。鱼卵和仔稚鱼密度分别用粒（尾）/ m^3 表示。

游泳动物：租用渔船完成。调查船粤南沙渔 19168；网具规格：网上纲 1.5m，网口目 30mm，网囊目 20mm，网衣长 4m。渔业资源调查均按《海洋调查规范》及中华人民共和国农业部 2008 年 3 月颁布的《建设项目对海洋生物资源影响评价技术规程》进行，调查均于白天进行，每个站位拖网 1 次，每次放网 1 张，拖时约为 0.5h，拖速为 2kn。所有渔获样品均进行现场分类鉴定；对优势种类样本随机抽取一定数量进行体长、体重分布范围的测量。

5.9.4 监测结果与评价

5.9.4.1 鱼类浮游生物

5.9.4.1.1 定性调查结果

（1）种类组成

鱼卵和仔稚鱼水平拖网调查共捕获鱼卵 216 粒，仔稚鱼 698 尾。初步鉴定出 16 种，鉴定到科的有 11 种，鉴定到属的有 4 种，鉴定到种的有 1 种，存在部分鱼卵仔稚鱼无法确定种属。鲈形目的种数有 7 种，占总种数的 43.75%；鲱形目有 4 种，占总种数的 25.00%；鲻形目和鲽形目均有 2 种，各占总种数的 12.50%；颌针鱼目有 1 种，占总种

数的 6.25%。各调查站位所出现的鱼卵种类数为 1 种~5 种，所出现仔稚鱼种类数在 2 种~7 种之间。

(2) 数量分布

调查海域共捕获鱼卵数量 216 粒，密度分布范围在 (0.016~0.165) 粒/m³ 之间，平均为 0.077 粒/m³。其中 Z9 号站鱼卵密度最高，为 0.165 粒/m³；其次为 Z14 号站，为 0.136 粒/m³；Z6 和 Z10 号站鱼卵密度最低，为 0.016 粒/m³；其余站位密度介于 (0.055~0.084) 粒/m³ 之间。

本次调查所捕获的仔稚鱼数量共 698 尾，密度分布范围在 (0.013~0.674) 尾/m³ 之间，平均为 0.251 尾/m³。其中 Z10 号站仔稚鱼密度最高，为 0.674 尾/m³；其次为 Z1 号站，为 0.357 尾/m³；Z14 号站仔稚鱼密度最低，为 0.013 尾/m³；其余站位密度介于 (0.162~0.264) 尾/m³ 之间。

(3) 鱼卵主要种类及其数量分布

鱼卵调查中，数量占优势的种类有鲻科 Mugilidae 鱼卵、带鱼科 Trichiuridae 鱼卵和鰆科 Pleuronectidae 鱼卵。鲻科鱼卵平均密度为 0.033 粒/m³，占鱼卵总密度的 42.04%，出现率为 88.89%，优势度为 0.374，其密度变化范围为 (0~0.084) 粒/m³，在 Z11 号站最多；带鱼科鱼卵平均密度为 0.014 粒/m³，占鱼卵总密度的 17.65%，出现率为 55.56%，优势度为 0.098，其密度变化范围为 (0~0.052) 粒/m³，在 Z9 号站最多；鰆科鱼卵平均密度为 0.009 粒/m³，占鱼卵总密度的 11.19%，出现率为 22.22%，优势度为 0.025，其密度变化范围为 (0~0.075) 粒/m³，在 Z9 号站最多。

(4) 仔稚鱼主要种类及其数量分布

仔稚鱼调查中，数量占优势的种类有鲱科 Clupeidae 仔稚鱼、鰕虎鱼科 Gobiidae 仔稚鱼、鰺科 Theraponidae 仔稚鱼和鰻科 Blenniidae 仔稚鱼。鲱科仔稚鱼平均密度为 0.121 尾/m³，占仔稚鱼总密度的 48.03%，出现率为 100.00%，优势度为 0.480，其密度变化范围为 (0.003~0.398) 尾/m³，在 Z10 号站最多；鰕虎鱼科仔稚鱼平均密度为 0.028 尾/m³，占仔稚鱼总密度的 11.02%，出现率为 88.89%，优势度为 0.098，其密度变化范围为 (0~0.084) 尾/m³，在 Z10 号站最多；鰺科仔稚鱼平均密度为 0.029 尾/m³，占仔稚鱼总密度的 11.47%，出现率为 66.67%，优势度为 0.076，其密度变化范围为 (0~0.133) 尾/m³，在 Z8 号站最多；鰻科仔稚鱼平均密度为 0.015 尾/m³，占仔稚鱼总密度的 6.02%，出现率为 88.89%，优势度为 0.054，其密度变化范围为 (0~0.068) 尾/m³，在 Z9 号站最

多。

5.9.4.1.2 定量调查结果

(1) 种类组成

鱼卵和仔稚鱼垂直拖网调查共捕获鱼卵 35 粒，仔稚鱼 128 尾。初步鉴定出 14 种，鉴定到科的有 10 种，鉴定到属的有 3 种，鉴定到种的有 1 种，存在部分鱼卵仔稚鱼无法确定种属。鲈形目的种数有 5 种，占总种数的 35.71%；鲷形目有 4 种，占总种数的 28.57%；鲱形目有 3 种，占总种数的 21.43%；鲻形目有 2 种，占总种数的 14.29%。各调查站位所出现的鱼卵种类数为 1 种~3 种，所出现仔稚鱼种类数在 1 种~4 种之间。

(2) 数量分布

调查海域共捕获鱼卵数量 35 粒，密度分布范围在 (0~6.738) 粒/ m^3 之间，平均为 1.470 粒/ m^3 。其中 Z14 号站鱼卵密度最高，为 6.738 粒/ m^3 ；其次为 Z13 号站，为 2.679 粒/ m^3 ；Z8 号站鱼卵密度最低，为 1.711 粒/ m^3 ；Z4 号站密度为 2.105 粒/ m^3 ；其中 Z1 号站、Z6 号站、Z8 号站、Z9 号站、Z10 号站和 Z11 号站均未捕获到鱼卵。

本次调查所捕获的仔稚鱼数量共 128 尾，密度分布范围在 (0~16.234) 尾/ m^3 之间，平均为 5.264 尾/ m^3 。其中 Z6 号站仔稚鱼密度最高，为 16.234 尾/ m^3 ；其次为 Z4 号站，为 9.474 尾/ m^3 ；Z1 号站仔稚鱼密度最低，为 2.272 尾/ m^3 ；其余站位密度介于 (4.794~8.929) 尾/ m^3 之间；其中 Z9 号站、Z10 号站和 Z11 号站均未捕获到仔稚鱼。

(3) 鱼卵主要种类及其数量分布

鱼卵调查中，数量占优势的种类有鲱科 Clupeidae 鱼卵和带鱼科 Trichiuridae 鱼卵。鲱科鱼卵平均密度为 0.573 粒/ m^3 ，占鱼卵总密度的 39.00%，出现率为 22.22%，优势度为 0.087，其密度变化范围为 (0~2.679) 粒/ m^3 ，在 Z13 号站最多；带鱼科鱼卵平均密度为 0.329 粒/ m^3 ，占鱼卵总密度的 22.38%，出现率为 33.33%，优势度为 0.075，其密度变化范围为 (0~1.579) 粒/ m^3 ，在 Z4 号站最多。

(4) 仔稚鱼主要种类及其数量分布

仔稚鱼调查中，数量占优势的种类有鰕虎鱼科 Gobiidae 仔稚鱼和鲱科 Clupeidae 仔稚鱼。鰕虎鱼科仔稚鱼平均密度为 3.702 粒/ m^3 ，占鱼卵总密度的 70.33%，出现率为 66.67%，优势度为 0.469，其密度变化范围为 (0~12.987) 粒/ m^3 ，在 Z6 号站最多；鲱科鱼卵平均密度为 0.668 粒/ m^3 ，占鱼卵总密度的 12.68%，出现率为 44.44%，优势度为 0.056，其密度变化范围为 (0~2.105) 粒/ m^3 ，在 Z4 号站最多。

5.9.4.2 游泳动物

5.9.4.2.1 种类组成

经鉴定,本次调查共捕获游泳动物为 3 大类 24 种。其中,鱼类有 15 种,占总种数的 62.50%;头足类有 1 种,占总种数的 4.17%,甲壳类有 8 种,占总种数的 33.33%。

本次游泳动物调查各断面发现种类数介于 7 种~16 种之间,平均为 11 种;其中 Z9 号站发现种类数最多,有 16 种;其次是 Z4 号站,发现 14 种;Z11 站发现种类数最少,有 7 种;其他站位种类数介于 8 种~14 种之间。

5.9.4.2.2 游泳动物渔获率

本次游泳动物调查各调查站位个体渔获率介于 (50.63~99.00) ind/h 之间,平均为 73.35ind/h;其中站位 Z6 个体渔获率最高,为 99.00ind/h;其次是站位 Z13,为 88.57ind/h;站位 Z1 最低,为 50.63ind/h;其他站位个体渔获率介于 (58.00~88.57) ind/h 之间。本次游泳动物调查各调查站位重量渔获率 (0.664~1.693) kg/h 之间,平均为 1.06kg/h;其中站位 Z8 重量渔获率最高,为 1.693kg/h;其次是站位 Z6,为 1.533kg/h;站位 Z14 最低,为 0.664kg/h;其他站位重量渔获率介于 (0.731~1.533) kg/h 之间。

本次调查游泳动物平均个体渔获率和重量渔获率分别为 73.35ind/h 和 1.06kg/h;甲壳类平均个体渔获率和重量渔获率分别为 31.17ind/h 和 0.263kg/h,分别占游泳动物总平均个体渔获率的 42.49%和总平均重量渔获率的 24.74%;头足类平均个体渔获率和重量渔获率分别为 0.21ind/h 和 0.0003kg/h,分别占游泳动物总平均个体渔获率的 0.28%和总平均重量渔获率的 0.03%;鱼类平均个体渔获率和重量渔获率分别为 41.98ind/h 和 0.801kg/h,分别占游泳动物总平均个体渔获率的 57.23%和总平均重量渔获率的 75.23%。

5.9.4.2.3 游泳动物资源密度

本次调查游泳动物平均个体密度和重量密度分别为 39633.48ind/km²和 575.27kg/km²。其中,Z6 断面个体密度最高,达 53658.56ind/km²;其次是 Z8 断面,其个体密度为 49350.65ind/km²;断面 Z1 个体密度最低,为 27272.71ind/km²;其他断面个体密度范围处于 (31351.35~49350.65) ind/h 之间。从重量密度方面来看,断面 Z8 最高,达 916.100kg/km²;其次是断面 Z6,为 830.710kg/km²;断面 Z14 重量密度最低,为 358.680kg/km²;其他断面重量密度介于 (393.590~830.710) kg/km²之间。

本次调查游泳动物平均个体密度和重量密度分别为 39633.48ind/km²和 575.27kg/km²。其中,甲壳类平均个体密度和平均重量密度分别为 16842.59ind/km²和 142.35kg/km²,占

游泳动物平均个体密度和重量密度的 42.50%和 24.74%；头足类平均个体密度和平均重量密度分别为 112.23ind/km²和 0.18kg/km²，占游泳动物平均个体密度和重量密度的 0.28%和 0.03%；鱼类平均个体密度和平均重量密度分别为 22678.66ind/km²和 432.74kg/km²，占游泳动物平均个体密度和重量密度的 57.22%和 75.22%。

5.9.4.2.4 游泳动物的优势种

根据渔获物中个体大小悬殊的特点，选用 Pinkas 等提出的相对重要性指数 IRI，来分析渔获物数量组成中其生态优势种的成分，依此确定优势种。IRI 计算公式为 $IRI = (N+W) F$ 。

根据选用 Pinkas 等提出的相对重要性指数 IRI 大于 1000 为优势种，本次调查中 IRI 值大于 1000 的物种有 4 个，分别为鲮 *Lizahaematocheila*、日本蟳 *Charybdis japonica*、齿鳐 *Pellonaditchela* 和脊尾白虾 *Palaemon carinicauda*。其中鲮为第一优势种，其 IRI 值为 5017.33；其次为日本蟳，其 IRI 值为 2815.86。

5.10 环境空气质量现状调查与评价

5.10.1 达标区判定

根据生态环境部环境工程评估中心环境空气质量模型技术支持服务系统环境空气质量达标区判定(<http://data.lem.org.cn/eamds/apply/tostepone.html>)，广州市 2024 年 SO₂、NO₂、PM₁₀、PM_{2.5} 年均浓度分别为 6μg/m³、27μg/m³、37μg/m³、21μg/m³；CO₂₄ 小时平均第 95 百分位数为 0.9mg/m³，O₃ 日最大 8 小时平均第 90 百分位数为 146μg/m³；各污染物平均浓度均优于《环境空气质量标准》(GB3095-2012)中二级标准限值，2024 年广州市属于环境空气质量达标区。

根据《2024 年广州市生态环境状况公报》，南沙区属于不达标区域，超标因子为臭氧。2024 年，广州市环境空气中 PM_{2.5} 平均浓度为 21μg/m³，连续 8 年稳定达到国家环境空气质量二级标准。各行政区 PM_{2.5} 浓度空间分布特征为西部白云、海珠、荔湾区浓度相对较高；PM₁₀ 平均浓度为 37μg/m³，达到国家环境空气质量一级标准。各行政区 PM₁₀ 浓度空间分布特征为中西部城区白云、荔湾、海珠区浓度相对较高，黄埔区次之；二氧化氮平均浓度为 27μg/m³，达到国家环境空气质量一级标准(一、二级标准限值：40μg/m³)。各行政区二氧化氮浓度空间分布特征为中西部荔湾、白云、黄埔、越秀区浓度较高，天河、南沙区浓度次之，北部从化、东部增城区较低；臭氧浓度为 146μg/m³，达到国家环境空气质量二级标准。各行政区臭氧浓度空间分布呈现南高北低的特征，南沙区超标，

其余 10 个行政区达标；二氧化硫平均浓度为 $6\mu\text{g}/\text{m}^3$ ，达到环境空气质量一级标准。各行政区二氧化硫浓度均达到环境空气质量一级标准；一氧化碳浓度为 $0.9\text{mg}/\text{m}^3$ ，达到环境空气质量一级标准。各行政区一氧化碳浓度均达到环境空气质量一级标准。

5.10.2 环境空气质量现状补充监测

为了解项目所在区域环境空气质量现状，评价单位广东智环创新环境科技有限公司于 2025 年 10 月 15 日~10 月 21 日对项目所在区域开展环境空气质量监测。

(1) 监测布点和监测因子

根据《环境影响评价技术导则 大气环境》(HJ2.2-2018) 及区域环境特性，在项目码头区设置 1 个环境空气质量监测点，具体位置见下表。

表 5.10-1 环境空气质量现状监测点设置一览表

编号	监测点位	方位及距厂界距离	监测项目
A1	项目拟建范围	/	TSP

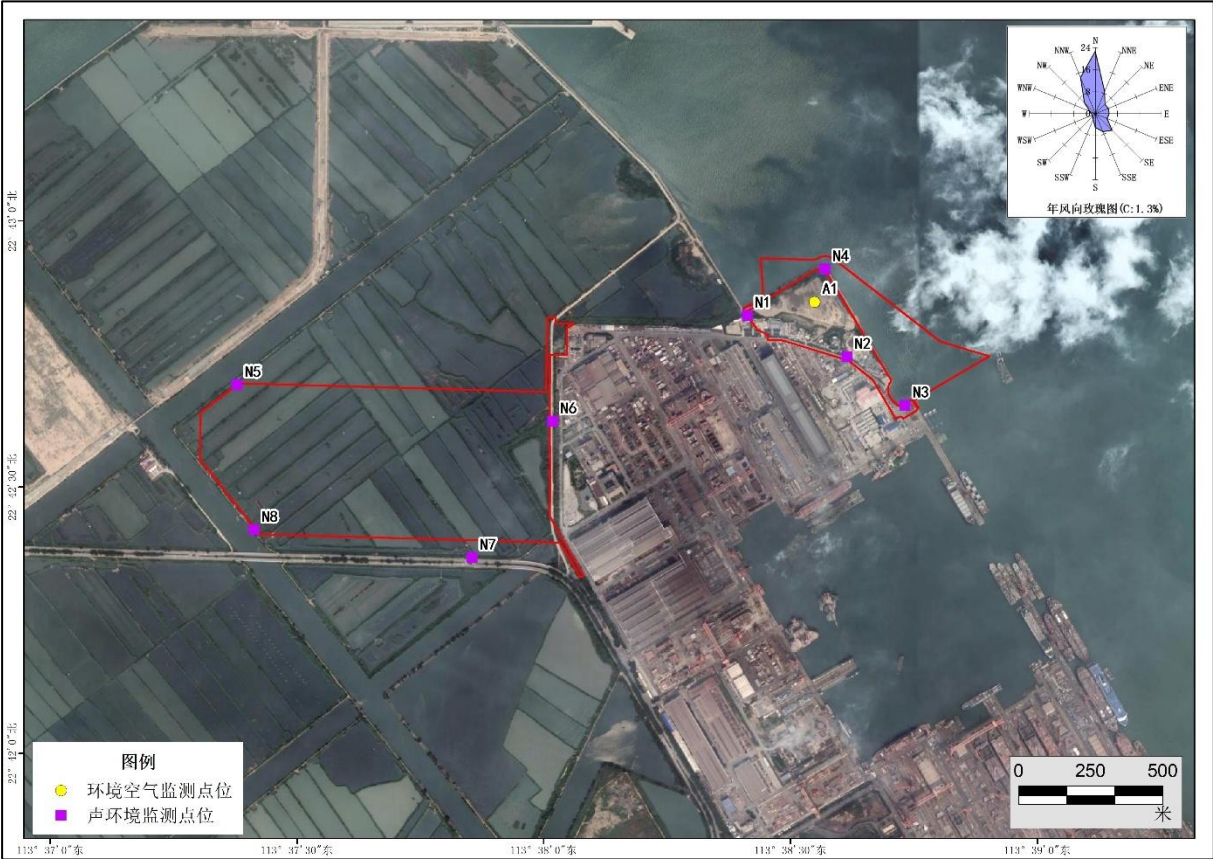


图 5.10-1 环境空气、声环境质量现状监测布点图

(2) 监测时间和频率

连续监测 7 日。

TSP 日平均浓度监测，每日采样一次，每日采样时间 24 小时。

采样时对气象条件进行同步观测，包括气温、气压、风向、风速。

(3) 检测方法、分析仪器及检出限

表 5.10-2 环境空气检测方法、分析仪器及检出限

检测项目	依据的标准（方法）名称及编号	设备名称	检出限
总悬浮颗粒物	《环境空气总悬浮颗粒物的测定重量法》（HJ1263-2022）	电子天平 EX125DZH、 恒温恒湿培养箱 SN-HWS-250B	7 $\mu\text{g}/\text{m}^3$

(4) 执行标准

项目评价区域属于环境空气二类区，总悬浮颗粒物执行《环境空气质量标准》（GB3095-2012）二级标准及其 2018 年修改单。

(5) 监测结果及分析

环境空气质量现状监测结果见表 5.10-3~表 5.10-4。根据监测结果可知，各环境空气质量监测点的环境空气质量监测指标 TSP 均能满足《环境空气质量标准》（GB3095-2012）及其 2018 年修改单二级标准。

表 5.10-3 环境空气气象参数表

采样日期	监测点位	采样时间	温度 ($^{\circ}\text{C}$)	湿度 (%RH)	气压 (kPa)	风向	风速 (m/s)	天气
2025.10.15	A1 项目 拟建范围	00:00-24:00	29.5	67	100.9	东风	1.7	晴
2025.10.16		00:00-24:00	29.3	66	100.9	东风	1.8	晴
2025.10.17		00:00-24:00	28.7	68	101.0	东风	1.9	晴
2025.10.18		00:00-24:00	29.7	65	101.1	东南风	2.0	晴
2025.10.19		00:00-24:00	28.9	67	100.9	东风	2.1	晴
2025.10.20		00:00-24:00	29.0	66	100.8	东南风	2.0	晴
2025.10.21		00:00-24:00	29.1	65	100.9	东南风	2.0	晴

表 5.10-4 其他污染物环境质量现状监测结果表

监测 点位	监测点坐标/m		污染 物	平均 时间	评价标准/ ($\mu\text{g}/\text{m}^3$)	监测浓度范围/ ($\mu\text{g}/\text{m}^3$)	最大浓 度占标 率/%	超标 率 /%	达 标 情 况
	X	Y							
A1	101.301	-128.722	TSP	24h	300	51-63	21	0	达 标

注：以项目码头中心（E113.643566，N22.713212）为原点，以正东方向为 X 轴、正北方向为 Y 轴。

5.10.3 小结

根据生态环境部环境工程评估中心环境空气质量模型技术支持服务系统环境空气质量达标区判定（<http://data.lem.org.cn/eamds/apply/tostepone.html>），2024 年，广州市属于环境空气质量达标区；根据《2024 年广州市生态环境状况公报》，南沙区属于不达标

区域，超标因子为臭氧。

根据 2025 年 10 月 15 日~10 月 21 日在项目所在区域进行的环境空气质量监测，评价区域内环境空气质量 TSP 满足相应的环境质量标准要求。

5.11 声环境质量现状调查与评价

为了解项目评价区域声环境质量现状，评价单位广东智环创新环境科技有限公司于 2025 年 10 月 14 日~10 月 15 日对项目所在区域开展声环境质量现状监测。

5.11.1 监测方案

(1) 监测布点

项目 200m 范围内无敏感点，本次主要对拟建项目四周边界及拟设抛泥区进行布点，共布设 8 个声环境监测点，详见表 5.11-1、图 5.10-1。

表 5.11-1 声环境质量现状监测点设置一览表

编号	监测点位	编号	监测点位
N1	码头泊位西侧	N5	拟设抛泥区北侧
N2	码头泊位南侧	N6	拟设抛泥区东侧
N3	码头泊位东侧	N7	拟设抛泥区南侧
N4	码头泊位北侧	N8	拟设抛泥区西侧

(2) 监测因子

等效连续 A 声级。

(3) 监测时段与频率

连续监测 2 天，每天昼间（6:00-22:00）和夜间（22:00-6:00）各 1 次。

(4) 检测方法、分析仪器及检出限

N2、N3、N6 按照《工业企业厂界环境噪声排放标准》（GB12348-2008）有关规定进行，采用环境噪声自动检测仪测量每一测点的 L_{eq} 值。

N1、N4、N5、N7、N8 按照《声环境质量标准》（GB 3096-2008）有关规定进行。

5.11.2 监测结果及分析

声环境质量现状监测结果见表 5.11-2。根据监测结果可知，码头泊位监测点 N2~N3、拟设抛泥区监测点 N6 的昼间、夜间噪声现状值均满足《工业企业厂界环境噪声排放标准》（GB12348-2008）的 4 类标准。拟设抛泥区监测点 N5、N8 的昼间、夜间噪声现状值均满足《声环境质量标准》（GB 3096-2008）的 3 类标准，码头泊位监测点 N1、N4、拟设抛泥区监测点 N7 的昼间、夜间噪声现状值均满足《声环境质量标准》（GB 3096-

2008) 的 4a 类标准。

表 5.11-2 声环境质量现状监测结果

采样日期	监测点位	检测时段	Leq 检测结果 (dB (A))	执行标准 (dB (A))	达标情况
2025.10.1 4	N1 码头泊位西侧	昼间	58	70	达标
		夜间	53	55	达标
	N2 码头泊位南侧	昼间	58	70	达标
		夜间	53	55	达标
	N3 码头泊位东侧	昼间	62	70	达标
		夜间	49	55	达标
	N4 码头泊位北侧	昼间	58	70	达标
		夜间	49	55	达标
	N5 拟设抛泥区北侧	昼间	57	65	达标
		夜间	48	55	达标
	N6 拟设抛泥区东侧	昼间	57	70	达标
		夜间	47	55	达标
	N7 拟设抛泥区南侧	昼间	57	70	达标
		夜间	46	55	达标
	N8 拟设抛泥区西侧	昼间	56	65	达标
		夜间	46	55	达标
2025.10.1 5	N1 码头泊位西侧	昼间	57	70	达标
		夜间	53	55	达标
	N2 码头泊位南侧	昼间	59	70	达标
		夜间	49	55	达标
	N3 码头泊位东侧	昼间	61	70	达标
		夜间	49	55	达标
	N4 码头泊位北侧	昼间	57	70	达标
		夜间	47	55	达标
	N5 拟设抛泥区北侧	昼间	56	65	达标
		夜间	46	55	达标
	N6 拟设抛泥区东侧	昼间	56	70	达标
		夜间	47	55	达标
	N7 拟设抛泥区南侧	昼间	57	70	达标
		夜间	46	55	达标
	N8 拟设抛泥区西侧	昼间	56	65	达标
		夜间	47	55	达标

5.12 陆域生态环境现状调查与评价

5.12.1 土地利用现状

项目利用黄埔文冲龙穴厂区现有土地及岸线进行建设。交通运输部和广东省政府已联合批复同意《广州港南沙港区规划修订方案（2035 年）》，规划明确拟建码头前沿水域包含的现状水域，以及现状陆域部分，已征询地方相关部门，均可进行开挖疏浚。

项目位于广州港南沙港区规划的龙穴岛北部挖入式港池口门段南侧，位于城镇开发边界范围内，龙穴厂区现有用地均为人工围垦而成，项目不涉及围填海，不涉及永久基本农田、生态保护红线，项目范围内没有分布天然林、公益林、湿地等生态保护目标。

根据现场踏勘及遥感调查，项目用地面积 703739m²，其中码头区用地面积为 90156m²，属其他独立建设用地；拟设陆域消纳场东侧、南侧用地面积约 613583m²，属园地、其他农用地。项目评价范围内土地利用现状主要包括其他独立建设用地、园地、其他农用地和公路用地，详见表 5.12-1、图 5.12-1 及图 5.12-2。

表 5.12-1 项目评价范围内土地利用现状

土地利用现状	面积/m ²	备注
其他独立建设用地	462127.8	
其他农用地	644855.1	
园地	665734.1	
公路用地	88001.3	

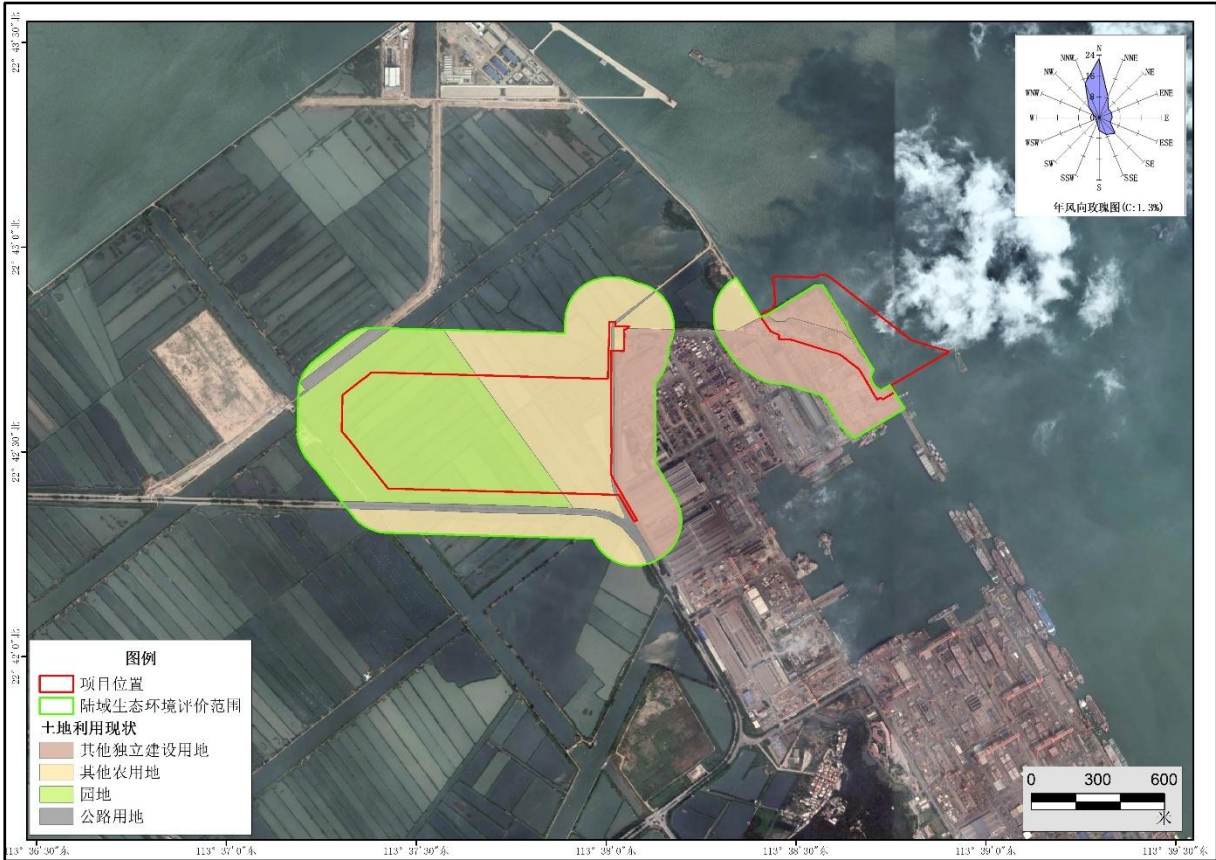


图 5.12-1 土地利用现状图



图 5.12-2 项目所在区域土地利用现状图

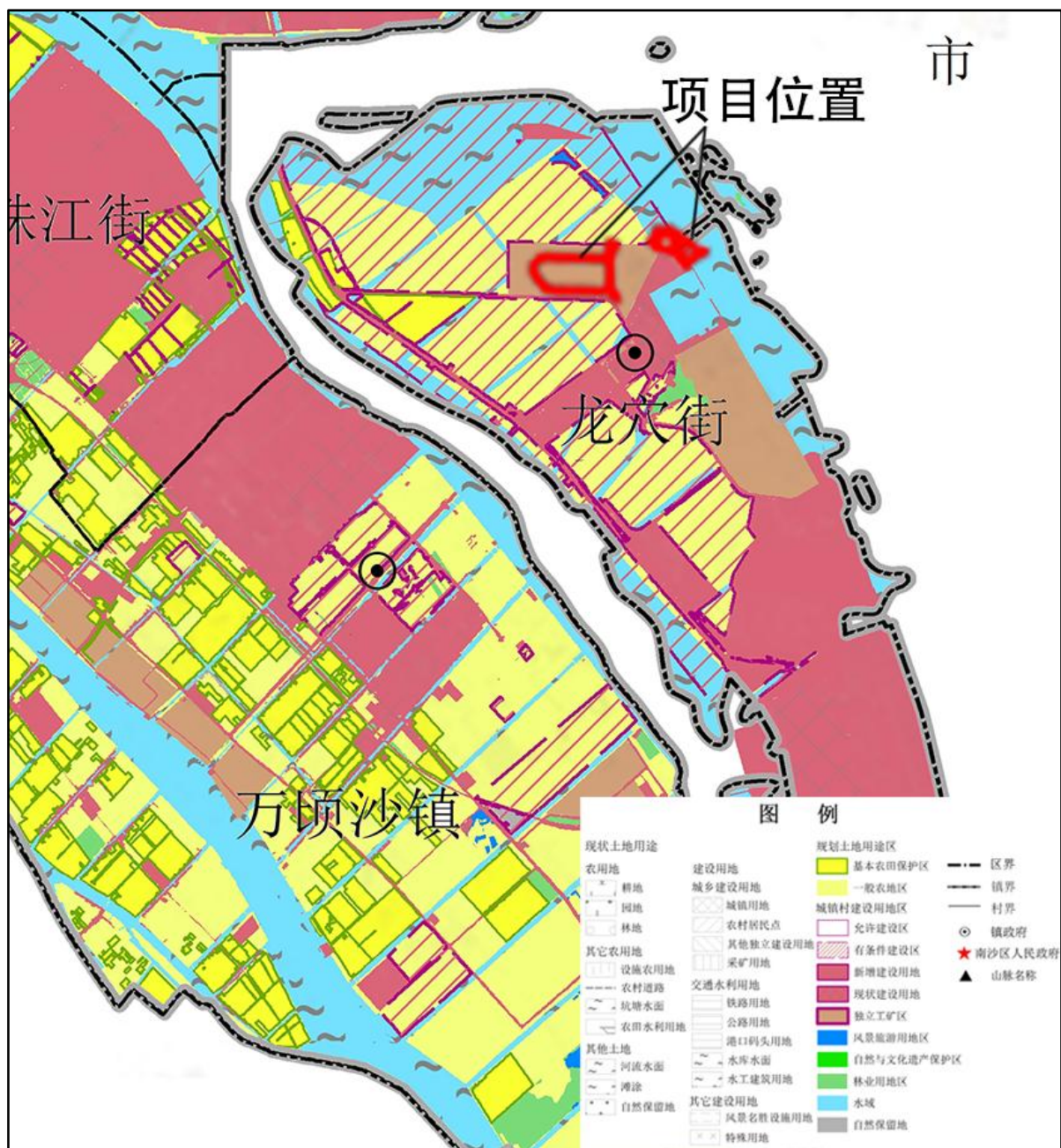


表 5.12-2 项目所在区域土地利用规划图

5.12.2 植物资源现状

5.12.2.1 区域植物资源

广州市的自然条件为多种动物栖息繁衍和植物生长提供良好的生态环境。生物种类繁多，生长快速。地带性植被为南亚热带季风常绿阔叶林，但天然林极少，山地丘陵的森林都是次生林和人工林。

广州市维管植物 231 科 1366 属 3516 种，其中野生本土植物 206 科 1037 属 2705 种，包括石松类和蕨类植物有 25 科 78 属 175 种，裸子植物 5 科 8 属共 10 种，被子植物 177 科 949 属 2520 种。

5.12.2.2 评价区域植物资源概况

本次评价采用遥感技术,对项目所在区域的卫片进行识别分析,结合现场调查情况,分析区域植被类型现状总体情况。评价区域内植被主要类型有:常绿阔叶灌丛和灌草丛。常见植物有银合欢(*Leucaena leucocephala* (Lam.) de Wit)、鬼针草(*Bidens pilosa*)、马樱丹(*Lantana camara* L.)、芦苇(*Phragmites australis* (Cav.) Trin. ex Steud)、田菁(*Sesbania cannabina* (Retz.) Pers.)、南美蟛蜞菊(*Sphagneticola calendulacea* (Linnaeus) Pruski)、柠檬草(*Cymbopogon citratus* (DC.) Stapf) 等为主。本工程生态评价范围内未发现国家重点保护的植物种类和古树名木。

植被现状分布图如图 5.12-3 所示,部分植被现场照片如图 5.12-4 所示。

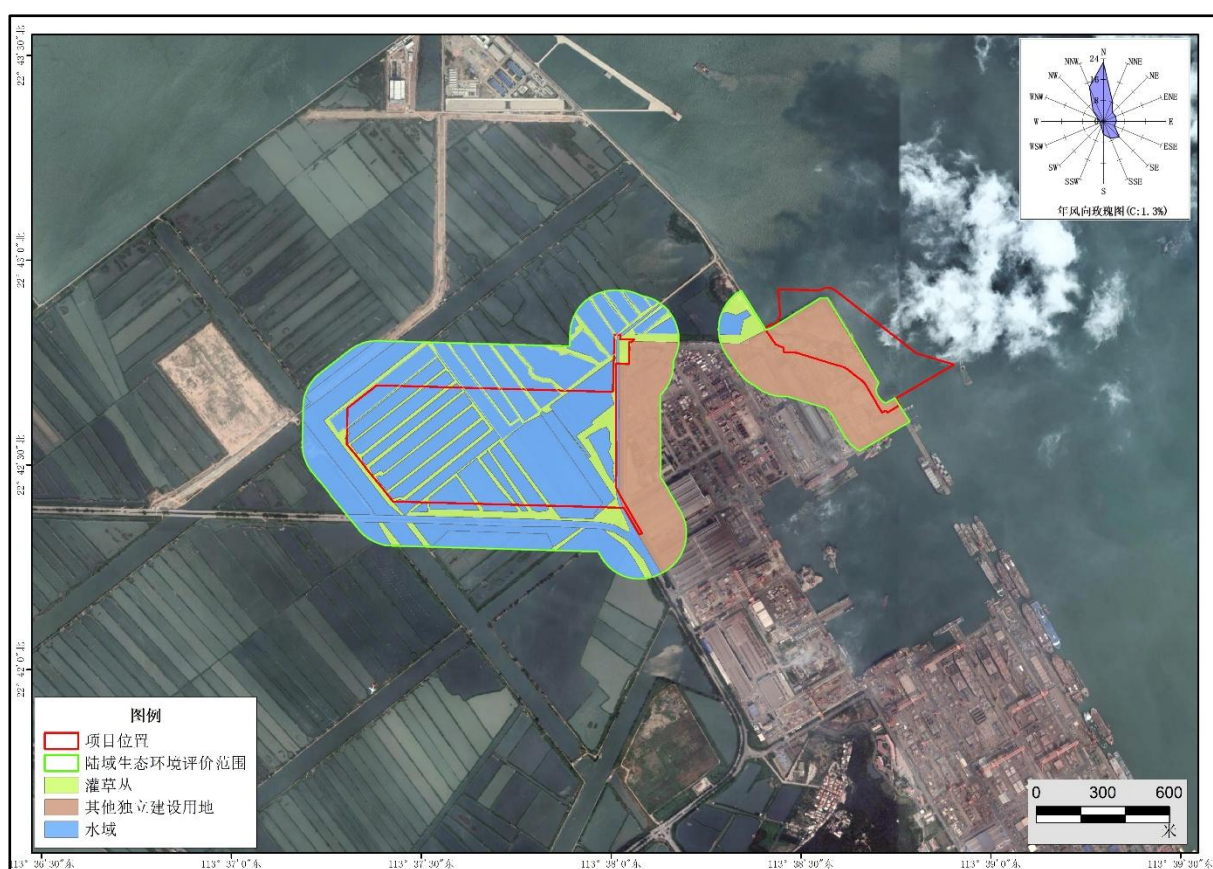


图 5.12-3 植被现状分布图

5.12.2.3 外来入侵植物

通过现场调查,并对照《中国第一批外来入侵物种名单(2003)》《中国第二批外来入侵物种名单(2010)》《中国外来入侵物种名单(第三批)(2014)》《中国自然生态系统外来入侵物种名单(第四批)(2016)》《重点管理外来入侵物种名录》,评价范围内发现外来入侵物种有:鬼针草(*Bidens pilosa*)、马樱丹(*Lantana camara* L.),主要分布于养殖塘、道路两侧。






	
银合欢	鬼针草
	
南美蟛蜞菊	芦苇
	
莧菜	马樱丹

图 5.12-4 项目周边植被现场照片

5.12.1 动物资源现状

根据历史资料，广州市陆生野生脊椎动物 457 种，其中两栖动物 1 目 7 科 28 种；

爬行动物 2 目 16 科 64 种；记录到鸟类 18 目 68 科 307 种；兽类记录到 6 目 15 科 58 种。

项目评价范围内土地利用现状主要包括其他独立建设用地、园地、其他农用地和公路用地。受人类活动的影响，项目评价范围内无大型动物活动。根据资料查询、现场踏勘，项目评价范围内动物资源主要以水塘养殖鱼类、昆虫类、蛇类、鼠类、蟾蜍、蛙、树蜥以及喜鹊、麻雀等鸟类组成。本工程生态评价范围内无国家级保护动物。

6 环境影响分析与评价

6.1 工程实施对海洋水文动力环境影响分析

6.1.1 水动力模型的构建

本项目周边邻近水域水深大部分在 10m 以下，按照《环境影响评价技术导则 地表水环境（HJ 2.3-2018）》，近岸海域宜采用平面二维非恒定模型。本项目所在海域水深不大，水流和水质分布在垂向上不存在较大的差异，故本次对水文动力环境的影响、对水质环境的影响（悬沙扩散）采用平面二维模型。本次评价中采用的计算模式是 MIKE，该模式是由丹麦水资源及水环境研究所 DHI（*Danish Hydraulic Institute*）所研发的产品。MIKE 被广泛应用于水资源及水环境方面的研究，经过众多实际工程的验证，被水资源研究人员广泛认同，本次评价使用的是该系列模式中的 MIKE21 模型。

6.1.1.1 水动力控制方程

连续方程：

$$\frac{\partial z}{\partial t} + \frac{\partial}{\partial x}[(h+z)u] + \frac{\partial}{\partial y}[(h+z)v] = 0$$

动量方程：

$$\begin{aligned} \frac{\partial u}{\partial t} + u \frac{\partial u}{\partial x} + v \frac{\partial u}{\partial y} - fv + g \frac{\partial z}{\partial x} + g \frac{u(u^2 + v^2)^{1/2}}{C_z^2(h+z)} - \frac{\tau_{sx}}{\rho(h+z)} &= \varepsilon_x \left(\frac{\partial^2 u}{\partial x^2} + \frac{\partial^2 u}{\partial y^2} \right) \\ \frac{\partial v}{\partial t} + u \frac{\partial v}{\partial x} + v \frac{\partial v}{\partial y} + fu + g \frac{\partial z}{\partial y} + g \frac{v(u^2 + v^2)^{1/2}}{C_z^2(h+z)} - \frac{\tau_{sy}}{\rho(h+z)} &= \varepsilon_y \left(\frac{\partial^2 v}{\partial x^2} + \frac{\partial^2 v}{\partial y^2} \right) \end{aligned}$$

式中：

u, v — x, y 方向的垂线平均流速； z —基准面以上的潮位； h —水深（基准面以下）； g —重力加速度； τ_{sx}, τ_{sy} —风应力分量； $\varepsilon_x, \varepsilon_y$ —水平紊动粘性系数； ρ —水密度； C_z —海底阻力系数（谢才系数）： $C_z = \frac{1}{n} (h+z)^{1/6}$ ； n —海底曼宁系数，该参数的具体取值，见于下文的计算参数。

6.1.1.2 计算范围、网格设置与计算参数

本次预测将以嵌套模型的方式建立不同尺度范围的大、小两套水动力模型，大模型预测范围外延至有水文数据的断面，分别为潭江长沙水文站、西江高要、北江石角、流溪河老鸦岗、东江博罗及外海边界，建立大尺度水动力模型后再从其中提取本项目预测范围的上、下游断面的流量与潮位数据作为小尺度模型的上、下游开边界条件。

(1) 计算范围与网格设置

大尺度动力数值模型的计算范围和网格见图 6.1-1，模型包含节点和网格数分别为 53140 和 95425 个，网格上通过外海向河口、河网区网格逐渐加密，对研究海域进行逐步划分，以确保网格在计算区域平滑过渡，提高计算效率并保证计算精度。

本项目附近小尺度模型范围详见图 6.1-2，网格节点数 31810 个，网格单元数 55921 个。模型范围涵盖项目附近及其周边水域内水动力、水质、泥沙易受本项目影响的水域，可满足项目水动力环境、水质环境（悬沙扩散）分析的要求，模型外边界根据水深地形采用适当走向，以提高模型计算时的动量守恒性。模型网格分辨率局部加密至 10m。

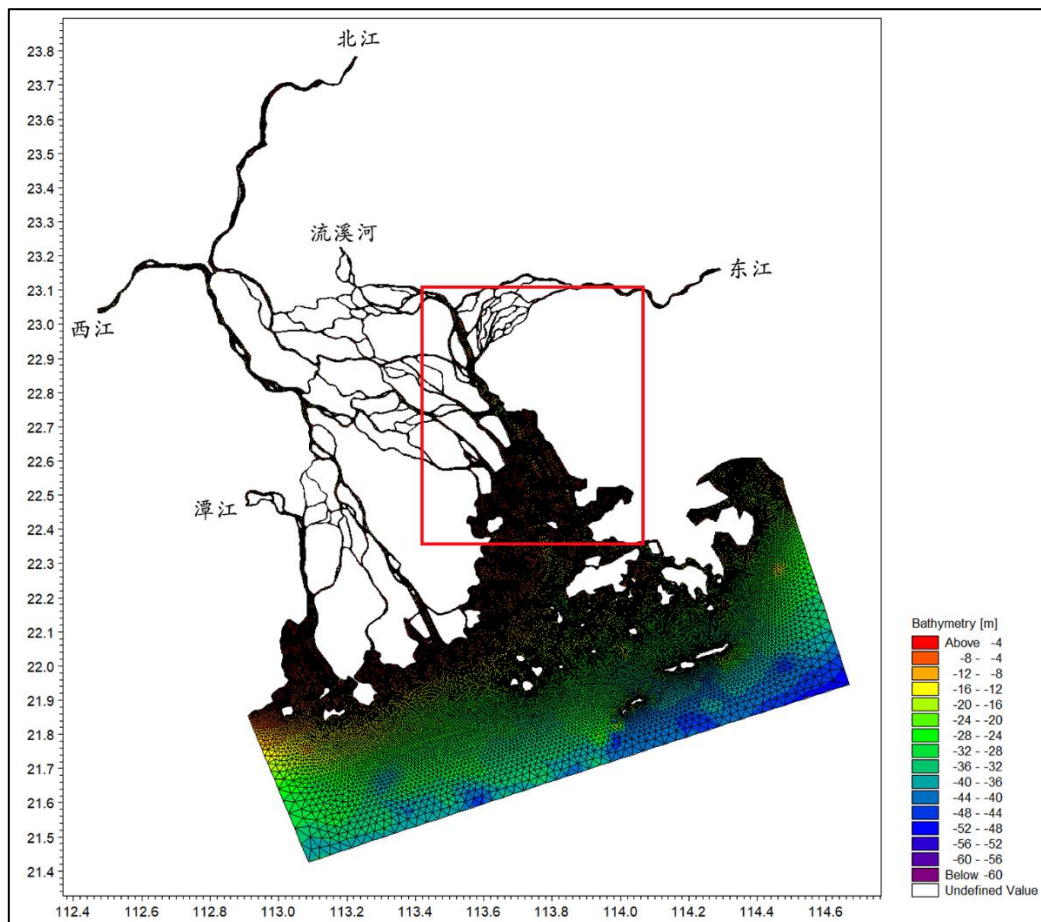


图 6.1-1 大尺度水动力模型模拟范围与网格划分

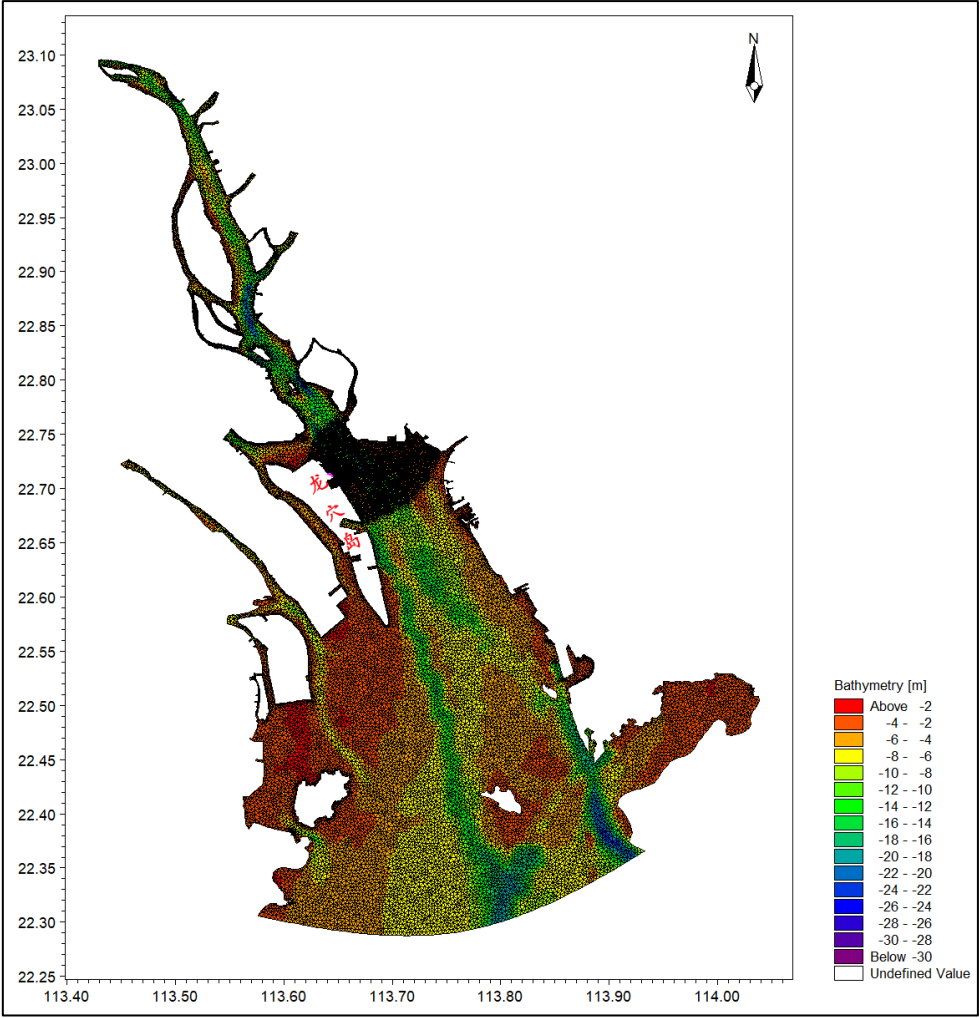


图 6.1-2 小模型计算网格以及边界示意图

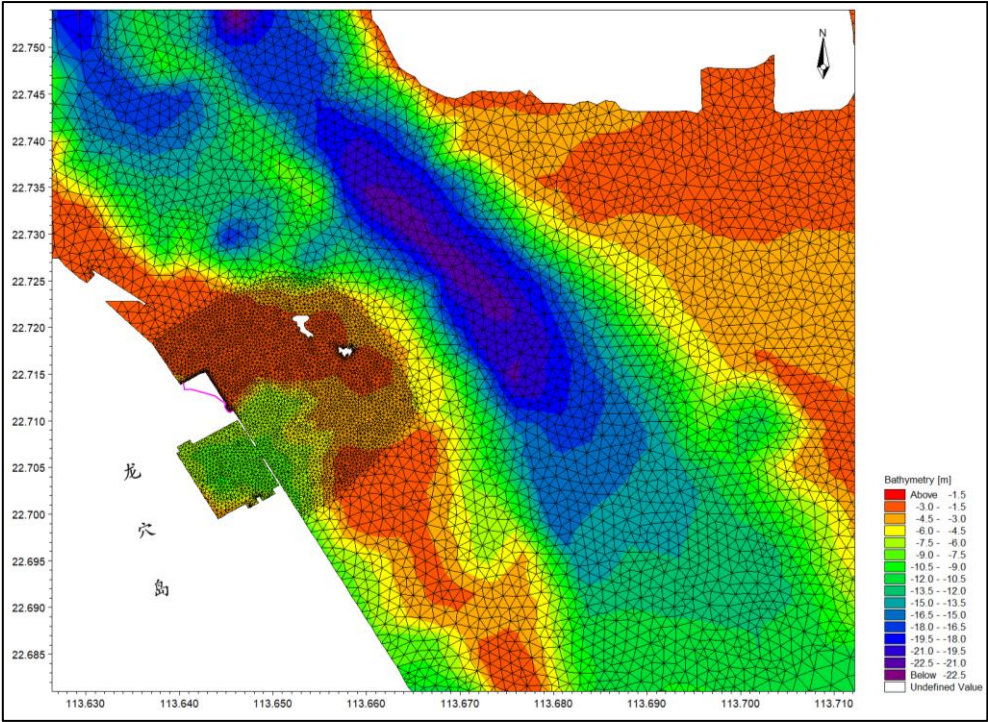


图 6.1-3 模型计算网格（项目附近局部放大图）

(2) 计算参数

本评价主要收集了 2022 年 12 月 9 日到 2022 年 12 月 23 日在项目周边海域开展的水文环境现状调查数据，作为所构建模型的水动力验证数据，综合考虑水文动力验证数据监测时段，本次评价模型计算时间为 2022 年 12 月 5 日 00:00~2022 年 10 月 25 日 00:00，以此进行模型的验证。基于验证可靠的水动力模型，设置不同的模拟情景，加载相应的数值计算模块，以模拟评价不同情境下的水环境影响。综合考虑预测精度和模型运算稳定性的情况下，模型采用动态计算步长，最大取值不超过 30s。糙率 n 的确定，在参考评价水域内相关研究成果的基础上，采用了模型手册所推荐的取值方式，具体的计算公式如下： $n=0.028$ ($H<1.0\text{m}$)； $n=0.022+0.014/H$ ($H>1.0\text{m}$)。

6.1.1.3 水深地形资料

模型水下地形采用中国人民解放军海军司令部航海保证部出版的海图，由于模型预测范围广，采用多张海图进行拼合，采用的海图主要有：珠江口及附近（编号 15440，比例尺 1:150000，2009 年出版），狮子洋（编号 15459，比例尺 1:12500，2010 年出版），小襟岛至潯洲（编号 15519，比例尺 1:75000，2009 年出版），三灶岛及附近（编号 15481，比例尺 1:30000，2011 年出版），坭洲头至舢舨洲（编号 15461，比例尺 1:25000，2010 年出版），小蒲台岛至小襟岛（编号 15449，比例尺 1:75000，2010 年出版），崖门水道（编号 15491，比例尺 1:30000，2010 年出版）。潭江石咀断面-长沙水文站断面的水下地形根据河流坡度、走向等插值而得。

项目附近地形数据引自《龙穴厂区新建 500m 码头工程地形测量图》（中船勘察设计研究院有限公司，2024 年 12 月）。

在上述海图资料基础上，结合最新的卫星图件、水深数据对岸线、水深进行微调整，以当地理论最低潮面为统一基准面，评价所选用的 MIKE21 模型采用的非结构网格及其局部加密功能，使构建的模型网格能更好地拟合局地岸线，因此，模型总体上能较好地反映真实的岸线和水下地形状态。

6.1.1.4 边界条件

本次评价主要考虑上游径流及外海潮汐，大尺度水动力数值模型上游边界为河流边界，其边界条件可由特征流量或水位给定，具体见表 6.1-1。外海潮汐边界水位，由中国海洋大学研发的中国近海潮汐预测程序（China Tide）提供，该潮汐预测程序由 8 个分潮的调和常数进行叠加而获得潮位，对中国近岸海域的潮汐水位预报具有较高精度。

由于外海边界跨度较大，因此根据外海均匀分布的边界点分别给定潮位数据，以确保其插值数据的准确、稳定考虑到计算水域内部分区域浅滩较多，模拟计算时将开启干湿网格判断功能模块，以体现水动力模拟过程中的漫滩和露滩效果。

表 6.1-1 本项目上边界水文条件设置 单位 m^3/s

预测时期	潭江	西江	北江	流溪河	东江
枯水期	144	2094	425	100	212
丰水期	684	6890	2534	300	740

6.1.2 水动力模型的验证

模型的验证分两个部分：潮位验证和潮流验证，设定每小时输出水位、流速用于模型验证。基于本项目所收集的潮位和潮流资料的实际观测时间，模型计算时间为 2022 年 12 月 5 日 00:00~2022 年 12 月 25 日 00:00，潮位和潮流观测站数量分别为 2 个（SJC1~SJC2）和 6 个（SJL1~SJL6）。模型验证点位分布详见表 6.1-2 和图 6.1-4

表 6.1-2 潮位与潮流观测站信息一览表

序号	站位	经度°E	纬度°N	观测项目
1	SJL1	113°34'36.29"	22°50'25.91"	潮流
2	SJL2	113°36'01.32"	22°41'41.86"	潮流
3	SJL3	113°38'32.78"	22°45'06.84"	潮流
4	SJL4	113°40'16.35"	22°35'36.88"	潮流
5	SJL5	113°42'25.82"	22°42'31.92"	潮流
6	SJL6	113°43'51.08"	22°38'03.94"	潮流
7	SJC1	113°45'12.22"	22°41'45.86"	潮位
8	SJC2	113°37'12.73"	22°43'22.71"	潮位

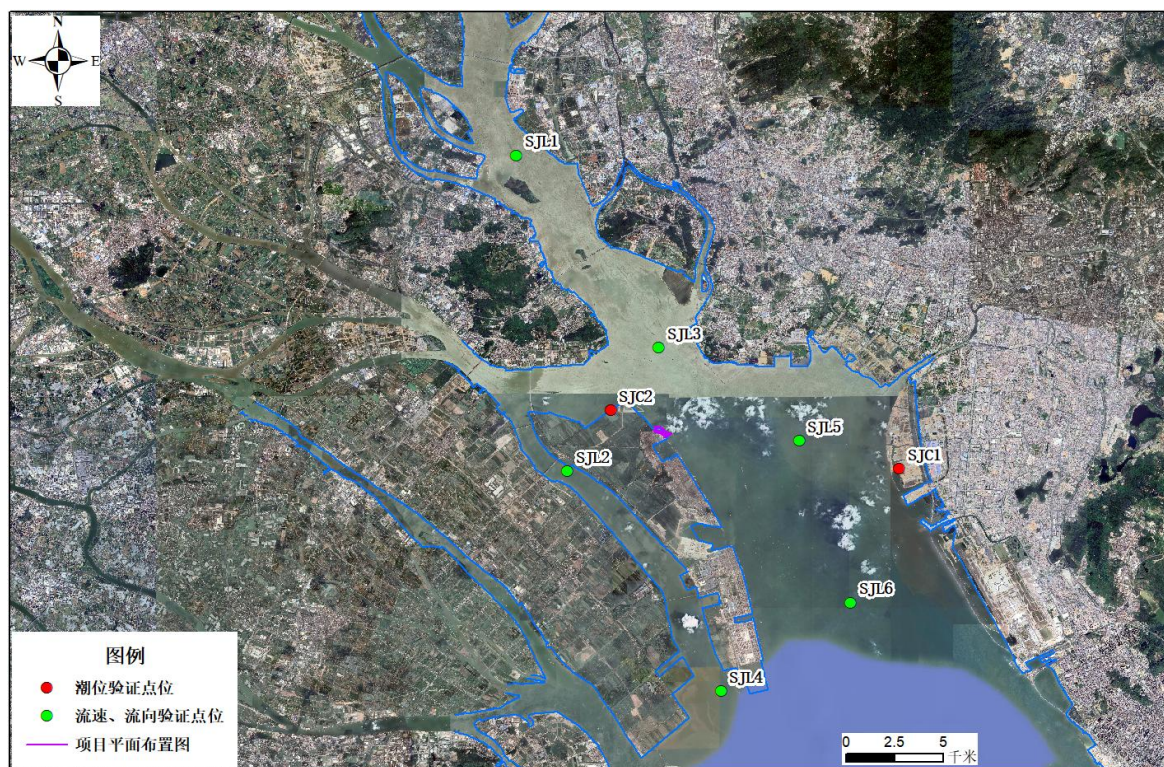


图 6.1-4 模型潮位和潮流观测站分布图

模型计算时间为 2022 年 12 月 5 日 00:00~2022 年 12 月 25 日 00:00，附近海域 2 个潮位站（SJC1~SJC2），从图中可以看出：计算潮位过程与实测过程总体吻合良好，个别时刻出现一定的偏差，偏差幅度基本控制在 0.1m 范围内，无明显相位差，模型整体把握了海域内的潮汐水位涨落过程，满足导则附录 D 要求。

附近海域 6 个潮流站（SJL1~SJL6），从图中可以看出：除部分时刻的流速、流向与实测潮流有一定偏差外，模拟的流速、流向整体与实测潮流较为吻合，流速大小的变化过程与各潮流特征时刻对应，流向的变化把握了监测站位往复潮流的流态特征，近岸海域的水动力场能得到较好的复演，满足导则附录 D 要求。模型验证误差分析详见表 6.1-3。

表 6.1-3 模型验证误差分析一览表

率定验证项	2022 年 12 月
高低潮位时间相位差 (h)	0.10
高低潮潮位偏差 (m)	0.07
流速时间相位差 (h)	0.20
流向时间相位差 (h)	0.27
平均流速偏差 (m/s)	0.10
平均流向差 (°)	13

6.1.3 工程前潮流场模拟计算结果

采用经过验证的潮流数值模型，计算了工程实施前项目附近水域的潮流水动力场。

由于计算网格空间尺度较小，为了使结果更加直观，对流场结果进行稀疏处理：

大潮期间涨急时，模拟海域潮流整体为自南向北方向，平均流速约为 0.26m/s；大潮期间落急时，潮流流向则相反，模拟海域潮流整体为自北向南方向，平均流速约为 0.20m/s。

6.1.4 工程后潮流场影响变化分析

根据项目建设内容，工程前计算情景中，水深地形采用现状水深，工程后计算中，水深地形采用疏浚后的水深。本次评价在模型验证的基础上对工程附近的潮流场进行了计算。为进一步分析工程实施前后水文动力变化情况，在项目附近选择了 51 个点位进行对比。

工程实施后，龙穴厂区红线以外现状陆地及部分水域，开挖疏浚后作为码头前沿靠泊及移船水域，开挖疏浚后原海岛人工岸线因地形地貌改造而消失，减少人工岸线 713.76m。

N1~N4、N8~N9 所在区域工程前为陆域，工程后为水域，施工后流速增加，增加值最大为 0.08m/s。N5~N7、N10~N31 为疏浚区点位，工程后流速整体减小，涨急时刻，工程后流速最大变化量为 0.19m/s，流向变化为-37.0°~212.98°，落急时刻，工程后流速最大变化量为 0.17m/s，流向变化为-15.22°~57.19°。W1~W20 位于疏浚区域外侧，水动力变化程度相对较小，涨急时刻，工程后流速变化量为-0.03m/s~0.07m/s，流向变化为-8.04°~41.33°，落急时刻，工程后流速变化量为-0.03m/s~0.11m/s，流向变化为-8.16°~21.34°。

表 6.1-4 工程实施前后各对比点的流速、流向及其变化幅度统计表

站位	涨急时刻（流速：m/s、流向：°）						落急时刻（流速：m/s、流向：°）					
	工程前		工程后		差值		工程前		工程后		差值	
	流速	流向	流速	流向	流速	流向	流速	流向	流速	流向	流速	流向
N1	0	0	0.01	275.03	0.01	275.03	0	0	0.01	191.60	0.01	191.60
N2	0	0	0.04	292.82	0.04	292.82	0	0	0.01	190.51	0.01	190.51
N3	0	0	0.07	296.83	0.07	296.83	0	0	0.04	123.30	0.04	123.30
N4	0	0	0.11	301.89	0.11	301.89	0	0	0.08	127.32	0.08	127.32
N5	0.21	325.06	0.14	308.28	-0.07	-16.78	0.22	145.01	0.14	130.66	-0.08	-14.34
N6	0.17	333.69	0.21	324.77	0.04	-8.92	0.16	150.11	0.21	139.47	0.04	-10.64
N7	0.01	100.34	0.13	313.33	0.12	212.98	0.07	64.86	0.13	112.37	0.06	47.51
N8	0	0	0.05	314.37	0.05	314.37	0	0	0.04	115.54	0.04	115.54
N9	0	0	0.09	311.74	0.09	311.74	0	0	0.07	136.31	0.07	136.31
N10	0.23	329.09	0.12	311.54	-0.10	-17.55	0.24	149.51	0.12	142.03	-0.12	-7.48
N11	0.23	323.79	0.17	313.08	-0.07	-10.71	0.23	144.60	0.16	139.70	-0.07	-4.89
N12	0.22	331.84	0.19	317.25	-0.03	-14.60	0.23	151.88	0.19	136.66	-0.03	-15.22
N13	0.19	336.58	0.21	322.75	0.02	-13.83	0.19	153.47	0.23	140.00	0.04	-13.47
W1	0.04	282.56	0.19	323.90	0.14	41.33	0.11	124.20	0.22	137.23	0.11	13.03
W2	0.16	302.15	0.23	335.10	0.07	32.95	0.24	119.28	0.28	140.62	0.05	21.34
W3	0.24	328.53	0.22	346.71	-0.03	18.18	0.30	139.81	0.27	156.59	-0.03	16.78
W4	0.27	342.17	0.23	343.47	-0.04	1.30	0.30	156.62	0.26	166.76	-0.04	10.14
W5	0.20	342.26	0.18	337.40	-0.02	-4.87	0.24	162.59	0.21	161.10	-0.02	-1.50
W6	0.19	341.45	0.18	334.33	-0.01	-7.12	0.20	156.89	0.18	151.95	-0.02	-4.94
W7	0.16	339.08	0.17	331.76	0.01	-7.31	0.19	152.47	0.19	147.30	0.00	-5.16
W8	0.18	333.48	0.20	325.44	0.03	-8.04	0.19	151.35	0.23	143.19	0.04	-8.16
W9	0.16	332.38	0.21	328.17	0.05	-4.20	0.15	152.39	0.20	146.90	0.05	-5.49
W10	0.05	318.45	0.10	329.15	0.05	10.70	0.10	145.65	0.14	149.14	0.04	3.49
W11	0.13	311.28	0.17	330.34	0.04	19.06	0.19	131.27	0.22	139.66	0.03	8.39
W12	0.20	327.99	0.22	343.26	0.02	15.27	0.25	142.80	0.26	152.61	0.01	9.82

中船黄埔文冲龙穴厂区 500 米特种船舶舾装码头建设项目环境影响报告书

站位	涨急时刻（流速：m/s、流向：°）						落急时刻（流速：m/s、流向：°）					
	工程前		工程后		差值		工程前		工程后		差值	
	流速	流向	流速	流向	流速	流向	流速	流向	流速	流向	流速	流向
W13	0.22	338.68	0.20	348.98	-0.02	10.30	0.26	151.56	0.25	160.02	-0.01	8.46
W14	0.19	345.13	0.17	349.45	-0.03	4.31	0.23	159.65	0.22	165.93	-0.02	6.28
W15	0.19	344.41	0.17	342.92	-0.02	-1.49	0.25	158.12	0.23	159.42	-0.02	1.31
W16	0.17	346.97	0.16	342.46	-0.01	-4.51	0.19	155.16	0.18	154.45	-0.01	-0.71
W17	0.13	349.73	0.13	344.87	0.00	-4.86	0.12	155.90	0.12	153.05	0.00	-2.85
W18	0.16	344.48	0.17	338.97	0.01	-5.51	0.17	154.80	0.19	149.93	0.02	-4.87
W19	0.17	332.06	0.19	327.40	0.01	-4.67	0.18	146.39	0.21	142.40	0.03	-3.99
W20	0.19	328.82	0.21	327.58	0.02	-1.23	0.16	148.23	0.19	146.62	0.03	-1.60
N14	0.19	336.59	0.19	323.94	0.00	-12.65	0.21	153.83	0.22	143.24	0.01	-10.58
N15	0.20	333.92	0.17	320.40	-0.03	-13.52	0.22	151.34	0.19	138.44	-0.03	-12.90
N16	0.21	327.77	0.18	318.23	-0.02	-9.54	0.23	146.92	0.21	139.92	-0.02	-7.00
N17	0.19	328.85	0.16	321.65	-0.03	-7.21	0.21	146.43	0.19	146.72	-0.01	0.30
N18	0.26	326.76	0.14	331.93	-0.12	5.17	0.29	147.63	0.21	146.25	-0.08	-1.39
N19	0.23	299.16	0.20	344.80	-0.03	45.64	0.26	113.08	0.25	145.61	-0.01	32.53
N20	0.03	248.33	0.11	329.63	0.08	81.30	0.18	65.57	0.10	122.76	-0.08	57.19
N21	0.07	271.21	0.21	325.67	0.14	54.46	0.15	100.15	0.24	131.66	0.10	31.51
N22	0.23	326.23	0.17	319.89	-0.06	-6.34	0.25	143.82	0.19	142.87	-0.06	-0.95
N23	0.23	326.69	0.19	314.43	-0.04	-12.26	0.22	146.36	0.18	136.56	-0.04	-9.80
N24	0.20	330.69	0.17	315.40	-0.04	-15.29	0.20	148.44	0.17	134.48	-0.03	-13.96
N25	0.04	125.36	0.06	179.26	0.02	53.90	0.03	190.78	0.09	179.33	0.07	-11.45
N26	0.10	272.26	0.09	235.26	-0.01	-37.00	0.05	127.33	0.10	145.66	0.05	18.33
N27	0.20	332.86	0.14	324.72	-0.06	-8.14	0.22	151.70	0.19	148.21	-0.03	-3.49
N28	0.17	325.64	0.14	311.43	-0.03	-14.21	0.16	144.48	0.14	142.05	-0.02	-2.43
N29	0.21	326.11	0.13	308.34	-0.08	-17.77	0.22	145.57	0.12	135.73	-0.09	-9.85
N30	0.28	321.38	0.16	342.62	-0.13	21.24	0.30	141.18	0.20	146.85	-0.09	5.67
N31	0.30	326.99	0.11	325.55	-0.19	-1.44	0.31	148.16	0.13	141.44	-0.17	-6.72

6.2 工程实施对冲淤环境的影响

从潮流模型计算结果分析可知，本项目实施对流场的影响主要为桥墩周围附近的小范围海域，其余海域流场基本不受影响，因此，可定性判断本项目对海床的冲淤影响主要限于桥墩附近局部海域。鉴于泥沙输运的复杂性和目前泥沙输运基本理论的不成熟，造成研究床面淤积的计算方法出现多样性，本小节采用床面冲淤的计算模型，具体如下：

根据泥沙运动理论中的输沙平衡原理，则潮流的挟沙能力为：

$$S^* = k \frac{V^2}{gH}$$

式中：

H 为实际水深，g 为重力加速度，k 为挟沙系数，取 0.5 ~ 0.6，V 为出现平均流速 m/s。在实际悬沙浓度大于 S^* 时，则泥沙发生沉降过程。若工程前，水体的泥沙处于冲淤平衡状态，那么工程后，由于部分水域流速的衰减，导致潮流挟沙能力减弱，使水体的泥沙发生沉降。根据这一原理，可以估算工程后水体泥沙的冲淤厚度。

选用半经验半理论的回淤强度公式，预测工程后的海床地形：

$$\Delta H = \frac{\alpha w}{y'_s} (S^* - S') \Delta t = \frac{\alpha w_s S \Delta t}{y'_s} \left[1 - \left[\frac{v_2}{v_1} \right]^2 \left[\frac{h_1}{h_2} \right] \right]$$

式中：

α 为悬沙沉降机率，取 0.6~0.7； w_s 为沉降速度，根据上文计算，取 0.0002896 m/s； y'_s 为淤积物的干容重， $y'_s = 1750 d_{50}^{0.183} = 1750 \exp[\ln(0.006003 \times 0.183)] = 686.24 \text{ kg/m}^3$ ； h_1 为工程前的水深 m； h_2 为工程后的水深 m； S' 为挟沙能力 kg/m^3 ； Δt 为时间 s； S 为工程后的瞬时含沙量 kg/m^3 ，取观测时期的平均值 0.02 kg/m^3 ； v_2 为工程后的流速 m/s； v_1 为工程前的流速 m/s。

根据以上参数，以 2022 年 12 月 5 日~2022 年 12 月 25 日包含大、中、小潮的潮汐过程为代表动力过程，计算得到正常天气情况下本项目建设后桥位附近海域的海床冲淤变化情况。

从工程海区附近海域海床年冲淤变化图可以看出，项目用海疏浚区域以淤积为主；项目疏浚区西北侧和东南侧以冲刷为主。疏浚范围内平均淤积幅度约为 0.25m/a，疏浚外侧平均淤积约为 0.14m/a。项目疏浚区西北侧平均冲刷约-0.19m/a，项目疏浚区东南侧平均冲刷约-0.16m/a。工程实施一年后，对疏浚区域及附近影响较大，对项目用海中心 1.6km 以外影响较小（小于 0.05m/a）。

随着冲淤过程的深入和地形向适应工程实施后动力环境方向的调整，其冲淤强度将逐年减小，并达到新的冲淤平衡。

6.3 施工期海水水质环境影响预测与评价

施工期污水来源主要有施工人员生活污水、陆域施工废水、施工船舶舱底油污水、池塘排水、陆域消纳场吹填溢流水等，会对施工区附近海域短期水质环境和生态环境产生影响，除此外，项目疏浚及码头水工构筑物桩基、结构施工，护岸桩基、抛石施工及吹填溢流过程均会产生悬浮泥沙，会对周边海水水质产生一定的影响。

6.3.1 施工期悬沙影响分析

本项目疏浚及码头水工构筑物桩基、结构施工，护岸桩基、抛石施工及吹填溢流过程均会产生悬浮泥沙，会对周边海水水质产生一定的影响，本项目采用悬浮泥沙对流扩散二维数学模型来计算泥沙输运及泥沙冲淤，通过数学模型计算结果分析项目施工悬沙对周边海洋水质的影响。

6.3.1.1 二维潮流泥沙输运方程

本次预测采用悬浮泥沙对流扩散二维数学模型来计算泥沙输运及泥沙冲淤，其悬沙输移扩散方程如下：

$$\frac{\partial \bar{c}}{\partial t} + u \frac{\partial \bar{c}}{\partial x} + v \frac{\partial \bar{c}}{\partial y} = \frac{1}{h} \frac{\partial}{\partial x} \left(h D_x H \frac{\partial \bar{c}}{\partial x} \right) + \frac{1}{h} \frac{\partial}{\partial y} \left(h D_y H \frac{\partial \bar{c}}{\partial y} \right) + Q_L C_L \frac{1}{h} - S$$

式中

\bar{c} 为悬沙含量的垂向平均值 (mg/L); u 、 v 为东向、北向的水平流速分布 (m/s); D_x 、 D_y 分别为 x 、 y 方向的泥沙扩散系数 (m^2/s); h 为水深 (m); S 为代表底床泥沙侵蚀和淤积的冲淤函数 ($g/m^3/s$); Q_L 为单位面积内的点源排放量 ($m^3/s/m^2$); C_L 为点源泥沙浓度 (g/m^3), 悬移质泥沙的输运采用被动分量输运求解程序 (对流扩散模块)。

根据项目附近海域 2022 年 12 月水文观测结果，悬沙主要以粉砂和黏土为主，中值粒径 $7.05 \mu m$ - $8.08 \mu m$ (平均 $7.66 \mu m$)，根据一般经验，中值粒径一般小于平均粒径，从不利角度考虑，按中值粒径 $< 0.007mm$ 考虑；根据文献和《航道水文规范 (2022 版)》(JTS145-2015)，考虑絮凝作用，沉降速度取 $0.1cm/s$ 。

(2) 初始场与边界

由于主要考虑施工期引起的悬浮物增值变化，因此计算区域内悬沙初始场为 0，且无外界泥沙输入。

6.3.1.2 悬浮泥沙预测

(1) 计算采用的水动力条件

采用 2022 年 12 月 5 日~2022 年 12 月 25 日包含大、中、小潮的潮汐过程。

(2) 悬浮产生源强

本项目疏浚及码头水工构筑物桩基、结构施工，护岸桩基、抛石施工及吹填溢流过程均会产生悬浮泥沙，根据前文施工悬浮泥沙源强分析计算，疏浚过程悬浮泥沙产生源强为 4.167kg/s，灌注桩（水域衔接段桩基和东护堤桩基）施工悬浮泥沙源强为 0.010~0.003kg/s，双轴搅拌桩施工悬浮泥沙源强为 0.127kg/s，护岸坡脚抛石施工悬浮泥沙源强为 1.419kg/s，现状堤岸开挖施工悬浮泥沙源强为 1.50kg/s，陆域桩基施工悬浮泥沙源强为 0.18kg/s，吹填溢流悬浮泥沙源强为 0.389kg/s。

（3）计算工况设置

根据项目施工时序安排，项目水域疏浚与其他产生悬沙的工况基本不存在时序交叉，考虑项目疏浚过程悬浮泥沙产生源强为 4.167kg/s，涉及范围最广，因此将疏浚作为本次预测的典型工况，同时，为了了解项目实施对悬沙对周边海洋环境影响的最大范围，本次将上文分析的各产生悬沙的工序进行叠加，作为本次预测的最大悬沙包络工况。

本次悬浮泥沙预测计算共设置最大悬沙包络工况源强点 239 个，典型工况源强点 46 个。

6.3.1.3 悬浮物计算结果

潮流是悬浮物输运、扩散的“载体”，施工产生的悬浮物除因自身重力发生沉降外，主要受潮流作用，进行输运、稀释和扩散。悬浮物计算时，首先进行水动力场计算，然后再施加悬浮物源强，计算出模拟时段内各计算网格点的悬浮物增量浓度，最后统计各计算网格点在模拟时段内的悬浮物增量浓度最大值，利用各网格点的最大值绘制出悬浮物增量浓度包络线图。

悬沙扩散方向基本与潮流流向一致，由于本项目施工产生的悬浮泥沙源强相对较小，且项目附近海域潮流动力条件较弱，其悬浮物扩散较慢，大多数悬浮物都在项目工程周边海域沉降。

悬浮泥沙扩散达到标准浓度值（10mg/L）的最大外包络线面积为 0.46 平方公里，扩散最远距离为疏浚区域北侧约 95m、南侧约 800m、东侧约 140m。施工造成 10mg/L 悬沙增量仅影响施工区范围，不会对周边的保护区、海洋生态保护红线、国控站位等保护目标产生影响。

表 6.3-1 施工期悬浮泥沙（SS）增量包络面积（km²）

悬沙增量	>10mg/L	>20mg/L	>50mg/L	>100mg/L	>150mg/L
典型工况	0.28	0.20	0.12	0.06	0.03
最大包络工况	0.46	0.37	0.27	0.19	0.15

项目水域施工作业期间，施工单位制定详细的施工作业计划，合理安排施工进度和施工强度，注意保护环境敏感目标。水域作业中选择海况良好、潮流较缓的情况进行施工作业，严格控制施工作业范围，减少不必要的超深、超宽开挖，尽量减少挖泥作业对底泥的搅动强度和范围，以控制悬浮泥沙扩散浓度及范围，根据分析，项目水域施工悬浮泥沙产生时间相对较短，随着施工作业结束悬浮泥沙也停止产生，其影响将会逐渐消失。

6.3.2 施工期陆域吹填溢流水

根据《龙穴厂区 500 米特种船舶舾装码头建设项目可行性研究报告（代项目建议书）》，拟将本项目疏浚物全部采用吹填至拟建新造船区进行回填消纳，该地块位于项目西南侧约 3km 处，被龙穴岛界河和四涌环绕，东侧紧邻中船黄埔文冲有限公司龙穴岛厂区，南侧为鸡抱沙北路。

项目疏浚土全部上岸于陆域消纳场进行吹填，陆域吹填前在吹填区周围设置围堰，围堰顶标高大于吹填设计标高，并预留沉降量和安全超高，防止吹填土泄漏。陆域吹填形成的溢流水经围堰溢流口排出。项目陆域吹填区设置 1 个溢流口。陆域吹填入口设置于场地东北角，溢流口暂设置于场地西北角，溢流口布设在吹填区的死角且远离排泥管线出口处，可以延长吹填区泥浆的停留时间并降低溢流水悬浮物浓度值。溢流水经溢流口排出后通过施工场地临时沉淀池进一步沉降后上清液排入鸡四涌，最终排海。

项目陆域吹填溢流水即为港池疏浚区海水，无新增污染物。溢流水自吹填围堰溢流口排出，流速缓慢，经吹填区、临时沉淀池多级沉降后悬浮物浓度大幅度降低，不会对鸡四涌和周边海域水质造成明显冲击，且溢流水排放对鸡四涌和周边海域影响随着施工结束影响逐渐消失。

6.3.3 施工期生活污水影响分析

项目施工人员生活污水包括施工船舶生活污水、陆域施工人员生活污水。施工期间施工人员生活污水产生量较少，施工船舶生活污水靠岸后，与陆域施工人员生活污水一起依托龙穴造船厂后方污水处理系统（设计处理能力为 900m³/h）处理后排入项目附近海域，满足港区生活污水处理要求。经采取以上措施后，项目施工人员生活污水不会对周围水环境产生影响。

6.3.4 施工废水影响分析

项目施工废水主要为工程养护废水、车辆机械设备冲洗废水，其中工程养护废水污

染物主要为悬浮物，车辆机械设备维修冲洗废水主要污染物成分为 SS、石油类。工程养护废水、车辆机械设备清洗废水排放呈间歇式。项目施工现场设临时沉淀池，工程养护废水、车辆机械设备冲洗废水经沉沙后回用，不排放。

降雨时，对施工场地、建筑材料堆放场地进行围挡，防止因雨水冲刷对周围环境造成一定影响。施工场地雨水和基坑水的 SS 浓度值较高，应在场地内做好排水沟，将含沙量较大的污水收集沉淀后，用于浇洒施工场地，防止雨水外流。

通过采取上述措施，项目施工过程中产生的废水不会对周围水环境产生影响。

6.3.5 施工船舶舱底油污水

施工船舶产生的舱底油污水按照《船舶水污染物排放控制标准》（GB3552-2018）进行管理，船舶上配备污水收集容器，在船舶上收集后密封储存，施工船舶靠岸后交有能力单位进一步进行处理。施工单位应与船舶污染物接收单位签订施工船舶污染物委托接收处置协议。采取上述措施后，施工船舶舱底油污水不会对周围水环境产生影响。但应加强施工船舶、设备保养与维护，杜绝跑、冒、滴、漏。

6.4 施工期其他环境影响分析

6.4.1 施工期大气环境影响分析与评价

本项目施工期大气污染源主要为材料堆放、土石料装卸、运输、抛石、码头陆域开挖、陆域消纳场东侧、南侧围堰施工等施工期间在风力影响下表面砂土产生的扬尘，以及施工机械车辆、船舶排放的燃油废气。

6.4.1.1 施工扬尘

工程施工阶段中材料堆放、土石料装卸、运输、抛石、码头陆域开挖、陆域消纳场东侧、南侧围堰施工等均会产生扬尘，会对工程周围的大气环境产生污染，尤其是在风速较大或汽车行驶较快的情况下，扬尘的污染更为突出。根据类似工程测量数据，运输车辆下风向 50m 处 TSP 浓度为 $11.62\text{mg}/\text{m}^3$ ，下风向 100m 处为 $9.69\text{mg}/\text{m}^3$ ，下风向 150m 处为 $5.09\text{mg}/\text{m}^3$ 。其中不同风速、不同大气稳定度条件下，距离堆场 100m 处最大浓度为 $3.02\text{mg}/\text{m}^3$ ，200m 处最大浓度为 $2.00\text{mg}/\text{m}^3$ ，300m 处最大浓度为 $1.64\text{mg}/\text{m}^3$ 。其他作业环节在正常风况下，一般可控制在施工现场 50~100m 范围内。本工程施工期通过洒水降尘，设置简易隔离围屏降低扬尘浓度后，施工扬尘对周边环境的影响较小，且这一影响是暂时的，随着施工的结束影响也随之消失。

6.4.1.2 燃油废气

施工机械和施工车船燃油废气主要污染物为 SO_2 、 NO_x 和烟尘，此类废气为间断排放，同时作业时间相对有限，燃油量少，施工船舶使用符合标准的燃料油，其烟气产生量相对较少，随着施工的结束将消失。由于工程施工作业具有流动性和间歇性的特点，这部分污染物排放强度不大。同时，项目在施工过程中加强施工船舶管理，确保燃油燃烧完全，施工船舶废气对周边环境影响较小。

综上，本工程施工期间产生的扬尘，以及施工机械车辆、船舶排放的燃油废气在采取必要环保对策措施情况下，对周围大气环境影响较小。

6.4.2 施工期声环境影响分析与评价

6.4.2.1 噪声预测模式

施工机械噪声主要为中低频噪声，且多处于户外，无有效地隔声屏障，因此根据《环境影响评价技术导则 声环境》（HJ2.4-2021）中推荐的无指向性点声源几何发散衰减预测模型，对单台设备噪声衰减进行预测，再通过多台机械同时作业的总等效连续 A 声级计算施工噪声的影响，确定超标范围和强度。

（1）基本公式

在声环境影响评价中，应根据声源声功率级或参考位置处的声压级、户外声传播衰减，计算预测点的声级，按以下公式计算：

$$L_p(r) = L_p(r_0) + D_C - (A_{div} + A_{atm} + A_{gr} + A_{bar} + A_{fol})$$

式中：

$L_p(r)$ ——预测点处声压级，dB；

$L_p(r_0)$ ——参考位置 r_0 处的声压级，dB；

D_C ——指向性校正，dB，本次预测不考虑；

A_{div} ——几何发散引起的衰减，dB；

A_{atm} ——大气吸收引起的衰减，dB；

A_{gr} ——地面效应引起的衰减，dB；

A_{bar} ——障碍物屏蔽引起的衰减，dB；

A_{fol} ——绿化林带引起的衰减，dB。

（2）几何发散引起的衰减（ A_{div} ）

点声源几何发散衰减计算公式如下：

$$A_{div} = 20 \lg \left(\frac{r}{r_0} \right)$$

式中：

r ——预测点至声源的距离，m；

r_0 ——参考位置距声源的距离，m。

(3) 大气吸收引起的衰减 (A_{atm})

$$A_{atm} = \frac{\alpha (r - r_0)}{1000}$$

式中：

α ——温度、湿度和声波频率的函数，预测计算中一般根据建设项目所在区域常年平均气温和湿度选择相应的空气吸收系数，具体取值见表 6.4-1，本项目所在区域年平均气温 22.6℃，相对湿度 79%，因此 $\alpha=2.4$ ；

r ——预测点至声源的距离，m；

r_0 ——参考位置距声源的距离，m。

表 6.4-1 倍频带噪声的大气吸收衰减系数 α

温度℃	相对湿度%	大气吸收衰减系数 α , dB/km							
		倍频带中心频率							
		63	125	250	500	1000	2000	4000	8000
10	70	0.1	0.4	1.0	1.9	3.7	9.7	32.8	117
20	70	0.1	0.3	1.1	2.8	5.0	9.0	22.9	76.6
30	70	0.1	0.3	1.0	3.1	7.4	12.7	23.1	59.3
15	20	0.3	0.6	1.2	2.7	8.2	28.2	28.8	202
15	50	0.1	0.5	1.2	2.2	4.2	10.8	36.2	129
15	80	0.1	0.3	1.1	2.4	4.1	8.3	23.7	82.8

(4) 地面效应引起的衰减 (A_{gr})

声波掠过疏松地面传播时，或大部分疏松地面的混合地面，在预测点仅计算 A 声级前提下，地面吸收效应引起的倍频带衰减可用下式计算：

$$A_{gr} = 4.8 - \left(\frac{2h_m}{r} \right) \left(17 + \frac{300}{r} \right)$$

式中：

A_{gr} ——地面效应引起的衰减，dB；

r ——声源到接受点的距离，m；

h_m ——传播路径的平均离地高度，m； hm =面积 F/r ，可按图 6.4-1 进行计算。

若 A_{gr} 计算出负值， A_{gr} 可用 0 代替。

其他情况可参照《声学户外声传播的衰减 第2部分：一般计算方法》(GB/T17247.2) 进行计算。

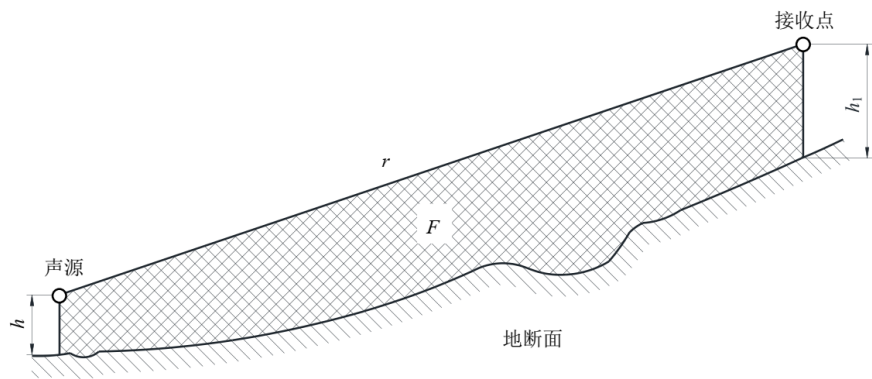


图 6.4-1 估计平均高度 h_m 的方法

(5) 预测软件

本次预测采用环安噪声环境影响评价系统（NoiseSystem，V4.5）进行预测。

6.4.2.2 预测结果与分析

本项目周边 200m 范围内无声环境保护目标，因此，仅对施工场界噪声进行预测。

施工场界噪声预测结果详见下表。

表 6.4-2 施工期昼间场界噪声预测结果与达标情况

场界位置	噪声贡献值/dB（A）	执行标准/dB（A）	达标情况
厂区北侧厂界	61	70	达标
厂区西侧厂界	67	70	达标
厂区南侧厂界	61	70	达标
陆域消纳场北侧厂界	56	70	达标
陆域消纳场东侧厂界	62	70	达标
陆域消纳场南侧厂界	56	70	达标
陆域消纳场西侧厂界	32	70	达标

由预测结果可知，施工期项目昼间场界噪声为 32~67dB（A），满足《建筑施工场界环境噪声排放标准》（GB12523-2011）的要求。本项目夜间不施工，不进行预测。因此，本项目施工噪声对周边声环境质量影响较小。

6.4.2.3 施工噪声对海洋生物的影响分析

根据项目所在海域海洋生态现状调查结果，项目所在海域游泳生物主要包括鲛、日本蟳、齿鳐、脊尾白虾等，仔鱼发现有石首鱼科。根据《人为水下噪声对海洋生物影响评价指南》（HY/T 0341-2022），石首鱼科属于“有鱼鳔，鱼鳔与听力相关，并且与内耳物理连接”，人为水下噪声对鱼类影响阈值见表 6.4-3。

表 6.4-3 人为水下噪声对鱼类影响阈值

听力分组	致死或潜在致死	损害			行为响应
		物理损伤	TTS	声掩蔽	
无鱼鳔	219 dB SEL _{cum}	216 dB SEL _{cum}		（近）中等	（近）高

听力分组	致死或潜在致死 或 213 dB SPL _{pk}	损害			行为响应
		物理损伤	TTS	声掩蔽	
		或 213 dB SPL _{pk}	186 dB SEL _{cum}	(中) 低 (远) 低	(中) 中等 (远) 低
有鱼鳔，鱼鳔 与听力无关	210 dB SEL _{cum} 或 207 dB SPL _{pk}	203 dB SEL _{cum} 或 207 dB SPL _{pk}	186 dB SEL _{cum}	(近) 中等	(近) 高
				(中) 低	(中) 中等
				(远) 低	(远) 低
有鱼鳔，鱼鳔 与听力相关	207 dB SEL _{cum} 或 207 dB SPL _{pk}	203 dB SEL _{cum} 或 207 dB SPL _{pk}	186 dB SEL _{cum}	(近) 高	(近) 高
				(中) 高	(中) 高
				(远) 中等	(远) 中等
卵和幼体	210 dB SEL _{cum} 或 207 dB SPL _{pk}	(近) 中等	(近) 中 等	(近) 中等	(近) 中等
		(中) 低	(中) 低	(中) 低	(中) 低
		(远) 低	(远) 低	(远) 低	(远) 低

本项目水下噪声主要来源于项目桩基施工。根据《冲击沉桩水下噪声特性分析》(中国水运, 戴坤城等, 2023 年), 水下打桩噪声声源声暴露级为 206.7 ± 3.6 dB SEL。声暴露级计算公式如下:

$$SEL = 206.7 - 17.99 \lg r$$

式中:

SEL ——人为水下噪声声暴露级, dB;

r ——预测点与声源的距离, m。

本项目水域施工拟设置 1 台打桩设备, 根据上述公式计算得, 桩基施工过程中, 距离声源 1m 处可满足“有鱼鳔, 鱼鳔与听力相关”的致死或潜在致死声暴露级 (207dBSEL_{cum}), 2m 处可满足物理损伤声暴露级 (203dBSEL_{cum}), 14m 处可满足暂时阈值漂移 (TTS) 声暴露级 (186dBSEL_{cum})。

由于施工噪声有间歇性, 且声波在水中的传播随距离衰减, 因此影响的范围非常有限, 主要局限在工程附近水域。为减缓水下噪声对附近水生生物的影响, 一般采用软启动作业, 在打桩锤低能量缓慢启动过程中, 让打桩点附近的鱼类, 逃离危险区域。噪声属无残留污染, 施工结束噪声污染也随之结束, 周围声环境即可恢复至现状水平。在采取以上环保措施后, 本项目施工噪声对项目周边环境的影响是可接受的。

6.4.3 施工期固体废物影响分析

本项目施工期固体废物包括施工船舶生活垃圾、陆域生活垃圾、建筑垃圾、疏浚弃土以及桩基施工过程中产生的钻渣、泥浆等。

施工船舶生活垃圾分类收集后送岸上环卫部门统一处理。陆域生活垃圾收集后交环

卫部门统一处理。建筑垃圾中建筑材料下脚料等，均可以回收综合利用；另一部分废水泥、石子等少量建筑材料废弃物运至城管部门指定的位置处置或综合利用。疏浚物全部进入后方政府指定区域消纳；钻渣、泥浆等集中收集后随水下开挖疏浚物进入后方政府指定区域消纳。

施工期固体废物的影响是暂时的，随着施工期的结束上述影响也将结束。采取上述措施后，项目施工期产生的固体废物基本不会对区域环境产生明显的影响。

6.4.4 施工期陆生生态影响分析与评价

工程建设会改变原土地的利用功能，减弱土地的生态利用功能，并对其中生长的植物和栖息的动物产生不利影响，占地使评价范围内的总生物量减少，植被覆盖率总体上降低。本项目建设过程中对陆域生态环境的影响主要表现在由于工程占地导致土地利用格局的变化；施工中的开方、填方可能引起新的水土流失；项目建设导致植被资源损失，造成生物量一定程度的降低。

6.4.4.1 对土地资源的影响

（1）土地利用格局变化

项目位于广州港南沙港区规划的龙穴岛北部挖入式港池口门段南侧，位于城镇开发边界范围内，龙穴厂区现有用地均为人工围垦而成，项目不涉及围填海，不涉及永久基本农田、生态保护红线，项目范围内没有分布天然林、公益林、湿地等生态保护目标。根据现场踏勘及遥感调查，项目用地面积 703739m²，其中码头区用地面积为 90156m²，属其他独立建设用地；拟设陆域消纳场东侧、南侧用地面积约 613583m²，属园地、其他农用地。项目评价范围内土地利用现状主要包括其他独立建设用地、园地、其他农用地和公路用地。

工程实施将导致土地利用格局发生变化，项目用地使部分林地、滩涂用地转变为建设用地，土地利用现状发生一定变化。工业用地面积有一定幅度的提高，林地、滩涂用地减少，这将影响土壤的结构和质量，使生境发生变化，植被组成和生物量随之改变，从而使地区土地生产力和生态效应受到影响。但对整个评价范围而言，这种改变不明显。因此，项目建设对评价区土地利用结构影响不大。

（2）土地平整影响分析

施工中的开方、填方可能引起新的水土流失，为了减缓水土流失的发生，应加强植被保护和恢复力度、加强各种边坡、护坡的修建和维护。施工应注意如下几点：

①施工尽量在红线范围进行，施工材料及建筑垃圾等不得侵入附近的空地，维护当地生态景观环境。

②要有次序地分片动工，避免沿线景观凌乱，有碍景观，还可设挡防板做围障，减少景观污染。

③在满足工程施工要求的前提下，合理安排施工进度，工程结束后及时清理施工现场，撤出占用场地，恢复施工点原状。

④落实水土保持“三同时”制度，执行“预防为主，保护优先，全面规划，综合治理，因地制宜，突出重点，科学管理，注重效益”的方针，施工前期应重点做好排水，拦挡等临时措施。

⑤落实施工期间的水土流失临时防护措施，避免在暴雨和强降雨条件下进行土建施工作业；施工后期及时跟进水土流失永久防治措施，以免造成水土的大量流失。

⑥施工场地及挖方断面应备有一定数量的成品防护物，如塑料薄膜、草席等，在生态绿化措施尚无法起到防护作用期间，覆盖地表，防止水土流失。

6.4.4.2 对植物的影响

本项目的建设占用土地，造成现有土地上的植被损失。根据现场踏勘调查，拟建项目用地范围内，现状植被类型主要有乔木、灌木、灌草丛、草地。虽然工程实施会造成局部植物个体数量和生物量的减少，但评价范围内植物主要为区域常见植物，乔木以人工种植的紫檀为主，灌木以人工种植的朱瑾为主，灌草丛以互花米草、芦苇、狗牙根、小叶榄仁、香忍冬、通奶草、榄仁树、柠檬草、海桐、鬼针草、芦竹、银合欢、变色牵牛、南美蟛蜞菊等为主。本项目生态评价范围内未发现国家重点保护的植物种类和古树名木，工程实施不会造成物种消亡。且项目范围内植物物种相对于整个区域内物种总量而言可以忽略不计，不会破坏区域内的生物多样性。此外，项目通过绿化工程可以补偿一部分因工程建设损失的植被生物量。因此，项目建设对该区域植物生态环境影响不大。

6.4.4.3 对动物的影响

根据现状调查，本项目范围内的动物种类和数量较少，动物资源相对较为匮乏，野生大型陆生哺乳动物资源已基本消失，区域内现有野生动物以两栖爬行动物、鸟类和小型哺乳动物为主。

（1）对鸟类的影响

①鸟类生境的破坏：施工期工程占地缩小了工程范围内的鸟类栖息空间，迫使该部

分鸟类离开项目工程区域。

②干扰鸟类活动：施工中频繁的人员活动、工程机械作业与车辆往来产生的噪声都会在短期内对靠近项目场址的鸟类活动造成一定影响，使鸟类产生趋避反应、远离当地区域。根据相关研究（辜小安，1999），通常鸟类栖息地附近背景噪声（如树叶摇动等）平均为 45dB（A），当等效连续 A 声级，24h 超过 50dB，可能对鸟类的栖息和繁殖产生影响，项目主要噪声源为各类施工机械噪声和运载物料车辆的交通噪声。施工期可以通过设置隔声屏障，选用低噪音、低振动的施工机械设备等降噪措施减小对鸟类活动的影响，噪声属无残留污染，施工结束噪声污染也随之结束，周围声环境即可恢复至现状水平。

（2）对其他动物的影响

根据现场踏勘，项目评价范围内未发现珍稀濒危野生动物、国家级保护动物，除鸟类外的其他动物主要为鼠类、壁虎、蟾蜍、蜥蜴、蛇等常见动物，种类和数量较少。本项目占用林地、草地等适宜一般野生动物生存的土地，导致原有地表植被永久性地破坏，植物生物量减少，原有地表植被的永久性破坏使得陆生动物栖息地永久性地消失，该类影响属于不可逆转的影响；同时，项目施工和运营产生的噪声、扬尘等污染因子会对现有动物造成驱离，部分敏感动物将不再在该区域活动。但受直接影响的动物种类在本评价范围内属于常见种类，这些动物的适应能力较强，都具有一定迁移能力，在受到施工活动影响后，它们大多会主动向适宜生境中迁移，因此，工程建设仅将改变这些动物在施工区及外围地带的分布，不会造成动植物物种的消失，也不会对其区系组成造成根本性的改变。

综上所述，本项目施工期不会对本区域及周边生态系统的功能与稳定性产生显著影响。

6.4.5 施工期海洋生态影响分析与评价

6.4.5.1 施工期对海洋生态和生物资源影响分析

6.4.5.1.1 施工对底栖生物、潮间带生物的影响

本项目海上施工工程主要包括打桩、疏浚等，打桩过程对海洋底栖、潮间带环境影响是暂时的，随工程结束影响不再持续。但桩基用海区域属于永久地改变海域属性，将彻底改变桩基部分海洋生物原有的栖息环境，尤其对海洋底栖生物、潮间带生物产生较大影响，除少量活动能力较强的底栖种类能够逃往他处而存活外，大部分底栖生物被掩

埋、覆盖而死亡，对底栖生物群落的破坏是不可逆转的。项目建成后，在水工构筑物周围将逐渐形成新的底栖生物、潮间带生物群落，慢慢恢复到原有生物水平。

港池疏浚将破坏底栖生物的生存环境，施工过程中底栖生物将基本全部消失。疏浚完成后，海洋生境发生一定变化，底栖生物也将逐渐恢复，但与原有群落可能产生一定差异。

6.4.5.1.2 对浮游生物的影响

本项目施工期港池疏浚、桩基施工等过程会产生悬浮泥沙，造成水体悬浮物浓度增加，进而对海洋生物造成影响。

(1) 对浮游植物的影响

水体悬浮物的增加对浮游植物最直接的影响就是削弱了水体的真光层厚度，影响浮游植物的光合作用，进而妨碍浮游植物的细胞分裂和生长，降低单位水体浮游植物数量，导致局部水域内初级生产力水平降低，使浮游植物生物量降低有所降低。

在海洋食物链中，除了初级生产者——浮游藻类以外，其他营养级上的生物既是消费者，也是上一营养级生物的饵料。因此，浮游植物生物量的减少，会使以浮游植物为饵料的浮游动物在单位水体中拥有的生物量也相应地减少，致使这些浮游生物为食的一些鱼类等由于饵料的贫乏而导致资源量下降。而且，以捕食鱼类为生的一些高级消费者，也会由于低营养级生物数量的减少而难以觅食。可见，水体中悬浮物质含量的增加，对整个海洋生态食物链的影响是多环节的。

(2) 对浮游动物的影响

施工作业引起施工海域内的局部海水的浑浊，这将使阳光的透射率下降，从而使得该水域内的游泳生物迁移别处，浮游生物将受到不同程度的影响，尤其是滤食性浮游动物和光合作用的浮游植物受到的影响较大，这主要是由于施工作业引起的水中悬浮物增加，悬浮颗粒会黏附在动物体表，干扰其正常的生理功能，滤食性浮游动物及鱼类会吞食适当粒径的悬浮颗粒，造成内部消化系统紊乱。

据有关资料，水中悬浮物质含量的增加，对浮游桡足类动物的存活和繁殖有明显的抑制作用。过量的悬浮物质会堵塞浮游桡足类动物的食物过滤系统和消化器官，尤其在悬浮物含量达到 300mg/L 以上时，这种危害特别明显。在悬浮物质中，又以粘性淤泥的危害最大，泥土及细砂泥次之。同时，过量的悬浮物质对鱼、虾类幼体的存活也会产生明显的抑制作用。

根据项目施工期悬浮泥沙影响预测结果,本项目施工期引起的悬浮物增量浓度大于 10mg/L 的最大影响面积为 0.46km²,影响范围主要为疏浚区域北侧约 95m、南侧约 800m、东侧约 140m 内的海域。施工产生的悬浮泥沙对浮游生物的影响较小,且这种影响只是暂时的和局部的,当施工结束后,这种影响也随之结束。

有资料表明,疏浚施工对水质的影响延续 4h~5h 后,对水质的影响可基本消除,因此,疏浚施工对水质的影响属于短期环境效应。随着疏浚作业的结束,水质将逐渐恢复,随之而来的便是生物的重新植入。浮游生物和游泳生物群落的重新建立所需的时间较短,浮游生物群落的重新建立,主要靠海水的运动将其他地方的浮游生物带入作业点及其附近海域,并且有可能很快就会恢复到与周围海域基本一致的水平。

6.4.5.1.3 对渔业资源的影响

A.直接导致鱼类和其他水生生物死亡

水中大量存在的悬浮物对生物的毒理危害首先表现为堵塞或破坏海洋生物的呼吸器官,严重损害鳃部的滤水和呼吸功能,从而造成窒息死亡。室内毒性实验表明,前鳞鲻幼鱼在香港维多利亚港疏浚淤泥悬浮液中的中毒症状主要为缺氧窒息,镜检发现幼鱼鳃部不同程度地分布着悬浮微粒从而阻碍其正常呼吸。大颗粒悬浮物在沉降过程中还将直接覆盖底栖生物,如贝类、甲壳类,尤其是它们的稚幼体。长时期的累积覆盖影响将导致底栖生物的减产或死亡。悬浮颗粒黏附在动物体表面,也会干扰其正常的生理功能,滤食性游泳动物及鱼类会吞食适当粒径的悬浮颗粒,造成内部消化系统紊乱。

不同的鱼类对悬浮物质含量高低的耐受范围有所区别。据有关的实验数据,悬浮物质的含量水平为 80000mg/L 时,鱼类最多只能存活一天;含量水平为 6000mg/L 时,最多能存活一周;含量水平为 300mg/L 时,若每天做短时间搅拌,使沉淀的淤泥泛起,保持悬浮物质含量达到 2300mg/L,则鱼类能存活 3~4 周。通常认为,悬浮物质的含量在 200mg/L 以下及影响较短期时,不会导致鱼类直接死亡。但在疏浚作业点中心区域附近的鱼类,即使高浓度的悬浮物质未能引起死亡,但其鳃部会严重受损,从而影响鱼类后续的存活和生长。

根据项目施工期悬浮泥沙影响预测结果,本项目施工期引起的悬浮物增量浓度大于 10mg/L 的最大影响面积为 0.46km²,影响范围主要为疏浚区域北侧约 95m、南侧约 800m、东侧约 140m 内的海域,不会对大范围的渔业资源造成影响。

B.对鱼类行为的影响分析

鱼类和其他水生生物较易适应水环境的缓慢变化，对环境的急剧变化敏感。疏浚挖掘作业使作业区和附近的水体悬浮物含量增加，水体的浑浊度起了变化，从而导致鱼类和其他游泳动物的行为变化，多数鱼类喜爱清水环境而规避浑浊水域，此外还有作业工程产生的扰动、噪声等干扰因素，疏浚作业对这些鱼类动物产生“驱赶效应”。繁殖群体的局部产卵通道同样可能受阻，导致产卵亲鱼受到干扰、阻碍，从而产生回避反应。群体向外海的洄游也同样可能受到一定影响。

C.对鱼类繁殖（鱼卵仔鱼）的影响分析

水体中过高的和细小的悬浮物颗粒会黏附于鱼卵表面，妨碍鱼卵的呼吸，不利于鱼卵的成活、孵化，从而影响鱼类繁殖。

D.减弱海域的饵料基础

水体悬浮颗粒的增加阻碍了光的透射，减弱真光层厚度，影响光合作用，因而使水域的浮游植物量减少、初级生产力下降，以浮游植物为饵料的浮游动物生物量下降，而捕食浮游动物为生的鱼类由于饵料减少，其丰度也会随之下降，掠食鱼类的大型鱼类又因上一级生产者资源下降寻觅不到食物。水体中悬浮物含量增加，对整个水域食物链的影响是多方面的。

E.根据主要经济鱼的资料分析，评价海域一带的主要经济鱼虾的产卵盛期主要集中在 3~7 月。项目施工区域未发现大规模的产卵场和育肥场。但在项目疏浚挖掘施工过程中，将破坏施工区底质外貌和结构，局部水体的水质发生一定的变化，加上扰动噪声，透光率变化等一系列物理干扰，局部破坏或影响施工水域的生态环境、生物种群结构和饵料生物组成。而底栖生物种群结构和饵料生物组成的变化还将导致局部水域食物链失衡，使繁殖群体因饵料不足而影响性腺发育和繁殖，尤其对底层鱼类、底栖虾类和贝类影响较大。

在我国的南方，鱼类的洄游通道和产卵场不如北方海域那样明显，而且产卵场通常也是幼鱼的索饵场。在鱼类洄游通道方面，一些海洋鱼类随着季节变化洄游到河口附近产卵，亲体产卵后向深海扩散。从历史资料来看，无论海水或淡水鱼类，在本评价区的产卵均是分散的，工程实施不会对特种渔业资源产卵、繁育产生明显影响。

综上所述，本项目施工期对工程周边海域生态环境会产生一定的影响，但总体来说影响不大，施工期结束后，经过一段时间的调整与恢复，周边海域海洋生物区系会重新形成。

6.4.5.1.4 施工噪声对海洋生物影响分析

施工过程中由于施工现场机械、船舶作业产生噪声，会惊扰或影响部分仔幼鱼索饵、栖息活动，但绝大部分可能受到影响的鱼类可以回避。海洋中人为噪声足够大并且鱼类相对靠近声源时，会造成鱼类内脏破裂导致其死亡或者破坏内耳毛细胞导致暂时（暂时性阈移，TTS）或永久（永久性阈移，PTS）的听力丧失。与许多其他动物不同，鱼类在一生中都可以产生毛细胞，Smith 等（2006）对金鱼的观察表明毛细胞在被声音破坏后可以再生。如果听力丧失是暂时的，那么鱼类在几小时或几天内就可恢复听力，恢复的时间取决于噪声的持续时间以及频率。然而，在听力暂时丧失阶段，鱼类会暴露在一个较高的被捕食风险环境中，并且一些具有重要生物学意义的行为可能会受到抑制。

长时间水下噪声对鲸豚类动物可能造成的慢性威胁包括：遮蔽效应和听力损失；行为模式改变；紧张等。施工期噪声可能会对海洋哺乳动物和鱼类的交流、行为、觅食和避敌产生短期的有害影响，如可能造成成年海豹与幼崽的隔离根据程兆龙等的研究，东亚江豚以发声鱼类为食，（DavidKastaket al.1999）。在发声鱼类（主要为石首鱼科鱼类）的繁殖季节（5-6 月），主要通过窃听获取食物方位，在非发声鱼类繁殖季节，利用回声定位信号主动探测食物方位。施工期间的人为噪声很大程度上与鱼类发声频段重叠，会以听觉掩蔽的方式影响捕食者捕食。

由于施工噪声有间歇性，且声波在水中的传播随距离的增加呈反平方规律衰减，因此影响的范围非常有限，主要局限在工程附近水域。由于春夏季是鱼、虾类产卵、仔幼鱼索饵季节，建议海上施工尽量避开。鱼类、海洋哺乳动物等具有良好的回避性，施工期应采用“软启动”方式，在施工前通过缓慢击打将范围内的海洋动物驱离危险区域，可减小水下噪声导致渔业资源的损失，不会造成大范围鱼类死亡，特别是对海洋哺乳动物的影响。噪声属无残留污染，施工结束噪声污染也随之结束，周围声环境即可恢复至现状水平。在采取以上环保措施后，本项目施工噪声对项目周边海洋生物的影响是可接受的。

6.4.5.2 项目用海对海洋生物资源损耗分析

6.4.5.2.1 潮间带、底栖生物资源损失量

本项目码头桩基施工、港池疏浚等施工活动破坏或改变了底栖生物原有的栖息环境，对底栖生物产生较大影响。参照《建设项目对海洋生物资源影响评价技术规程》（SC/T 9110-2007）（以下简称《规程》），生物资源损失按以下公式进行计算：

$$W_i = D_i \times S_i$$

式中：

W_i ——第 i 种生物资源受损量，单位为尾或个或千克 (kg)。

D_i ——评估区域内第 i 种生物资源密度，单位为尾 (个) 每平方千米 (尾 (个) / km^2)、尾 (个) 每立方千米 (尾 (个) / km^3) 或千克每平方千米 (kg/km^3)。

S_i ——第 i 种生物占用的渔业水域面积或体积，单位为平方千米 (km^2) 或立方千米 (km^3)。

根据 2025 年春季海洋生态环境现状调查资料，潮间带生物、底栖生物资源密度选取调查站位平均生物量进行计算，统计结果见表 6.4-4。因桩基占用造成的潮间带生物和底栖生物损失量分别为 15.35kg、0.98kg。见表 6.4-6。

表 6.4-4 潮间带生物资源密度取值

断面名称	项目	合计
C1	生物量 (g/m^2)	80.222
C2	生物量 (g/m^2)	449.873
C3	生物量 (g/m^2)	89.726
平均值	生物量 (g/m^2)	206.607

表 6.4-5 底栖生物资源密度取值

调查站位	生物量 (g/m^2)	调查站位	生物量 (g/m^2)
Z1	0.633	Z10	1.329
Z4	0	Z11	634.752
Z6	0.495	Z13	66.267
Z8	1.777	Z14	0.2
Z9	30.252	平均值	81.745

表 6.4-6 桩基占用造成的潮间带生物和底栖生物损失量计算一览表

工程		桩基直径 (mm)	单根面积 (m^2)	桩基数量 (根)		破坏面积 (m^2)		密度 (g/m^2)		生物损失量 (kg)	
				潮间带 海域	非潮间 带海域	潮间带 海域	非潮间 带海域	潮间带 生物	底栖生 物	潮间带 生物	底栖生 物
1#码头	水域衔接 段	1300	1.327	44	9	58.37	11.94	206.61	81.75	12.06	0.98
	高桩墩式 结构	1300	1.327	12	0	15.92	0.00	206.61	81.75	3.29	0.00
合计		/	/	/	/	74.29	11.94	/	/	15.35	0.98

6.4.5.2.2 港池疏浚、护堤造成的潮间带生物和底栖生物损失量

本项目疏浚作业会对区域内的潮间带生物、底栖生物造成损害。因施工过程造成的海洋生物损失量计算见表 6.4-7，潮间带生物和底栖生物损失量分别为 7351.28kg、

5885.39kg。

疏浚产生的悬浮泥沙对海洋生物资源的影响，将在施工悬浮泥沙造成的海洋生物资源损失章节中估算，在此不重复计算。

表 6.4-7 港池疏浚、护堤等造成的潮间带生物和底栖生物损失量计算一览表

工程	用海面积 (ha)	破坏面积 (ha)		密度 (g/m ²)		生物损失量 (kg)	
		潮间带海域	非潮间带海域	潮间带生物	底栖生物	潮间带生物	底栖生物
疏浚	10.7578	3.5581	7.1997	206.61	81.75	7351.28	5885.39

6.4.5.2.3 施工悬浮泥沙造成的海洋生物损害量

施工期悬浮泥沙扩散对渔业资源造成一定程度的损失。参照《建设项目对海洋生物资源影响评价技术规程 (SC/T9110-2007)》(以下简称《规程》)，在悬浮物扩散范围内对海洋生物产生的持续性损害，按以下公式计算：

$$M_i = W_i \times T$$

$$W_i = \sum_{j=1}^n D_{ij} \times S_i \times K_{ij}$$

式中：

M_i 为第 i 种生物资源累计损害量；

W_i 为第 i 种生物资源一次性平均损失量，单位为尾或个或千克 (kg)；

T 为污染物浓度增量影响的持续周期数 (以年实际影响天数除以 15)，单位为个；

D_{ij} 为某一污染物第 j 类浓度增量区第 i 种类生物资源密度，单位为尾/km²、个/km² 或 kg/km²；

S_i 为某一污染物第 j 类浓度增量区面积，单位为 km²；

K_{ij} 为某一污染物第 j 类浓度增量区第 i 种类生物资源损失率，单位为 %；

n 为某一污染物浓度增量分区总数。

上述各参数的取值如下：

(1) 污染物浓度增量区面积 (S_i) 和分区总数 (n)

根据本报告 6.3.1 节悬浮泥沙预测结果，结合《规程》对污染物超标倍数的分类，本项目典型同步施工工况引起的悬浮泥沙增量包络面积及分区见表 6.4-8。

表 6.4-8 典型同步施工工况引起的悬浮泥沙增量面积统计表

工况	分区	超标倍数 (B_i)	悬浮物浓度增量范围 (mg/L)	各污染区面积 (km ²)
典型工况	I 区	$B_i \leq 1$ 倍	10~20	0.08
	II 区	$1 < B_i \leq 4$ 倍	20~50	0.08
	III 区	$4 < B_i \leq 9$ 倍	50~100	0.06
	IV 区	$B_i \geq 9$ 倍	≥ 100	0.06

(2) 生物资源损失率 (K_{ij})

由于悬沙浓度增量小于 10mg/L 对海洋生物影响较小, 造成的损失率很小, 因此近似认为悬浮泥沙对海洋生物不产生影响。参照《规程》中的“污染物对各类生物损失率”, 近似按超标倍数 $B_i \leq 1$ 、 $1 < B_i \leq 4$ 倍、 $4 < B_i \leq 9$ 倍损失率范围的中值确定本项目增量区的各类生物损失率, 详见表 6.4-9。

表 6.4-9 本项目悬浮物浓度增量对各类生物损失率

超标倍数 (B_i)	《规程》中污染物对各类生物损失率 (%)		本项目悬浮物对各类生物资源损失率取值 (%)	
	鱼卵和仔稚鱼	成体	鱼卵和仔稚鱼	成体
$B_i \leq 1$ 倍	5	< 1	5	0.5
$1 < B_i \leq 4$ 倍	5~30	1~10	17.5	5
$4 < B_i \leq 9$ 倍	30~50	10~20	40	15
$B_i > 9$ 倍	≥ 50	≥ 20	50	20

(3) 持续周期数 (T) 和计算区水深

根据本报告 3.15.11 小节施工进度计划表, 项目建设分时段进行, 典型施工工况工期数约 7.5 个月, 则该工况下引起的污染物浓度增量影响的持续周期为 15 个月; 根据工程海域测量资料, 典型施工工况施工悬浮物浓度增量超标范围的平均水深取值为 5m。

(4) 生物资源密度 (D_{ij})

鱼卵、仔稚鱼及游泳生物资源密度取项目周边调查站位 (Z1、Z4、Z9、Z10、Z11) 平均值进行计算, 根据 2025 年春季的海洋生态环境现状调查资料, 生物资源密度取值见表 6.4-10。

表 6.4-10 生物资源密度取值

调查站位	鱼卵 (粒/ m^3)	仔稚鱼 (尾/ m^3)	游泳生物 (kg/km^2)
Z1	0	2.272	397.91
Z4	2.105	9.474	434.76
Z9	0	0	569.44
Z10	0	0	393.59
Z11	0	0	655.54
平均值	0.421	2.3492	490.248

(5) 悬浮泥沙扩散导致生物损失情况

本项目施工期悬浮泥沙扩散导致的渔业资源损失量见表 4.2 14~表 4.2 15, 其中, 鱼卵损失 2.27×10^6 粒, 仔稚鱼损失 1.27×10^7 尾, 游泳生物损失 186.78kg。

表 6.4-11 典型工况下本项目悬浮物扩散鱼卵、仔稚鱼累计损害量计算一览表

工况	分区	悬浮沙增量浓度（mg/L）	影响面积 Si（km ² ）	生物资源损失率 Kij	生物资源密度 Dij		水深（m）	影响的持续周期数 T（个）	累计损害量 Mi	
				鱼卵和仔稚鱼	鱼卵（粒/m ³ ）	仔稚鱼（尾/m ³ ）			鱼卵（粒）	仔稚鱼（尾）
典型工况	I 区	10~20	0.08	5%	0.42	2.35	5	15	126300	704760
	II 区	20~50	0.08	17.50%					442050	2466660
	III区	50~100	0.06	40%					757800	4228560
	IV区	≥100	0.06	50%					947250	5285700
	合计									2273400

表 6.4-12 典型工况下本项目悬浮物扩散游泳生物累计损害量计算一览表

工况	分区	悬浮沙增量浓度 (mg/L)	影响面积 Si (km ²)	生物资源 损失率 Kij	生物资源密度 Dij	影响的持续周期数 T (个)	累计损害量 Mi
					游泳生物 (kg/km ²)		游泳生物 (kg)
典型工况	I 区	10~20	0.08	0.5%	490.25	15	2.94
	II 区	20~50	0.08	5%			29.41
	III区	50~100	0.06	15%			66.18
	IV区	≥100	0.06	20%			88.24
	合计						186.78

6.4.5.2.4 海洋生物资源损失总量

本项目对海洋生物资源损害的评估主要从工程占用海域、悬浮泥沙扩散影响两方面考虑，共造成潮间带生物损失 7366.63kg，底栖生物损失 5886.37kg，鱼卵损失 2.27×10^6 粒，仔稚鱼损失 1.27×10^7 尾，游泳生物损失 186.78kg，见表 6.4-13。

表 6.4-13 本项目海洋生物资源损失总量

类别		生物类型	直接损失量
工程占用	桩基施工	潮间带生物（kg）	15.35
		底栖生物（kg）	0.98
	疏浚	潮间带生物（kg）	7351.28
		底栖生物（kg）	5885.39
悬浮泥沙		鱼卵（粒）	2273400
		仔稚鱼（尾）	12685680
		游泳生物（kg）	186.78
合计		鱼卵（粒）	2273400
		仔稚鱼（尾）	12685680
		游泳生物（kg）	186.78
		潮间带生物（kg）	7366.63
		底栖生物（kg）	5886.37

6.4.6 施工期海洋沉积物环境影响分析

工程施工对沉积物环境质量的影响主要是桩基、疏浚和护堤前沿加固施工过程中产生的悬浮物沉降导致。

根据工程设计方案，本项目码头前沿水域（停泊水域）需疏浚至-9.5m，移船水域需疏浚至-8.5m。以上疏浚水域的表层沉积物环境在施工期遭到严重破坏，但经过一段时间可重新建立起新的沉积特征。

根据悬浮泥沙预测结果，水域疏浚、桩基施工和钢管桩拔和护堤前沿加固产生的悬浮泥沙扩散范围仅局限在项目附近海域。由于水域疏浚、桩基施工产生的悬浮泥沙主要来自工程区域本底海床，因此其扩散和沉降后，不会导致表层沉积物的理化性质发生明显变化，工程附近海域沉积物质量状况仍将保持现有水平。护堤前沿加固作业的悬浮泥沙源强小，扩散影响范围小，对沉积物环境的影响可控，且随施工结束后影响将逐步减弱或消失。

综上所述，本项目施工期对工程附近海洋沉积物环境产生的影响较小且可控。

6.4.7 施工期对防洪纳潮影响分析

根据《中船黄埔文冲龙穴厂区 500 米特种船舶舾装码头建设项目洪水影响评价报告（报批稿）》，本项目防洪标准为 50 年一遇，满足相关要求。潮位变化主要局限于工程

附近局部水域，上、下游各水道控制站潮位总体上没有明显的变化，工程建设对现有河道防洪标准影响不大。

工程实施后潮量、分流比基本不会发生变化，工程的实施不会改变伶仃洋“三滩两槽”的总体格局，整体河势将维持稳定。在不同的洪水水文条件下，工程附近水域的高潮位以降低为主，降低值较小，工程整体实施后对伶仃洋泄洪影响较小。

综上所述，项目建设对防洪纳潮影响较小。

6.4.8 施工期对环境敏感目标的影响分析

6.4.8.1 对生态保护红线的影响

本项目不占用生态保护红线，距离本项目最近的生态保护红线为狮子洋-虎门-蕉门水道重要河口，位于项目北侧约 2.33km。

项目施工影响主要体现在水文动力、冲淤变化及悬沙影响。根据项目施工期悬浮泥沙预测结果，施工引起的悬浮泥沙增量 $>10\text{mg/L}$ 最大包络范围不会扩散至狮子洋-虎门-蕉门水道重要河口及其他生态保护红线区域，距离狮子洋-虎门-蕉门水道重要河口最近直线距离约 2.44km。施工悬沙影响为暂时性的，施工期结束后其影响也逐渐消失。因此，本项目施工仅会对邻近项目的局部区域生态环境造成暂时的影响，对周边生态保护红线基本不会产生明显影响。

根据水动力环境影响预测结果，工程前后流速变化量最大为 $0.17\sim 0.19\text{m/s}$ ，集中在疏浚区域，疏浚区域外侧水动力变化程度相对较小，工程前后流速变化量为 $0.03\sim 0.11\text{m/s}$ 。根据海洋地形地貌与冲淤环境影响预测结果，本工程完成以后，疏浚区域呈现明显的淤积态势，最大淤积厚度为 0.16m/a ；疏浚区域两侧呈现明显的冲刷态势，最大冲刷深度为 2.29m/a 。总体来看，项目施工仅在工程区及其周边一定范围内造成水文动力、冲淤环境变化，从影响范围来看，不会影响到狮子洋-虎门-蕉门水道重要河口及其他生态保护红线区，且施工期影响是暂时的，随着冲淤过程的深入，地形向适应工程后水动力环境方向调整，冲淤强度将逐年减小。

综上，本项目施工时间较短，在合理安排工期、严格施工活动范围并落实各项环境保护措施的前提下，项目施工对周边生态保护红线的影响较小。

6.4.8.2 对自然保护地的影响

本项目不占用自然保护地，评价范围内分布有东莞黄唇鱼地方级自然保护区、广州南沙湿地地方级湿地公园及广州南沙大虎山地方级地质公园等自然保护地，距离本项目最近的自然保护地为东莞黄唇鱼地方级自然保护区，位于项目北侧约 5.30km。广州南沙

湿地地方级湿地公园及广州南沙大虎山地方级地质公园与项目距离相对较远，分别为 9.07km、12.44km，项目建设基本不会对二者产生影响。

项目施工对东莞黄唇鱼地方级自然保护区的影响主要是施工过程中产生的悬浮泥沙，水中大量存在的悬浮物会堵塞或破坏海洋生物的呼吸器官，严重损害鳃部的滤水和呼吸功能，从而造成窒息死亡；水体浑浊度变化会导致鱼类和其他游泳动物的行为变化，产生回避反应；悬浮物颗粒会黏附于鱼卵表面，妨碍鱼卵的呼吸，不利于鱼卵的成活、孵化，从而影响鱼类繁殖。根据项目施工期悬浮泥沙预测结果，施工引起的悬浮泥沙增量 $>10\text{mg/L}$ 最大包络范围不会扩散至东莞市黄唇鱼市级自然保护区，距该保护区最近直线距离约 5.21 km，项目建设基本不会对东莞市黄唇鱼市级自然保护区产生影响。

根据水动力和冲淤环境影响预测结果，本项目施工期对东莞市黄唇鱼市级自然保护区所在海域的流速、流向影响较小；从冲淤预测结果分布图可见项目用海不会对该自然保护区造成冲淤影响。

项目施工期废水主要为施工船舶污水、陆域施工人员生活污水及施工机械设备的维修、清洗，离开项目区域的车辆冲洗，泥浆水等其他施工废水。施工船舶舱底油污水收集上岸交由有处理能力的单位接收处理；施工船舶人员生活污水采用船上配备储污水箱进行收集和贮存，再由有接收能力的单位进行接收处理；陆域施工人员生活污水依托后方龙穴造船厂厂区污水处理系统处理；其他施工废水经沉淀、隔油后回用。施工期各项废水均可得到妥善处置，不直接排放至海域。在严格施工管理的前提下，项目施工不会对东莞市黄唇鱼市级自然保护区产生不良影响。

综上，本项目建设对周边自然保护地影响较小。

6.4.8.3 对红树林生态系统的影响

本项目不占用红树林，评价范围内红树林主要分布有广州市南沙区红树林、东莞市红树林及深圳市宝安区红树林，与项目最近距离约为 3.41km。

根据相关研究，施工产生的悬浮泥沙使水体浑浊，影响红树林幼苗光合利用，从而阻碍红树林幼苗生长。根据项目施工期悬浮泥沙预测结果，施工引起的悬浮泥沙增量 $>10\text{mg/L}$ 最大包络范围不会扩散至红树林，与红树林分布区最近距离约为 4.74 km。

本工程实施后，珠江口大范围海域的潮流场基本没有变化，流场、流态、流速变化主要集中在工程区附近水域。参照研究文献，红树植物可承受约 0.05m/a 的沉积速率。根据工程前后海洋地形地貌与冲淤环境变化分析，本项目完成后，疏浚范围内平均淤积幅度约为 0.25m/a ，疏浚外侧平均淤积约为 0.14m/a 。项目疏浚区西北侧平均冲刷约-

0.19m/a，项目疏浚区东南侧平均冲刷约-0.16m/a，淤积幅度大于 0.05m/a 的范围与最近红树林分布区的距离约为 3.97km。以上计算的冲淤强度为工程刚实施后的冲淤强度，随着冲淤过程的深入，地形向适应工程后水动力环境方向调整，冲淤强度将逐年减小，本项目周边海域即可达到冲淤平衡状态。

本项目通过严格控制施工强度及作业时间、严格控制施工范围等措施，减轻对周边红树林生态系统的影响。同时，要求建设单位在施工过程中对红树林进行避让，不得破坏红树林。此外，若施工设备含油污水违规排入水体，会导致水体含油量增高，直接堵塞红树植物呼吸根上的呼吸孔，久而久之会影响红树植物的正常生长，对红树林生态系统有较大影响。因而，在施工期需要特别关注设备含油污水不排海，在严格执行施工废水排放要求的情况下，工程对红树林生态系统造成不利影响是可控的。

综上所述，本项目建设对项目周边分布红树林生态影响可以接受。

6.4.8.4 对珍稀海洋生物的影响

项目评价范围内主要珍稀海洋生物为黄唇鱼和中华白海豚。根据调查，项目评价范围内黄唇鱼主要分布于东莞市黄唇鱼市级自然保护区，位于本项目北侧约 5.30km。中华白海豚最北可活动到深圳机场西侧水域，其目击活动分布区主要在伶仃洋水道中间，即工程东南侧 12km 左右。

1.对黄唇鱼的影响分析

(1) 悬浮物浓度增加对黄唇鱼的影响分析

项目施工对黄唇鱼的影响主要来自施工过程中产生的悬浮泥沙，水中大量存在的悬浮物会堵塞或破坏海洋生物的呼吸器官，严重损害鳃部的滤水和呼吸功能，从而造成窒息死亡；水体浑浊度变化会导致鱼类和其他游泳动物的行为变化，产生回避反应；悬浮物颗粒会黏附于鱼卵表面，妨碍鱼卵的呼吸，不利于鱼卵的成活、孵化，从而影响鱼类繁殖。根据本项目施工期悬浮泥沙预测结果，施工引起的悬浮泥沙增量 $>10\text{mg/L}$ 最大包络范围不会扩散至东莞市黄唇鱼市级自然保护区，本项目施工时间较短，施工完成后，评价范围内海域水质将逐渐恢复，在合理安排工期、落实各项环境保护措施的基础上，本项目建设对黄唇鱼及其生境的影响较小。

(2) 施工噪声对黄唇鱼的影响分析

黄唇鱼属石首鱼科鱼类，对声音比较敏感，较大的声音会影响其生活及繁育活动。石首鱼科具有发达的鳔和鼓肌，属于“有鱼鳔，鱼鳔与听力相关，并且与内耳物理连接”。根据《人为水下噪声对海洋生物影响评价指南》（HY/T 0341-2022），人为水下噪声对鱼

类影响阈值见下表。

表 6.4-14 人为水下噪声对鱼类影响阈值

听力分组	致死或潜在致死	损害			行为响应
		物理损伤	TTS	声掩蔽	
无鱼鳔	219 dB SEL _{cum} 或 213 dB SPL _{pk}	216 dB SEL _{cum} 或 213 dB SPL _{pk}	186 dB SEL _{cum}	(近) 中等	(近) 高
				(中) 低	(中) 中等
				(远) 低	(远) 低
有鱼鳔, 鱼鳔与听 力无关	210 dB SEL _{cum} 或 207 dB SPL _{pk}	203 dB SEL _{cum} 或 207 dB SPL _{pk}	186 dB SEL _{cum}	(近) 中等	(近) 高
				(中) 低	(中) 中等
				(远) 低	(远) 低
有鱼鳔, 鱼鳔与听 力相关	207 dB SEL _{cum} 或 207 dB SPL _{pk}	203 dB SEL _{cum} 或 207 dB SPL _{pk}	186 dB SEL _{cum}	(近) 高	(近) 高
				(中) 高	(中) 高
				(远) 中等	(远) 中等
卵和幼体	210 dB SEL _{cum} 或 207 dB SPL _{pk}	(近) 中等	(近) 中等	(近) 中等	(近) 中等
		(中) 低	(中) 低	(中) 低	(中) 低
		(远) 低	(远) 低	(远) 低	(远) 低

本项目施工期水下噪声污染源主要为运输船只行驶噪声、疏浚机械设备噪声及桩基施工噪声等。运输船只行驶噪声、疏浚机械设备噪声源强约为 160~180 dB(A)，桩基施工噪声源强约为 100~110 dB(A)，低于石首鱼科的人为水下噪声对鱼类影响阈值，对黄唇鱼的影响有限。施工噪声有间歇性，且声波在水中的传播随距离的增加呈反平方规律衰减，因此影响的范围非常有限，主要局限在工程附近水域。鱼类具有良好的回避性，施工期采用“软启动”方式，将范围内的海洋生物驱离危险区域，可减小水下噪声对鱼类的影响。项目施工期各项废水均可得到妥善处置，不直接排放至海域。在严格施工管理的前提下，项目施工不会对黄唇鱼及其生境产生不良影响。

2.对中华白海豚的影响分析

(1) 悬浮物浓度增加对中华白海豚的影响分析

本项目施工过程中会产生悬浮泥沙，可引起局部海水浑浊，对周围海水水质造成一定影响。根据数值模拟结果，悬沙扩散主要集中在项目工程周边海域。

从生理结构上来说，中华白海豚是用肺呼吸的水生哺乳动物，这有别于用鳃呼吸的鱼类，它呼吸时头部露出水面直接呼吸空气，浑浊的水体对其呼吸影响不大。施工作业完成后，悬浮泥沙的影响也将消失。因此，水中悬浮物的增加不会直接影响白海豚的觅食、社交等活动。

(2) 施工噪声对中华白海豚的影响分析

按照《人为水下噪声对海洋生物影响评价指南》(HY/T 0341-2022)，人为水下噪声对海洋哺乳动物影响阈值见下表（TTS 为临时性听阈漂移，PTS 为永久性听阈漂移），该指南对引起声掩蔽等一般行为活动性的影响未给出具体阈值。中华白海豚属于高频鲸目。

表 6.4-15 人为水下噪声对海洋哺乳动物影响阈值

听力分组	非脉冲噪声		脉冲噪声	
	TTS	PTS	TTS	PTS
低频鲸目	179dB SELw ^a	199dB SELw	168dB SELw 或 213dB SPLpk ^b	183dB SELw 或 219dB SPLpk
高频鲸目	178dB SELw	198dB SELw	170dB SELw 或 224dB SPLpk	185dB SELw 或 230dB SPLpk
超高频鲸目	153dB SELw	173dB SELw	140dB SELw 或 196dB SPLpk	155dB SELw 或 202dB SPLpk
海牛目	186dB SELw	206dB SELw	175dB SELw 或 220dB SPLpk	190dB SELw 或 226dB SPLpk
海豹类食肉目	181dB SELw	201dB SELw	170dB SELw 或 212dB SPLpk	185dB SELw 或 218dB SPLpk
其他海洋食肉 动物	199dB SELw	219dB SELw	188dB SELw 或 226dB SPLpk	203dB SELw 或 232dB SPLpk
^a SELw 宜按 B.5 计算； ^b SPLpk 宜按 B.3 计算。				

类比水下噪声对海豚听觉影响的相关研究结果（表 6.4-16），声源级高于 180dB 的水下噪声为危险级，可能会对海豚的听觉系统造成伤害；声源级在 120~180dB 范围的水下噪声为警告级，可能会对海豚行为产生影响；声源级低于 120dB 的水下噪声强度基本接近海洋环境噪声，因此评定为安全级。

表 6.4-16 水下噪声对海豚听觉影响分析

噪声声源级	噪声级别	噪声影响
>180dB	危险级	海豚听觉受损、TTS
120-180dB	警告级	干扰海豚行为
<120dB	安全级	影响较小

项目施工期水下噪声污染源主要为运输船只行驶噪声、疏浚机械设备噪声及桩基施工噪声等。桩基施工噪声源强约为 100~110 dB (A)，低于人为水下噪声对海豚的影响阈值；运输船只行驶噪声、疏浚机械设备噪声源强约为 160~180 dB (A)，会对海豚行为产生干扰。为减小施工噪声对中华白海豚可能产生的影响，施工期应采用“软启动”方式，在作业前，先使用声学驱赶装置（ARD）或“seal scarer”发射一系列由弱渐强的警告声脉冲，将范围内的海洋动物驱离危险区域，减小对海洋哺乳动物的影响。噪声属无残留污染，施工结束噪声污染也随之结束，周围声环境即可恢复至现状水平。在采取以上环

保措施后，本项目施工噪声对项目周边海洋珍稀生物的影响是可接受的。

6.4.8.5 对三场一通道的影响

本项目用海位于南海区幼鱼、幼虾保护区、经济鱼类繁育场保护区、南海北部幼鱼繁育场保护区、珠江口经济鱼类繁育场等，距离沙仔-大虎-内伶仃岛海域中心产卵和索饵场距离约 5.3km。

本项目工程实施后，流场、流态、流速和冲淤变化主要集中在工程区附近水域，对珠江口没有明显影响。施工期悬浮泥沙扩散范围较小，且悬沙影响时段较短，工程施工结束后该影响也随之消失。为减少对海洋生态和渔业资源的影响，可通过降低鱼类产卵期施工作业强度、生态补偿等措施使海洋生物资源得到有效地恢复和保护。在合理安排工期、落实各项环境保护措施的基础上，项目建设对南海区幼鱼、幼虾保护区、经济鱼类繁育场保护区、南海北部幼鱼繁育场保护区、珠江口经济鱼类繁育场、沙仔-大虎-内伶仃岛海域中心产卵和索饵场等“三场一通道”影响较小。

6.4.8.6 对自然岸线的影响

本项目位于龙穴岛，工程周边均为人工岸线，距离项目最近的自然岸线分布在东北侧，距离约 4.14km。

项目所在海域来沙主要是波浪作用下产生的底沙再悬浮，本工程不涉及围填海，附近为珠江河口，会有一定量的径流泥沙输入。工程前后流速变化量最大为 0.17~0.19m/s，集中在疏浚区域，疏浚区域外侧水动力变化程度相对较小，工程前后流速变化量为 0.03~0.11m/s。自然岸线距离本项目较远，工程施工基本不会对其产生影响。

工程实施后在沿岸输沙作用下该区域会形成淤积直至产生新的动态平衡，海域沿岸输沙达到动态平衡后形成新的岸线，海域岸线不会产生明显的变化。

6.4.8.7 对国控监测站位的影响

本项目评价范围内分布有 5 个近岸海域国控水质监测站位，其中，距离项目较近的水质监测站位为 GDN19002（NE/2.82km），其余监测站位与项目距离均超过 7km。

根据悬浮泥沙预测结果，施工引起的悬浮泥沙增量 $>10\text{mg/L}$ 最大包络范围不会扩散至水质监测站位，与水质监测站位最近距离约为 2.73 km。本项目施工引起的海域悬浮泥沙浓度增大是暂时的，随着施工的结束，水质可恢复到原来的状态。建议施工单位在施工期对悬浮物浓度进行监测，根据监测结果及时调整和控制施工扩散影响。

综上所述，项目建设对评价范围内国控水质监测站位的影响是可以接受的。

6.4.8.8 对无居民海岛的影响

本项目评价范围内分布有 10 个海岛。其中，项目位于龙穴岛（有居民海岛），项目周边距离 5km 范围内分布的海岛为沙堆岛（NE/0.97km）、舢舨洲（NE/1.12km）、鳧洲（NW/3.54km）、虾缙排（NE/4.19km）等，均为无居民海岛。

沙堆岛形成于珠江口基岩丘陵带，属冲积岛类型，地表主要由泥沙沉积物构成。舢舨洲主体由花岗岩构成，地表覆盖少量草本植被。鳧洲由珠江冲积形成，出露花岗岩基底，西南及东北侧发育宽达千米的沙泥滩，整体呈南北狭长分布，植被以常绿阔叶林、红树林、灌草丛为主。根据《广州市海岛保护规划（2024-2035 年）》，大虎岛、上横挡岛、下横挡岛、金锁排、鳧洲等加强现有资源保护和生态修复，打造以海岛旅游观光为特色的南沙湾文化活力岛群；沙堆岛、舢舨洲与龙穴岛联动发展，强化湾区门户功能，打造以航运和海洋公共服务为特色的伶仃洋湾区门户岛群。

根据水动力和冲淤环境影响预测结果，本项目施工后潮流场变化、海床冲淤态势变化主要集中在工程区域局部海域。工程前后流速变化量最大为 0.17~0.19m/s，集中在疏浚区域，疏浚区域外侧水动力变化程度相对较小，工程前后流速变化量为 0.03~0.11m/s，对周边无居民海岛流场影响不大；工程周边产生淤积，淤积幅度大于 0.05m/a 的范围与较近的沙堆岛约 0.4km、距舢舨洲约 0.6km，基本不会影响到西北侧的鳧洲（NW/3.54km）及东北侧距离相对较远的虾缙排（NE/4.19km）。因此，本项目工程实施不会对周边无居民海岛潮流场、海床冲淤环境造成明显不利影响。

从施工期悬浮泥沙扩散预测结果来看，施工引起的悬浮泥沙增量 >10mg/L 最大包络范围不会扩散至周边无居民海岛，与无居民海岛最近距离约为 0.87km。因此，工程实施不会对周边无居民海岛的水质造成不利影响。

综上所述，项目建设对无居民海岛的影响是可以接受的。

6.5 运营期其他环境影响分析

6.5.1 运营期水环境影响分析

6.5.1.1 运营期码头生活污水影响分析

项目每个码头泊位设有 1 处生活污水接收点，码头区及船舶舾装时产生的少量生活污水经污水接收点接收后接入码头后方道路上的污水管，进入龙穴造船厂厂区现有生活污水处理系统进行处理，本次不新增员工，不改变厂区生活污水总量。

6.5.1.2 运营期试压废水影响分析

本项目运营期废水主要为试压废水和生活污水，试压水试压过程中无污染工序，试

压完成后港池内排放。

6.5.1.3 钢管桩牺牲阳极保护释放的重金属锌对海水水质影响分析

本项目钢管桩牺牲阳极保护平均每年释放进入海水中的锌约 0.005g/s (157.87kg/a)，随海流的作用被海水快速稀释，对周边海域海水水质影响极小。

6.5.1.4 运营期维护性疏浚环境影响分析

本项目维护性疏浚约每 2 年开展一次，维护性疏浚产生的悬浮泥沙对周边水域的影响主要位于港池范围内，悬沙对外海的影响范围有限，不会对项目附近敏感目标产生影响。且悬浮泥沙扩散产生的影响是暂时的，将随着维护性疏浚施工作业的结束而消失。

因此，本工程建成投产后，正常营运过程对水质环境的影响较小。

6.5.2 运营期大气环境影响分析与评价

根据报告 2.6.2 节，本项目环境空气评价工作等级为三级，根据《环境影响评价技术导则 大气环境》(HJ2.2-2018) 要求，三级评价项目不进行进一步预测与评价。

6.5.2.1 大气环境防护距离

根据《环境影响评价技术导则 大气环境》(HJ2.2-2018)，对于项目厂界浓度满足大气污染物厂界浓度限值，但厂界外大气污染物短期贡献浓度超过环境质量浓度限值的，可以自厂界向外设置一定范围的大气环境防护区域，以确保大气环境防护区域外的污染物贡献浓度满足环境质量标准。

本项目环境空气评价工作等级为三级，根据《环境影响评价技术导则 大气环境》(HJ2.2-2018) 要求，三级评价项目不进行进一步预测与评价，项目不设置大气环境防护距离。

6.5.2.2 环境空气影响分析

本项目运营期废气主要为船舶废气和材料运输废气。其中，项目拟建码头均设置有岸电设施，船舶废气仅在系泊试验时船舶内燃机燃油会产生少量的废气，运输废气主要为平板车等设备运输材料时产生的少量运输废气，主要污染物为 SO₂、NO₂ 和烟尘/粉尘，均在码头区域无组织排放。项目运营期废气排放量较少，且位于海边扩散条件较好，尾气瞬时排放对大气环境影响较小。

6.5.2.3 大气环境影响评价自查表

表 6.5-1 建设项目大气环境影响评价自查表

工作内容		自查项目							
评价等级与范围	评价等级	一级 <input type="checkbox"/>			二级 <input type="checkbox"/>		三级 <input checked="" type="checkbox"/>		
	评价范围	边长=50km <input type="checkbox"/>			边长=5~50km <input type="checkbox"/>		边长=5km <input type="checkbox"/>		
评价因子	SO ₂ +NO _x 排放量	≥2000t/a <input type="checkbox"/>		500~2000t/a <input type="checkbox"/>		<500t/a <input checked="" type="checkbox"/>			
	评价因子	基本污染物 (SO ₂ 、NO ₂ 、PM ₁₀ 、PM _{2.5} 、O ₃ 、CO) 其他污染物 (TSP)				包括二次 PM _{2.5} <input type="checkbox"/> 不包括二次 PM _{2.5} <input checked="" type="checkbox"/>			
评价标准	评价标准	国家标准 <input checked="" type="checkbox"/>		地方标准 <input type="checkbox"/>		附录 D <input type="checkbox"/>		其他标准 <input type="checkbox"/>	
现状评价	评价功能区	一类区 <input type="checkbox"/>		二类区 <input checked="" type="checkbox"/>		一类区和二类区 <input type="checkbox"/>			
	评价基准年	(2025) 年							
	环境空气质量现状调查数据来源	长期例行监测数据 <input type="checkbox"/>		主管部门发布的数据 <input checked="" type="checkbox"/>		现状补充监测 <input checked="" type="checkbox"/>			
	现状评价	达标区 <input type="checkbox"/>				不达标区 <input checked="" type="checkbox"/>			
污染源调查	调查内容	本项目正常排放源 <input type="checkbox"/> 本项目非正常排放源 <input type="checkbox"/> 现有污染源 <input type="checkbox"/>		拟替代的污染源 <input type="checkbox"/>		其他在建、拟建项目污染源 <input type="checkbox"/>		区域污染源 <input type="checkbox"/>	
大气环境影响评价预测与评价	预测模型	AERMOD <input type="checkbox"/>	ADMS <input type="checkbox"/>	AUSTAL2000 <input type="checkbox"/>	EDMS/AE DT <input type="checkbox"/>	CALPUFF <input type="checkbox"/>	网格模型 <input type="checkbox"/>	其他 <input type="checkbox"/>	
	预测范围	边长≥50km <input type="checkbox"/>			边长 5~50km <input type="checkbox"/>		边长=5km <input type="checkbox"/>		
	预测因子	预测因子 ()				包括二次 PM _{2.5} <input type="checkbox"/> 不包括二次 PM _{2.5} <input type="checkbox"/>			
	正常排放短期浓度贡献值	C _{本项目} 最大占标率≤100% <input type="checkbox"/>				C _{本项目} 最大占标率>100% <input type="checkbox"/>			
	正常排放年均浓度贡献值	一类区		C _{本项目} 最大占标率≤10% <input type="checkbox"/>		C _{本项目} 最大占标率>10% <input type="checkbox"/>			
		二类区		C _{本项目} 最大占标率≤30% <input checked="" type="checkbox"/>		C _{本项目} 最大占标率>30% <input type="checkbox"/>			
	非正常排放 1h 浓度贡献值	非正常持续时长 () h		C _{非正常} 占标率≤100% <input type="checkbox"/>		C _{非正常} 占标率>100% <input type="checkbox"/>			
	保证率日平均浓度和年平均浓度叠加值	C _{叠加} 达标 <input type="checkbox"/>				C _{叠加} 不达标 <input type="checkbox"/>			
区域环境质量的整体变化情况	k≤-20% <input type="checkbox"/>				k>-20% <input type="checkbox"/>				
环境监测计划	污染源监测	监测因子: (颗粒物)			有组织废气监测 <input type="checkbox"/> 无组织废气监测 <input checked="" type="checkbox"/>		无监测 <input type="checkbox"/>		
	环境质量监测	监测因子: (颗粒物)			监测点位数 (1)		无监测 <input type="checkbox"/>		
评价结论	环境影响	可以接受 <input checked="" type="checkbox"/> 不可以接受 <input type="checkbox"/>							
	大气环境防护距离	无需设置大气环境防护距离							

工作内容		自查项目		
	污染源年排放量	颗粒物: () t/a	SO ₂ : () t/a	NO ₂ : () t/a
注: “□”为勾选项, 填“√”; “()”为内容填写项				

6.5.3 营运期声环境影响分析与评价

6.5.3.1 预测模式

同 6.4.2.1 小节。

6.5.3.2 预测结果与影响分析

本项目运营期噪声源主要为码头进出港船舶航行及鸣笛声、码头装卸臂、车辆运输等产生的噪声。本项目周边 200m 范围内无声环境保护目标, 且项目夜间不生产, 因此, 仅对项目昼间厂界噪声进行预测。项目厂界噪声预测结果详见表 6.5-2。

根据预测结果可知, 项目昼间厂界噪声预测贡献值为 54~57 dB (A), 满足《工业企业厂界环境噪声排放标准》(GB 12348-2008) 的 4 类标准。

表 6.5-2 营运期项目厂界噪声贡献值预测结果(昼间)

厂界位置	噪声贡献值/dB (A)	执行标准/dB (A)	达标情况
项目北侧	54	70	达标
项目西侧	57	70	达标
项目南侧	54	70	达标

综上, 本项目运营期对周边声环境保护目标的影响较小。

表 6.5-3 声环境影响评价自查表

工作内容		自查项目					
评价等级与范围	评价等级	一级 <input type="checkbox"/>		二级 <input type="checkbox"/>		三级 <input checked="" type="checkbox"/>	
	评价范围	200 m <input checked="" type="checkbox"/>		大于 200 m <input type="checkbox"/>		小于 200 m <input type="checkbox"/>	
评价因子	评价因子	等效连续 A 声级 <input checked="" type="checkbox"/>		最大 A 声级 <input type="checkbox"/>		计权等效连续感觉噪声级 <input type="checkbox"/>	
评价标准	评价标准	国家标准 <input checked="" type="checkbox"/>		地方标准 <input type="checkbox"/>		国外标准 <input type="checkbox"/>	
现状评价	环境功能区	0 类区 <input type="checkbox"/>	1 类区 <input type="checkbox"/>	2 类区 <input type="checkbox"/>	3 类区 <input checked="" type="checkbox"/>	4a 类区 <input checked="" type="checkbox"/>	4b 类区 <input type="checkbox"/>
	评价年度	初期 <input type="checkbox"/>		近期 <input type="checkbox"/>		中期 <input type="checkbox"/>	
	现状调查方法	现场实测法 <input checked="" type="checkbox"/>		现场实测加模型计算法 <input type="checkbox"/>		收集资料 <input type="checkbox"/>	
	现状评价	达标百分比		100%			
噪声源调查	噪声源调查方法	现场实测 <input type="checkbox"/>		已有资料 <input type="checkbox"/>		研究成果 <input checked="" type="checkbox"/>	
声环境影响预测与评价	预测模型	导则推荐模型 <input checked="" type="checkbox"/>				其他 <input type="checkbox"/> _____	
	预测范围	200 m <input checked="" type="checkbox"/>		大于 200 m <input type="checkbox"/>		小于 200 m <input type="checkbox"/>	
	预测因子	等效连续 A 声级 <input checked="" type="checkbox"/>		最大 A 声级 <input type="checkbox"/>		计权等效连续感觉噪声级 <input type="checkbox"/>	
	厂界噪声贡献值	达标 <input checked="" type="checkbox"/>		不达标 <input type="checkbox"/>			
	声环境保护目标处噪声值	达标 <input type="checkbox"/>		不达标 <input type="checkbox"/>			
环境监测计划	排放监测	厂界监测 <input checked="" type="checkbox"/>	固定位置监测 <input type="checkbox"/>	自动监测 <input type="checkbox"/>	手动监测 <input checked="" type="checkbox"/>	无监测 <input type="checkbox"/>	
	声环境保护目标处噪声监测	监测因子: ()			监测点位数 ()		无监测 <input checked="" type="checkbox"/>
评价结论	环境影响	可行 <input checked="" type="checkbox"/>		不可行 <input type="checkbox"/>			

6.5.4 运营期固体废物影响分析

本项目建成后，固体废物主要包括危险废物、一般工业固废及生活垃圾。

6.5.4.1 危险废物处理处置影响分析

本项目建成后危险废物主要包括废机油和废抹布，暂存在后方龙穴造船厂厂区危险废物暂存间，定期统一委托有资质单位处置，对周边环境影响较小。

(1) 危险废物贮存场所的环境影响分析

根据危险废物的性质，龙穴造船厂厂区建设了一座 10m² 危险废物暂存间，各危废暂存设施应严格按照《危险废物贮存污染控制标准》(GB18597-2023)《建设项目危险废物环境影响评价指南》中的要求建设和维护使用。危废暂存区域地基防渗系数须小于 10⁻¹⁰cm/s；其顶部应为加盖结构，可防风、防雨、防晒；危险废物分类堆存、设置警示标志，并粘贴《危险废物贮存污染控制标准》(GB18597-2023)要求的标签等。通过采取上述措施后，危险废物贮存过程中对周边大气、地表水、地下水、土壤及环境敏感保护目标的影响在可控制范围内。

(2) 委托处置及运输过程的环境影响分析

本项目危险废物委托具有资质单位定期接收处理，运营后严格落实国家及地方对危险废物转运管理相关要求，执行危险废物转移联单制度。

本项目危险废物定期交由有资质单位处理处置，可以得到合理的处理处置；另外，在危险废物运输过程中，通过使用专用车辆将危险废物从生产工艺环节处运输到贮存场所，专用车辆运输危险废物时保持密闭状态，由于厂内运输距离较短，因此运输过程对周围环境影响较小。

(3) 维护性疏浚物

根据项目初步设计，项目建设后码头前沿靠泊水域平均淤积强度为 0.89m/a，移船水域平均淤积强度为 0.56m/a。结合项目附近其他码头维护性疏浚情况，本项目维护性疏浚约每 2 年开展一次，疏浚面积约 12.440 公顷，项目备淤深度为 0.42m，则疏浚量约 7.3×10⁴m³，配备 1 艘 2000m³ 泥驳将疏浚物外抛至合法抛泥区。

6.5.4.2 一般工业固废处理处置影响分析

本项目建成后一般工业固废为船舶管线舾装时产生的废边角料，主要为废管线，其主要成分为废塑料、金属、废纸等，经集中分类收集后依托后方龙穴造船厂一般固废堆放区（约 10m²）暂存处理，对周边环境影响较小。

6.5.4.3 生活垃圾处理处置影响分析

本项目运营期员工均由后方龙穴造船厂统一调控，不新增员工。生活垃圾依托后方龙穴造船厂生活垃圾桶，收集交环卫部门清运。

综上，本项目各项固体废物均可得到妥善处置，对周边环境较小。

6.5.5 运营期生态环境影响分析与评价

6.5.5.1 运营期陆生生态影响分析

本工程运营期试压废水完成试压后直接排入港池海域；拟建码头及后方道路雨水汇集后排至龙穴造船厂厂区雨水管网，最终排至就近海域。项目拟建码头均设置有岸电设施，仅在系泊试验时船舶内燃机燃油会产生少量的船舶废气，平板车等设备运输材料时产生的少量运输废气，主要污染物为 SO_2 、 NO_2 和烟尘/粉尘，项目位于海边扩散条件较好，尾气瞬时排放对大气环境影响较小。采取相应噪声防治措施后，项目运营期边界噪声均可实现达标排放。本项目运营期各项固体废物分类收集后均可得到妥善处置，对周边环境较小。因此，本项目运营期废水、废气、噪声、固体废物对周边生态环境影响较小。

本项目建成后土地利用格局发生变化，部分林地、滩涂用地转变为建设用地，土地利用现状发生一定改变。工业用地面积提高，林地、滩涂用地面积减少，土壤的结构和质量受到一定程度的影响，生境发生变化，植被组成和生物量随之改变，从而使地区土地生产力和生态效应受到影响。但项目所在区域未发现国家重点保护的植物种类和古树名木，无珍稀濒危野生动植物和国家级保护动物，随着环境保护工程的推进和实施、集排水设施的完善等，项目建设不会对周边生态环境造成明显不利影响。

表 6.5-4 生态影响评价自查表

工作内容		自查项目
生态影响识别	生态保护目标	重要物种 <input type="checkbox"/> ; 国家公园 <input type="checkbox"/> ; 自然保护区 <input type="checkbox"/> ; 自然公园 <input type="checkbox"/> ; 世界自然遗产 <input type="checkbox"/> ; 生态保护红线 <input type="checkbox"/> ; 重要生境 <input type="checkbox"/> ; 其他具有重要生态功能、对保护生物多样性具有重要意义的区域 <input type="checkbox"/> ; 其他 <input type="checkbox"/>
	影响方式	工程占用 <input checked="" type="checkbox"/> ; 施工活动干扰 <input checked="" type="checkbox"/> ; 改变环境条件 <input checked="" type="checkbox"/> ; 其他 <input type="checkbox"/>
	评价因子	物种 <input type="checkbox"/> () 生境 <input checked="" type="checkbox"/> () 生物群落 <input checked="" type="checkbox"/> () 生态系统 <input checked="" type="checkbox"/> () 生态多样性 <input checked="" type="checkbox"/> () 生态敏感区 <input type="checkbox"/> () 自然景观 <input type="checkbox"/> () 自然遗迹 <input type="checkbox"/> () 其他 <input type="checkbox"/> ()
评价等级		一级 <input type="checkbox"/> ; 二级 <input type="checkbox"/> ; 三级 <input checked="" type="checkbox"/> ; 生态影响简单分析 <input type="checkbox"/>
评价范围		陆域面积: (0.75) km ² ; 水域面积: (0.11) km ²
生态现状调查与评价	调查方法	资料收集 <input checked="" type="checkbox"/> ; 遥感调查 <input checked="" type="checkbox"/> ; 调查样方、样线 <input type="checkbox"/> ; 调查点位、断面 <input type="checkbox"/> ; 专家和公众咨询法 <input type="checkbox"/> ; 其他 <input type="checkbox"/>
	调查时间	春季 <input type="checkbox"/> ; 夏季 <input type="checkbox"/> ; 秋季 <input type="checkbox"/> ; 冬季 <input type="checkbox"/> ; 丰水期 <input type="checkbox"/> ; 枯水期 <input type="checkbox"/> ; 平水期 <input type="checkbox"/> ;
	所在区域的生态问题	水土流失 <input type="checkbox"/> ; 沙漠化 <input type="checkbox"/> ; 石漠化 <input type="checkbox"/> ; 盐渍化 <input type="checkbox"/> ; 生物入侵 <input type="checkbox"/> ; 污染危害 <input type="checkbox"/> ; 其他 <input type="checkbox"/>
	评价内容	植被/植物群落 <input checked="" type="checkbox"/> ; 土地利用 <input checked="" type="checkbox"/> ; 生态系统 <input checked="" type="checkbox"/> ; 生物多样性 <input checked="" type="checkbox"/> ; 重要物种 <input type="checkbox"/> ; 生态敏感区 <input type="checkbox"/> ; 其他 <input type="checkbox"/>
生态影响预测与评价	评价方法	定性 <input checked="" type="checkbox"/> ; 定性和定量 <input type="checkbox"/> ;
	评价内容	植被/植物群落 <input checked="" type="checkbox"/> ; 土地利用 <input checked="" type="checkbox"/> ; 生态系统 <input checked="" type="checkbox"/> ; 生物多样性 <input checked="" type="checkbox"/> ; 重要物种 <input type="checkbox"/> ; 生态敏感区 <input type="checkbox"/> ; 生物入侵风险 <input type="checkbox"/> ; 其他 <input type="checkbox"/>
生态保护对策措施	对策措施	避让 <input type="checkbox"/> ; 减缓 <input type="checkbox"/> ; 生态修复 <input type="checkbox"/> ; 生态补偿 <input type="checkbox"/> ; 科研 <input type="checkbox"/> ; 其他 <input checked="" type="checkbox"/>
	生态监测计划	全生命周期 <input type="checkbox"/> ; 长期跟踪 <input type="checkbox"/> ; 常规 <input type="checkbox"/> ; 无 <input checked="" type="checkbox"/>
	环境管理	环境监理 <input checked="" type="checkbox"/> ; 环境影响后评价 <input type="checkbox"/> ; 其他 <input type="checkbox"/>
评价结论	生态影响	可行 <input checked="" type="checkbox"/> ; 不可行 <input type="checkbox"/>
注: “ <input type="checkbox"/> ”为勾选项, 可√; “()”为内容填写项。		

6.5.5.2 运营期海洋生态影响分析

本工程运营期对海洋生态的影响主要是指船舶事故情况下的燃料油泄漏、污水非正常排放等影响。

6.5.5.2.1 溢油事故对海洋生态影响分析

船舶事故下燃料油泄漏事故发生后，泄漏的油品迅速扩散，形成油膜漂浮在海面上，并在潮汐、海流、风的共同作用下在海面漂移。油膜直接影响水生生物资源，对浮游生物、水鸟危害严重，一旦靠近海岸，对与岸线相关的水产养殖资源、潮间带湿地产生较大影响。

1.对浮游植物的影响

实验证明石油类会破坏浮游植物细胞，损坏叶绿素及干扰气体交换，从而妨碍它们的光合作用。这种破坏作用程度取决于石油的类型，浓度及浮游植物的种类。根据国内外许多毒性实验，作为鱼、虾类饵料基础的浮游植物，对各类油类的耐受能力都很低。海洋浮游植物石油急性中毒致死浓度也为 0.1~10mg/L，一般为 1mg/L。对于更敏感的种类，油浓度低于 0.1mg/L 时，也会妨碍细胞的分裂和生长的速率。另外，海面油膜对阳光的遮蔽作用影响着浮游植物的光合作用，也会使其腐败变质。浮游植物的变质以及细胞中进入碳氢化合物的藻类都会影响以浮游生物为食的海洋生物的生存。

2.对浮游动物的影响

浮游动物石油急性中毒致死浓度范围一般为 0.1~15mg/L，Mironov 等曾将黑海某些桡足类和桡角类暴露于 0.1pPM 的石油海水中，当天浮游动物全部死亡。当石油含量降至 0.05pPM，小型拟哲水蚤的半致死时间为 4 天，而胸刺镖蚤、鸟缘尖头蚤和长腹剑水蚤的半致死天数依次为 3 天、2 天和 1 天。另外，Mironov 对不同浓度对桡足类幼体的影响实验表明，永久性（终生性）浮游动物幼体的敏感性大于阶段性（临时性）的底栖生物幼体，而它们各自的幼体的敏感性又大于成体。

3.对底栖生物的影响

底栖生物随种类的不同而产生对石油浓度适应的差异，多数底栖生物石油急性中毒致死浓度范围在 2.0~15mg/L，其幼体的致死浓度范围更小些。软体动物双壳类能吸收水中含量很低的石油，如：0.01pPM 的石油则可能使牡蛎呈明显的油味，严重的油味可持续达半年之久。受石油污染的牡蛎会引起因纤毛鳃上皮细胞麻痹而破坏其摄食机制并进而死亡。象海胆、寄居蟹、海盘车等底栖生物的耐油污性很差，即使海水中石油含量只有 0.01pPM，也可使其死亡。而千分之一浓度的乳化油即可使海胆在 1 小时内死亡。某

些底栖甲壳类动物幼体（无节幼虫）当海水中石油浓度在 0.1~0.01pPM 时，对藤壶幼体和蟹幼体有明显的毒效。

4.对渔业资源和水产养殖的影响

成鱼有着非常敏感的器官，因此，它们一旦嗅到油味，会很快地游离溢油水域。而幼鱼生活在近岸浅水域容易受到溢油污染。当毒性较大的油进入浅水湾时，不论是自然原因还是使用分散剂，都会对该水域的幼鱼造成多方面的危害。石油对成鱼的长期影响主要是鱼的饵料。溢油对渔民的危害，不但是渔业资源遭受污染危害带来的，因网具的污染所遭受的危害也是较大的。渔民所遭受的这种危害并不只限于渔场遭受油污染的情况，非渔区的溢油污染也同样会造成这种危害。

5.对浅水域及岸线的影响

浅水域通常是海洋生物活动最集中的场所，如贝类、幼鱼等活动在该区域，也包括海草层。该类水域海洋生物对溢油的污染异常敏感，具体体现在：

（1）对海鸟的危害

溢油对海鸟危害最大，造成海鸟大量死亡。漂浮于海面上的石油污染物黏附在海鸟羽毛上，破坏羽毛的保温性能，使海鸟体重增加而丧失飞翔能力，体质下降导致死亡；海鸟将石油污染物吞食，其毒性使其海鸟体内内部功能，神经系统受到损伤而死亡。

（2）对哺乳动物的危害

对哺乳动物的危害类似于对海鸟的危害，体外的毛羽粘满油污，丧失防水性和保温的功能，海面油污还能阻塞他们的呼吸系统，造成哺乳动物死亡，使海洋生物食物链断裂，数年内无法恢复。

（3）对海洋鱼类的危害

海面油污短期内不会对成鱼产生明显的危害，但毒性较大的燃料油能大量毒杀鱼类，油污残渣或轻质燃料油阻塞鱼鳃，很鱼很快窒息死亡。油污对鱼卵鱼仔及幼鱼危害很大，造成孵化幼鱼畸形，鱼仔和鱼卵死亡等。

（4）对海岛旅游业的影响

油污污染旅游岸线，沿岸的植被、海洋生物、景观资源受到严重破坏和污染，让人视觉感觉不爽。油污散发的气味，让游人感觉恶心。影响旅游收入，且这样的污染损害恢复时间较长，对环境危害很大。

（5）对滩涂和湿地的影响

遮蔽的岸线如滩涂和湿地等资源的生态价值很高，当落潮后，鸟类在此觅食，涨潮

时又是幼鱼活动的场所，这种水域对油的净化能力又很弱，溢油影响周期很长。

6.5.5.2.2 污染非正常排放对海洋生态影响分析

生活污水主要污染物包括悬浮物和溶解性的氮、磷与有机物等，这些物质是造成区域性富营养化的主要因素。如果对生活污水不加控制任意排放，将造成氮、磷等无机盐类和有机物质在港池内的积累，在气温高、降雨量大、营养盐丰富的适宜条件下，可能会引起赤潮生物的爆发式繁殖，导致赤潮的发生，造成生态系统的严重破坏。

运营期到港船舶机舱油污水若不加处理直接排入港池，如果油膜较厚且连成片，会使水域水体的透光率下降，降低浮游植物的光合作用，因而影响水域的初级生产力，引起生态平衡的失调。

根据前文分析，本工程运营期废水包括试压废水和生活污水，试压水试压过程中无污染工序，试压完成后直接在港池内排放；码头区及船舶舾装时产生的少量生活污水经码头泊位设置的生活污水接收点接收后接入码头后方道路上的污水管，进入龙穴造船厂厂区现有生活污水处理系统进行处理，本次不新增员工，不改变厂区生活污水总量。因此，本项目建设不会对附近海洋生态环境产生明显的不利影响。

6.5.5.2.3 维护性疏浚对海洋生态影响分析

本项目维护性疏浚约每 2 年开展一次，疏浚底泥通过装船后经指定运输路线外抛至合法的抛泥区。

维护性疏浚对区内各类生物资源的影响范围是局部和暂时的。而浮游生物群落的重新建，主要依靠海水的运动将其他地方的浮游生物融入作业点及附近海域。疏浚作业结束后，水质将逐渐恢复，随之而来的是生物的重新植入，最后恢复到与周围海域基本一致的水平。

本项目维护性疏浚仅局限于港池水域，且区域水流强劲，有利于悬浮物扩散，较高浓度影响区域仅限于作业点周围，疏浚作业虽然对鱼类活动有影响，但其影响通过修复是可逆的。

因此，本项目将采取以下减缓措施以降低项目维护性疏浚对生态环境的影响：

①疏浚方式

疏浚时，通过绞吸挖泥船上的 GPS 定位系统进行精确定位后，并结合测深系统测量港池深度进行疏浚，防止扰动施工水域外的海域，避免绞吸挖泥船对水底水生生物造成影响。

②抛泥路线

疏浚污泥通过装船后经指定运输路线外抛至合法抛泥区，途中为防止污泥泄漏进入水环境，应确保污泥运输船船体的气密性，防止污泥跑、冒、滴、漏，并在船体上方加盖，避免因船舶颠簸导致污泥泄漏进入海洋环境。

③控制疏浚强度

本项目开展维护性疏浚工作应充分注意到附近水域的生态环境保护问题，在鱼类繁育高峰期尽可能降低疏浚强度。

综上所述，项目在采取上述生态减缓措施后，对海洋生态环境影响不大，对项目周边海洋生态环境的影响可以接受。

6.5.5.2.4 海洋生态影响评价自查表

表 6.5-5 海洋生态影响评价自查表

工作内容		自查项目		
影响识别	影响类型	直接向海洋排放废水□；短期内产生大量悬浮物☑；改变入海河口（湾口）宽度束窄比例□；直接占用海域面积☑；线性水工构筑物□；投放固体物□		
	生态敏感区	生态敏感区（河口），相对位置（位于生态敏感区内）		
	影响因子	海水水质☑；海洋沉积物□；海洋生态☑；环境风险☑		
评价等级		一级□；二级☑；三级□		
评价范围		主流向（30）km，垂直主流向（23.2）km；管缆类（ ）km		
评价时期		春季☑；夏季□；秋季□；冬季□		
现状调查及评价				
海水水质	区域污染源	调查项目	数据来源	
		已建□；在建□；拟建□；其他□	环评□；环保验收□；既有实测□；现场监测□；入海排污口数据□；其他□	
	调查时期		调查因子	调查断面或点位
	春季☑；夏季□；秋季□；冬季□		（水深、pH、水温（℃）、盐度、悬浮物、COD、溶解氧、BOD ₅ 、无机氮（硝酸盐氮、亚硝酸盐氮和氨氮）、活性磷酸盐、汞、镉、铅、六价铬、总铬、砷、铜、锌、镍、氰化物、硫化物、氟化物、挥发性酚、石油类、阴离子表面活性剂）	（14）个
	评价因子	（pH、溶解氧、COD、BOD ₅ 、活性磷酸盐、无机氮、油类、硫化物、铜、铅、锌、镉、汞、砷、总铬、镍）		
	评价标准	第一类□；第二类□；第三类☑；第四类□		
	评价结论	海洋环境功能区水质达标状况：达标□；不达标☑，超标因子（活性磷酸盐和无机氮） 功能区外海域环境质量现状：符合第（ ）类		

中船黄埔文冲龙穴厂区 500 米特种船舶舾装码头建设项目环境影响报告书

工作内容		自查项目
海洋沉积物	调查站位	(12) 个
	调查因子	(含水率(风干样含水率、湿样含水率)、pH、粒度、硫化物、石油类、有机碳、汞、铜、铅、镉、锌、铬、砷)
	评价标准	第一类 <input type="checkbox"/> ; 第二类 <input checked="" type="checkbox"/> ; 第三类 <input type="checkbox"/>
	评价结论	12 个调查站位中部分站位出现硫化物、铜超标情况, 其余监测因子指标均能达到《海洋沉积物质量》(GB 18668-2002) 第二类标准限值要求
海洋生态	调查断面或点位	(海洋生物生态、生物资源调查站位 9 个, 潮间带生物调查断面 3 条, 海洋生物质量调查站位 3 个)
	调查因子	<p>1.海洋生物生态、生物资源:</p> <p>(1) 叶绿素 a、初级生产力浓度范围、分布特点;</p> <p>(2) 浮游植物、浮游动物、游泳动物(含鱼卵仔鱼)、底栖生物(含污损生物)的总物种数、单站物种数、优势种及优势度、生物量、密度(丰度)、物种多样性指数、物种丰富度指数、物种均匀度指数等;</p> <p>(3) 游泳生物(含鱼卵仔鱼)的种类组成、群落特征、分布特点、物种多样性指数、生物学特征、成幼体比例, 渔获量、资源密度等;</p> <p>(4) 潮间带生物的总物种数、单站物种数、群落特征、优势种及优势度、生物量、密度(丰度)、物种多样性指数、物种丰富度指数、物种均匀度指数等。</p> <p>2.海洋生物质量:</p> <p>总汞、铜、铅、锌、铬、镉、砷、石油烃。</p>
	评价标准	第一类 <input type="checkbox"/> ; 第二类 <input checked="" type="checkbox"/> ; 第三类 <input type="checkbox"/> ; 附录 C <input checked="" type="checkbox"/>
	评价结论	符合第 (I) 类, 超标因子(铅、砷)
影响预测及评价		
预测时期		春季 <input checked="" type="checkbox"/> ; 夏季 <input type="checkbox"/> ; 秋季 <input type="checkbox"/> ; 冬季 <input type="checkbox"/>
预测情景		建设期 <input checked="" type="checkbox"/> ; 生产运行期 <input type="checkbox"/> ; 服务期满后 <input type="checkbox"/>
海水水质影响预测与评价	预测方法	数值模拟 <input checked="" type="checkbox"/> ; 类比分析 <input type="checkbox"/> ; 近似估算 <input type="checkbox"/> ; 物理模型 <input type="checkbox"/> ; 其他 <input type="checkbox"/>
	影响评价	<p>污染控制措施及入海排污口排放浓度限值应满足国家和地方排放标准<input type="checkbox"/>;</p> <p>达标区的建设项目, 选择废水处理措施或方案应满足行业污染防治可行技术指南的要求, 环境影响可接受<input checked="" type="checkbox"/>;</p> <p>不达标区的建设项目, 选择废水处理措施或方案时, 应满足海域环境质量达标规划和污染物削减替代要求、海域环境改善目标要求及行业污染防治可行技术指南中污染防治先进技术要求, 确保废水污染物达到最低排放强度和浓度, 且环境影响可接受<input type="checkbox"/>;</p> <p>新设或调整入海排污口的建设项目, 入海排污口位置、排放方式、排放规模具有环境合理性<input type="checkbox"/>;</p> <p>对海水水质产生重大不利影响<input type="checkbox"/>。</p>
海洋沉积物影响评价	评价方法	定量预测 <input type="checkbox"/> ; 半定量分析 <input type="checkbox"/> ; 定性分析 <input checked="" type="checkbox"/> ; 其他 <input type="checkbox"/>
	影响评价	海洋沉积物质量的影响范围、影响程度可接受 <input checked="" type="checkbox"/> ;

工作内容		自查项目
		海洋沉积物对海洋生态环境敏感区和海洋生态环境保护目标的影响可接受☑。
海洋生态影响预测与评价	预测方法	类比分析法☐；图形叠置法☐；生态机理分析法☐；海洋生物资源影响评价法☐；其他☑（定性分析）
	影响评价	造成的生物资源损失量可接受☑； 对评价海域生物多样性的影响可接受☑； 对重要水生生物“三场一通道”、水产种质资源保护区的占用、损害、阻隔和干扰等影响可接受☑； 对珍稀濒危海洋生物种群和数量的影响，以及对其生境的占用、损害、阻隔和干扰等影响可接受☑； 对重要湿地、特殊生境（红树林、珊瑚礁、海草床、海藻场）等的占用、损害、阻隔和干扰等影响可接受☑； 对自然保护地、生态保护红线的占用、损害、阻隔和干扰等影响可接受☑； 造成的冲淤变化对岸滩长度、宽度、生态功能和景观等影响可接受☑； 产生重大的海洋生态和生物资源损害，造成或加剧区域的重大生态环境问题，存在不可承受的损害或潜在损害☐。

6.5.6 运营期海洋沉积物环境影响分析

本工程运营期废水主要为试压水和生活污水，试压水试压过程中无污染工序，试压完成后直接在港池内排放；码头区及船舶舾装时产生的少量生活污水经码头泊位设置的生活污水接收点接收后接入码头后方道路上的污水管，进入龙穴造船厂厂区现有生活污水处理系统进行处理，本次不新增员工，不改变厂区生活污水总量。因此，本项目建设不会对附近海洋沉积物环境产生明显的不利影响。运营期各项固体废物分类收集处理，均可得到妥善处置，不会抛弃至海域，不会对沉积物环境产生不良影响。

运营期本工程对沉积物环境的不利影响主要来自项目桩基防腐措施中用到的牺牲阳极装置中的重金属污染物释放，项目采用高效铝合金牺牲阳极，其主要成分为 Al、Zn、In，溶解后将随海水扩散进入大范围的海水中，部分沉积于桩基附近沉积物中。

本项目桩基基础防腐，本项目平均每年进入海水中的锌约 157.87kg/a，释放的锌按 13% 进入沉积物中，则平均每年进入沉积物的锌约为 20.523kg/a，牺牲阳极的锌溶解后易随海水扩散进入大范围的循环，锌也是海水中的最常见的物质之一，其不易形成稳定物质而持续累积，因此工程实际运行中对区域海洋沉积物环境不会有明显不利影响。

综上所述，本项目建成运营后，落实有效措施，正常运营过程中不会对项目及周边海域的沉积物环境产生明显影响。

6.5.7 运营期对环境敏感目标的影响分析

本项目运营期废水主要为试压水和生活污水，试压水试压过程中无污染工序，试压完成后直接在港池内排放；码头区及船舶舾装时产生的少量生活污水经码头泊位设置的生活污水接收点接收后接入码头后方道路上的污水管，进入龙穴造船厂厂区现有生活污水处理系统进行处理，本次不新增员工，不改变厂区生活污水总量。正常情况下，项目运营期不会对海洋环境保护目标造成不利影响，主要是项目船舶航行、船舶燃料油泄漏等产生的影响，这些影响可以通过环保措施及风险防范措施最大限度地控制。

7 环境风险影响分析

7.1 风险调查

7.1.1 风险源调查

本项目危险物质主要为施工期间船舶贮存的燃油和运营期间舾装船舶贮存的燃油。施工船舶燃油贮存量统计详见表 7.1-1。

表 7.1-1 施工船舶燃油量统计

船舶名称	船舶吨级 (DWT)	数量/艘	燃油量 (t/艘)	燃油舱单舱燃油量 (t)
无动力绞吸船	3000	1	300	30
反铲挖泥船	1000	4	100	10
起重船	1000	1	100	10
运输船	2000	2	200	20
货船	400	2	40	4

注：施工船舶燃油量按船舶吨级的 10%计，施工船舶燃油舱数量按 10 个/艘计。

根据《水上溢油环境风险评估技术导则》(JT/T 1143-2017) 附录 C，本项目运营期各设计船型燃油总舱容、燃油舱单舱燃油量统计见表 7.1-2。

表 7.1-2 各设计船型燃油总舱容、燃油舱单舱燃油量统计

船舶吨级 (DWT)	设计船型尺度/m				燃油总舱容/m ³	燃油舱单舱燃油量/m ³
	总长	型宽	型深	压载吃水		
7 万吨级散货船	228	32.3	19.6	7.0	4253	543
特种船舶	-	-	-	8.0	4253	543

注：根据《水上溢油环境风险评估技术导则》(JT/T1143-2017) 附录 C，5 万~8 万吨级散货船燃油总舱容为 2200~5280m³，燃油舱单舱燃油量为 220~704m³，则 7 万吨级散货船燃油总舱容分别为 4253m³，燃油舱单舱燃油量分别为 543m³；特种船舶参照 7 万吨级散货船，燃油总舱容取 4253m³，燃油舱单舱燃油量取 543m³。

本项目运营期设置 2 个船舶舾装泊位，最多可靠泊 2 艘船舶，靠泊船舶按 7 万吨级散货船考虑。项目现场不设燃油储存设施。本项目主要进行船舶舾装，交船驶离前载油率一般不超过 30%，本次评价按 30%计，燃油密度按 0.84t/m³ 计，则单艘船舶载油量为 1072t，单舱燃油量为 137t。

7.1.2 环境敏感目标调查

表 7.1-3 环境敏感特征表

类别	环境敏感特征					
环境空气	厂址周边 5km 范围内					
	序号	名称	相对方位	距离/m	属性	人口数
	1	龙穴社区	S	1503	社区	900
	2	龙洋社区	N	3285	社区	2700
	厂址周边 500m 范围内人口数小计					0
	厂址周边 5km 范围内人口数小计					3600
	大气环境敏感程度 E 值					E3
海洋生态环境	评价范围内敏感目标					
	序号	敏感目标名称	环境敏感特征	水质目标	与排放点距离/km	
	1	狮子洋-虎门-蕉门水道重要河口	重要河口	第三类	2.48	
	2	广州市南沙区红树林	红树林	第三类	3.41	
	3	东莞黄唇鱼地方级自然保护区	珍稀濒危物种分布区	III类	5.30	
	4	东莞市红树林	红树林	第三类	8.62	
	5	广州南沙湿地地方级湿地自然公园	重要滩涂及浅海水域	第三类	9.07	
	6	深圳市宝安区红树林	红树林	第三类	11.63	
	7	南沙坦头村重要滩涂及浅海水域	重要滩涂及浅海水域	III类	12.00	
	8	广州南沙大虎山地方级地质自然公园	海岸防护物理防护极重要区	III类	12.44	
	9	万顷沙重要滩涂及浅海水域	重要滩涂及浅海水域	第三类	13.00	
	10	南海区幼鱼、幼虾保护区	幼鱼、幼虾	/	占用	
	11	经济鱼类繁育场保护区	经济鱼类	/	占用	
	12	南海北部幼鱼繁育场保护区	幼鱼	/	占用	
	13	珠江口经济鱼类繁育场	经济鱼类	/	占用	
	14	黄唇鱼	珍稀海洋生物	/	/	
	15	中华白海豚	珍稀海洋生物	SE	12	
	16	威远岛养殖围塘	养殖生物	III类	6.27	
	17	自然岸线	自然岸线	/	4.14	
	18	龙穴岛	海岛	/	项目所在	
	19	沙堆岛		/	0.97	
	20	舢舨洲		/	1.12	
	21	鳧洲		/	3.54	
	22	虾缢排		/	4.19	
	23	木棉山岛		/	7.61	
	24	下横挡岛		/	8.45	
	25	金锁排		/	9.11	

类别	环境敏感特征					
	26	上横挡岛			/	9.17
	27	威远岛			/	10.67
	28	GDN19002		国控监测站位	第三类	2.82
	29	GDN02001			第三类	8.35
	30	GDN19001			III类	8.53
	31	GDN01003			第三类	10.92
	32	GDN01001			III类	14.46
	33	蕉门			III类	7.87
	34	虎门大桥			III类	8.72
	海洋生态环境敏感程度 E 值					E2
地下水	序号	环境敏感区名称	环境敏感特征	水质目标	包气带防污性能	与下游厂界距离/m
	/	/	/	/	/	/
	地下水环境敏感程度 E 值					E2

7.2 评价等级判定

依据《建设项目环境风险评价技术导则》(HJ 169-2018)的规定,环境风险评价工作等级划分为一级、二级、三级。评价等级的划分需根据建设项目涉及的物质及工艺系统危险性、所在地的环境敏感性综合确定环境风险潜势,并按照导则“表 1”中规定的评价等级划分标准进行判定。

本项目涉及的危险物质主要为施工期船舶贮存的燃油,以及运营期泊位船舶在舾装、试验阶段载存的燃油。结合建设单位其他同类码头的实际运营经验,靠泊船舶的试验载油率通常不超过 30%。本项目的主要环境风险类型为海洋生态环境风险,因此,仅针对海洋生态环境风险开展评价等级判定及影响分析,不开展大气环境风险和地下水环境风险的专项分析。

7.2.1 环境风险潜势划分

根据 2.6.7 节分析,本项目海洋生态环境风险潜势为III级,详见下表。

表 7.2-1 建设项目环境风险潜势划分

环境敏感程度 (E)	危险物质及工艺系统危险性 (P)			
	极高危害 (P1)	高度危害 (P2)	中度危害 (P3)	轻度危害 (P4)
环境高度敏感区 E1	IV ⁺	IV	III	III
环境中度敏感区 E2	IV	III	III	II
环境低度敏感区 E3	III	III	II	I

7.2.2 环境风险评价工作等级确定

根据 2.6.7 节分析，确定本项目的海洋生态环境风险评价等级为二级。

表 7.2-2 环境风险评价工作等级划分

环境风险潜势	IV、IV ⁺	III	II	I
评价工作等级	一	二	三	简单分析

7.3 风险识别

7.3.1 物质危险性识别

本项目不涉及码头加油，根据《建设项目环境风险评价技术导则》（HJ 169-2018），对本项目涉及的危险物质进行识别为舾装试航时船舶内的燃料油。

燃料油具有易燃、易爆、持久性污染环境等危险有害特性，其理化性质见表 7.3-1。

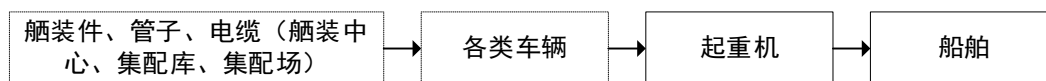
表 7.3-1 燃料油主要特性参数

类别	380#燃料油	180#燃料油	4#燃料油
密度 (kg/m ³)	970 (15℃)	991 (50℃)	940
闪点 (℃)	≥66	≥66	≥65
危险类别	丙	丙	丙
倾点 (℃)	≤18	≤24	≤23
残碳 (%)	≤17	≤16	≤0.5
灰分 (%)	≤0.045	≤0.15	≤0.06
水分 (%)	≤0.05	≤0.5	≤1.0
含硫 (%)	≤2.9	≤3.5	≤3.5
机械杂质 (%)	≤0.02	≤0.1	≤0.1
运动黏度 (cst)	380 (50℃)	180 (50℃)	20.5 (50℃) 33.6 (37.8℃)

7.3.2 生产系统危险性识别

1. 生产系统及工艺流程

本项目涉及危险物质的生产系统及工艺流程如下：



注：□ 中内容不属于本项目建设内容。

图 7.3-1 涉危险物质生产系统及工艺流程

2. 风险环节分析

(1) 水上运输

本项目水上运输过程主要为船舶出航。本项目可能发生的水上污染事故主要为溢油事故，多为船舶交通事故引起。根据以往事故发生的规律，船舶事故主要发生在港区码头和航道。船舶污染事故典型事故地点和诱因见表 7.3-2。

表 7.3-2 水上运输风险环节分析一览表

发生地点	发生源	风险事故类型	发生原因
回旋水域	船舶	燃料油泄漏及其引起的火灾	船舶碰撞
港池	船舶		船舶碰撞、船与码头碰撞、操作失误

(2) 其他

雷击、地震、台风、人为破坏、外界火源等事故也可能诱发船舶发生泄漏、火灾和爆炸危险，进而导致有毒有害物质进入环境内。

本项目主要环境风险致因分析见图 7.3-2。

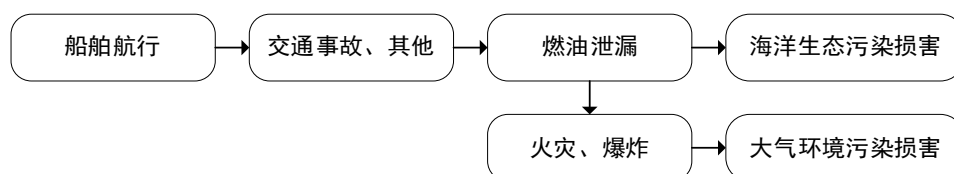


图 7.3-2 环境风险致因分析图

7.3.3 有毒有害物质扩散途径识别

本项目发生燃油泄漏后，有毒有害物质的扩散途径主要是地表水，在水上运输过程中，泄漏的燃油将直接进入伶仃洋海域。燃油泄漏进入伶仃洋海域后，漂浮在水面上，在伶仃洋水流及风的作用下随水流漂移扩散。

7.3.4 风险类型及危害分析

本项目运营期可能存在的环境风险事故主要为燃油泄漏，风险类型及危害分析见表 7.3-3。

表 7.3-3 本项目环境风险类型及危害分析

风险类型	事故危害
溢油事故	燃油泄漏进入海域，污染海水水质，并对海洋生物质量、海洋生态造成伤害。

7.3.5 环境风险识别结果

经分析，本项目主要包括 2 个危险单元，分别为码头前沿、水运航线及港池水域。

(1) 码头前沿：主要环境风险为水上溢油；

(2) 水运航线及港池水域：主要环境风险为水上溢油。

环境风险识别汇总具体见下表，危险单元分布具体见表 7.3-4。

表 7.3-4 建设项目环境风险识别表

序号	危险单元	风险源	主要危险物质	环境风险类型	环境影响途径	可能受影响的环境敏感目标
1	码头前沿	船舶油舱	船舶燃油	燃料油泄漏	地表水	生态保护红线、黄唇鱼等海洋生态保护目标
2	水运航线及港池水域	船舶油舱		燃料油泄漏	地表水	

7.4 风险事故情形分析

根据 7.3 节风险识别，并结合本项目特点，选择对环境影响较大并具有代表性的事故类型。

7.4.1 同类工程事故调查

7.4.1.1 水上交通事故发生统计

根据广东省海事局《2023 年上半年辖区水上交通安全形势分析报告》，2023 年上半年，广东省内水上交通事故 5 起，死亡失踪 6 人，沉船 1 艘，事故起数与 2022 年上半年相比较下降 54.5%，死亡失踪人数下降 25%，沉船艘数下降 66.7%。

根据深圳商报 2020 年 7 月 11 日报道，10 年来，深圳海域交通事故发生率连续保持在万分之 0.4 以下。本项目船舶事故发生概率保守估计取 0.1%。

7.4.1.2 溢油事故统计与分析

在狮子洋水域施工，因施工过程部分原材料需要采用船舶运输，因此会增加局部航道的船舶密度，易发生施工船舶与其他过往船只碰撞事故。相关研究表明，施工船舶在雾中和能见度不良区域发生碰撞事故占全部碰撞事故数量的 30%~40%；大潮汛日前后 3~4d 内碰撞事故频发，流速大、流态紊乱水域，导致操纵困难，碰撞事故较多，日常睡眠时间内事故较多，高峰为 23:00~5:00，次高峰为 13:00~15:00。

根据项目所处环境的实际情况，一旦发生船舶撞击事件，极有可能会导致溢油事故的发生。类比我国近岸海域溢油污染事故的发生状况，分析本项目船舶碰撞最大可信事故确定依据。

（1）国际船舶溢油事故统计

国际油轮船舶防污染委员会按不同溢油等级和事故原因统计了 1974~2005 年间 9309 起油轮、大型油轮和驳船溢油事故资料，见表 7.4-1。

表 7.4-1 国际 1974-2005 船舶溢油事故统计分析

事故类型	小于 7t	7~700t	大于 700t	总数	大于 700t 事故比率 (%)
装卸	2820	328	30	3178	8.7
加装燃油	548	26	0	574	0.0
其他操作	1178	56	1	1235	0.3
碰撞	171	294	97	562	28.3
搁浅	233	219	118	570	34.4
船体破损	576	89	43	708	12.5
火灾和爆炸	88	14	30	132	8.7
其他原因	2180	146	24	2350	7.0
总计	7794	1172	343	9309	1

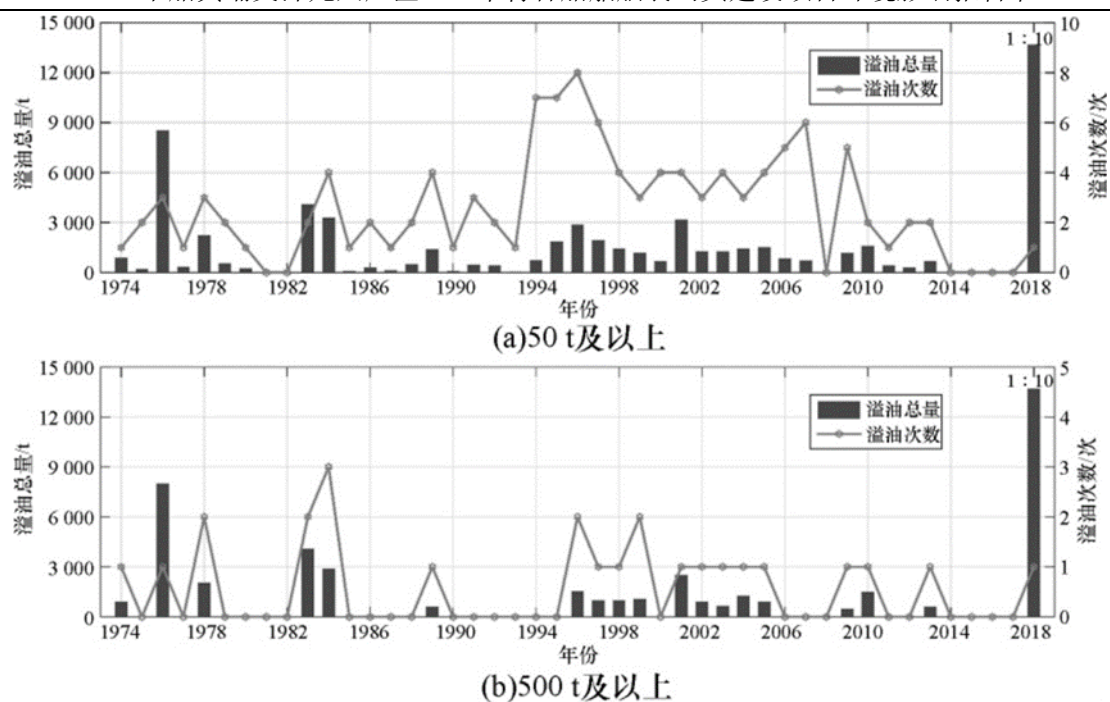
从上表统计结果可以看出，装卸、加装燃油等操作性溢油事故中，91%的溢油量小于 7 吨，而相比对于溢油量大于 700 吨的溢油事故，碰撞、搁浅等导致的溢油事故占到事故总数的 84%。从表最后一栏可以看出：单次溢油量超过 700 吨的污染事故中，由于搁浅造成的占 34.4%，碰撞造成的占 28.3%，船壳损伤占 12.5%，火灾和爆炸造成的占 8.7%，因此得出结论碰撞、搁浅等海损事故是船舶溢油事故的主要危险源。

(2) 国内船舶溢油事故统计

从 1974~2018 年近 30 年以来，我国近海 50t 及以上海洋溢油事故共计 117 次，其中 50t 及以上溢油事故 92 次、500t 及以上溢油事故 24 次、3.4 万 t 及以上溢油事故 1 次；共造成油品损失 186105t。3 类溢油事故的年际变化如图 4.3.1-1 所示。

在溢油事故次数方面：①1974~2018 年我国近海 50t 及以上海洋溢油事故次数总体呈先增后减的态势。1993~1994 年事故次数明显增加，1994~1997 年为事故高发期，其中 1996 年最高达到 8 次；2009 年后事故次数明显减少，2010~2018 年为事故低发期，其中 2014~2017 年事故次数为 0。②1974~2018 年我国近海 500t 及以上海洋溢油事故中，1984 年最高达到 3 次，1985~1995 年和 2006~2018 年事故次数较少。

在溢油总量方面：①连续大规模溢油事故出现在 1996~2005 年；②2018 年“桑吉”号溢油事故以高达 137000t 的溢油总量占历年溢油总量的 74%，成为我国历史上首次也是唯一一次灾难性海洋溢油污染事故（3.4 万 t 以上）；③500t 及以上溢油事故的溢油总量占比为 17%，50t 及以上溢油事故的溢油总量占比仅为 9%。



注：2018 年的溢油总量已按 1:10 的比例缩减展示

图 7.4-1 1974~2018 年我国海洋溢油事故次数与溢油总量的年际变化

发生海洋溢油事故的原因多种多样，1974~2018 年我国 50t 及以上海洋溢油事故发生原因主要是船舶在航行、靠离码头时，由于碰撞、触礁、搁浅、爆炸、船体破损、管道断裂、井喷等事故造成溢油。

经统计分析，我国海域发生的重大溢油事故中，船舶碰撞是我国海洋溢油事故发生的主要原因，触礁和沉没也是船舶溢油事故发生的常见原因，其中碰撞事故导致的溢油总量最大，触礁次之。其中，碰撞是导致海洋溢油事故次数最多（58 次）和溢油总量最大（159987t）的因素；触礁导致海洋溢油事故的溢油总量达到 10967t，仅次于碰撞；沉没和管道导致海洋溢油事故次数分别达到 15 次和 10 次，但溢油总量较小，分别为 3903t 和 4465t。

据国内外溢油事故统计资料表明，船舶碰撞发生溢油事故最主要的原因是船舶突遇恶劣天气，风大、流急、浪高，加之轮机失控，造成船舶触礁和搁浅，引发重大溢油事故发生，事故发生地点主要在河口、港湾、沿海等近岸水域。

（3）广东省内船舶交通事故统计

《广东省水上交通安全情况新闻发布会》（2022 年 1 月 27 日）上的公开资料显示，涉砂船舶事故大幅下降。通过持续开展涉砂船舶隐患治理，载砂海船安全状况明显改观，安全水平明显提高，涉砂船舶事故明显减少。全年共发生涉砂船舶事故 8 起，同比下降 42.9%，死亡失踪人数同比下降 77.8%，较大等级以上事故同比下降 75%。

根据《广东海事局 2022 年辖区水上交通安全形势分析报告》，2022 年，广东海事局辖区列入统计范围的一般等级以上水上交通事故 28 起，死亡失踪 27 人，沉船 8 艘，直接经济损失 7176.92 万元，事故四项指标同比全面下降，分别下降了 17.6%、35.7%、33.3%、2.0%；与过去 3 年同期平均数相比较，事故四项指标三降一升，分别是：事故起数下降 24.3%，死亡失踪人数下降 42.6%，沉船艘数下降 35.1%，直接经济损失上升了 9.6%。

(4) 广州港船舶交通事故统计

1) 船舶交通事故统计与事故原因分析

根据现有历史资料，对广州海事局辖区 2009~2018 年间的船舶交通等级以上事故进行了统计。2009-2018 年广州海事局辖区发生船舶交通事故 147 起，按事故等级统计：重大事故 18 起，大事故 49 起，剩余为一般事故，共计 80 起；按事故类型统计，如下图所示：其中，碰撞事故 73 起，占事故总数的 50%，为最主要事故，类型，触碰事故 9 起，搁浅事故 1 起，火灾事故 10 起，风灾事故 14 起，触礁事故 6 起，自沉事故 8 起，其他 27 起。

a) 广州港辖区的船舶交通事故发生次数呈逐年下降趋势，近年来基本稳定在年均 14.7 起。

b) 从事故原因分布上看，碰撞事故是最主要的事故类型，约占 50%。

c) 在事故等级分布上，绝大多数事故属于一般事故类型，但可推断未酿成事故的通航安全隐患事件仍然存在。

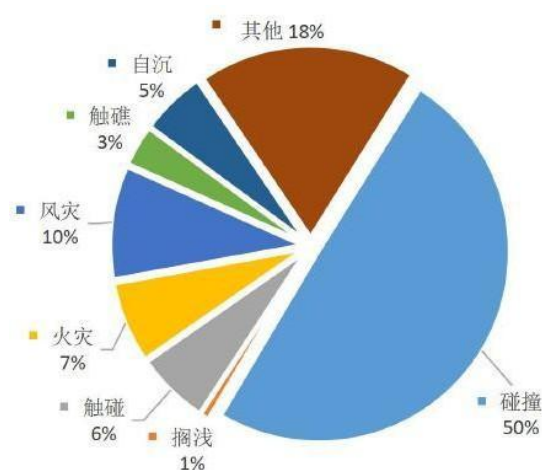


图 7.4-2 广州海事局辖区 2009~2018 年水上交通事故统计

2) 船舶污染事故、污染量统计与分析

2009 年-2018 年广州海事局辖区发生船舶溢油事故共 8 起，具体统计情况见下表，

其中约有 3 起发生在南沙港区及其附近水域。广州辖区大部分油污事故是由船舶碰撞或搁浅造成的，最严重事故是由于油轮碰撞所致。船舶污染事故主要发生在航道上，极易形成大规模溢油事故。其他油污灾害包括码头或仓储设施溢油，事故原因包括设备出现故障或人为操作失误。通常来说，该类型溢油事故总量不会超过 10 吨。

表 7.4-2 广州海事局辖区 2009-2018 年污染事故统计表

序号	时间	事故地点	船舶名称	事故类型	污染情况
1	2009年1月3日	大濠水道定线制第三分隔带南端口水域	丰盛油8	碰撞	约69.5t航空煤油
2	2009年4月28日	新港1#泊位	胶州海	操作	约1t左右燃料油溢出落于主甲板上，并有约0.03t落水
3	2009年7月15日	西基1#泊位	安旭海	操作	约7.5kg重油从集水井溢出落水
4	2012年3月2日	珠江口内伶仃岛附近水域	梦幻之星	碰撞	约98.5t燃料油溢出
5	2012年3月16日	西江下游竹园渡口附近	穗东方089	碰撞	2t柴油泄漏
6	2014年6月5日	广州港33LD锚地附近	石油510	碰撞	约100kg柴油泄漏
7	2017年2月20日	菠萝涌南海神庙隧道上方	粤中山工2231	操作	100-150升柴油泄漏
8	2018年7月7日	广州港伶仃航道10#灯浮至8#灯浮附近	FORMOSACON TAINERNO.4	操作	约6L燃油

7.4.1.3 船舶火灾事故统计

根据《2022 船舶安全风险报告》，全球船舶火灾事故数量及火灾事故占船舶事故比例见图 7.4-3。

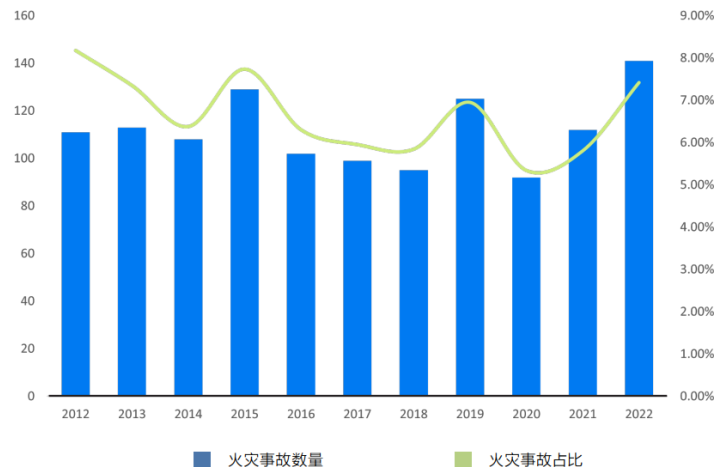


图 7.4-3 全球船舶火灾事故数量及火灾事故占船舶事故比例

7.4.2 风险事故情景（最大可信事故）的确定

根据 7.4.1 节中各类事故的统计结果，设定本项目的风险事故情景（最大可信事故）为：船舶燃油泄漏进入海域，分析对周边海域环境的影响。

7.5 溢油事故源项分析

1. 泄漏物质选取

本项目生产过程中可能涉及的风险物质为码头区停泊船舶事故泄漏的燃料油。因此，本评价选择燃料油作为溢油风险事故的典型泄漏物质。

2. 泄漏位置

因碰撞和搁浅而导致的船舶溢油事故比例高达 55.3%，绝大部分都发生在近岸海域，回旋水域、进港航道交叉处、码头前沿为事故多发地，由于本项目回旋水域与码头前沿距离较近（<300m），本次评价选取更不利的回旋水域以及出港航道（南沙作业区公用进港航道）作为泄漏点位置，两个点位具有近岸海域船舶溢油事故的代表性。

3. 泄漏量估算

项目施工期施工船舶的燃油舱单舱燃油量最大值为 30t（表 7.1-1）。

根据项目各设计船型燃油舱单舱燃油容量（表 7.1-2），燃油舱单舱燃油容量最大值约 543 m³。燃油泄漏一般取一个油舱的油量。本项目主要进行船舶舾装，交船驶离前载油率一般不超过 30%，本次评价按 30%计，燃油密度按 0.84 t/m³ 计，因此，假设本项目运营期燃油舱单舱燃油量为 137 t。

项目预测燃料油泄漏量取施工期施工船舶与运营期舾装船舶燃油舱单舱燃油量的较大值，即 137 t。

现假设事故发生后，船上燃油舱中 137t 燃料油在 3 小时内全部溢出，则溢油强度为 $Q=137000\text{kg}/3600\text{s}/3=12.685\text{kg/s}$ 。为方便预测计算，假设一个油粒子代表 500kg 的油料。也即由 274 个油粒子代表 137000 kg 溢油量。由于溢油发生在不同地点时扩散范围差异较大，每个油粒子代表的溢油油膜面积和影响范围跟溢油点、溢油发生时间（涨潮、落潮）、风速、流速、波浪等因素有关，所以，每个油粒子代表的溢油油膜面积是一个受多种因素影响的、不断变化的值。溢油模拟的情况只是一个大概的范围，具体的油膜范围受多种环境影响因子控制。

4. 风况选取

据统计，选取本项目所在区域年夏主导风向 ES、冬季主导风向 N 以及不利风向 S，

选取年平均风速 2.0 m/s 与最大风速六级风 15.7m/s 的风速情况进行预测分析。各种风险条件及事故发生地点的情景组合情况见表 7.5-1。

5.溢油事故预测工况

结合本工程实际情况，预测以燃料油作为油品的主要代表，考虑连续 3h 溢油的情况，考虑到大潮期间潮流流速较大，油膜在大潮期扩散范围最大，选择大潮作为主要的潮流形式，溢油发生时刻分涨初和落初两种时刻。

根据以上泄漏货种、泄漏位置、泄漏量、风速风向，组合成本项目海上溢油事故预测工况，具体见表 7.5-1。

表 7.5-1 本项目油品泄漏事故预测工况一览表

工况	溢油位置	泄漏量 (t)	风向	风速 (m/s)	发生时刻
1	回旋水域 (113.6446,22.7142)	137	夏季主导风向 S	2.0	大潮落初
2					大潮涨初
3			冬季主导风向 N	2.1	大潮落初
4					大潮涨初
5			不利风向 SSE	13.8	大潮落初
6					大潮涨初
7			不利风向 S	13.8	大潮落初
8					大潮涨初
9	出港航道 (113.6513,22.7120)	137	夏季主导风向 S	2.0	大潮落初
10					大潮涨初
11			冬季主导风向 N	2.1	大潮落初
12					大潮涨初
13			不利风向 SSE	13.8	大潮落初
14					大潮涨初
15			不利风向 SW	13.8	大潮落初
16					大潮涨初

注：按最大影响考虑，未考虑围油栏拦截。

6.油膜预测时间

本评价在上述预测工况的情况下，将预测油品泄漏后 12h、24h、48h 小时的油膜扫海面积、影响区域以及漂移轨迹。

7.6 环境风险影响分析

7.7 溢油事故风险分析与评价

7.7.1 溢油模型选取

7.7.1.1 溢油模型简介

海上的溢油行为受气象条件和潮流特性等环境条件以及溢油本身化学性质的影响，会经历十分复杂的物理化学变化过程。溢油运动包括自身扩展、漂移和风化。油膜的扩展过程是由于其自身的重力、惯性力、粘性力以及表面张力相互作用的结果，可按主导作用力的不同将其划分为三个阶段。漂移运动是指溢油在风、潮流等环境因素作用下的对流过程和紊动扩散。风化作用包括了溢油的蒸发、乳化和溶解等生化反应。本溢油模型根据模拟得到的水动力基础数据建立项目所在海域溢油扩散预测模型。模拟溢油在海上的扩展、漂移和风化过程。

根据经过验证的水动力模型建立溢油扩散数学模型。采用拉格朗日随机走动法计算溢油漂移轨迹的“油粒子”模式，模拟溢油在海上的扩展、漂移和风化过程。

(1) 输移过程

油粒子的输移包括扩展、漂移、扩散等过程，这些过程是油粒子位置发生变化的主要原因，而油粒子的组分在这些过程中不发生变化。

①扩展运动

采用修正的 *Fay* 重力-粘力公式计算油膜扩展过程：

$$\left(\frac{dA_{oil}}{dt} \right) = K_a A_{oil}^{1/3} \left(\frac{V_{oil}}{A_{oil}} \right)^{4/3}$$

式中：

A_{oil} 为油膜面积, $A_{oil} = \pi R_{oil}^2$, R_{oil} 为油膜直径; K_a 为系数; t 为时间; 油膜体积为 $V_{oil} = \pi \cdot R_{oil}^2 \cdot h_s$; h_s 为初始油膜厚度, 取 10cm。

②漂移运动

油粒子漂移的作用力主要为水流和风力，油粒子总漂移速度计算公式如下：

$$U_{oil} = c_w \cdot U_w + U_s$$

式中：

U_{oil} 为油粒子总漂移速度; c_w 为风漂移系数, 取值一般为 0.03~0.04 之间; U_w 为水面上 10m

处的风速； U_s 为表面流速。

③紊动扩散

假定水平扩散各向同性，一个时间步长内 α 方向上可能的扩散距离 S_α 可表示为：

$$S_\alpha = [R]_{-1}^1 \cdot \sqrt{6D_\alpha \cdot \Delta t_p}$$

式中：

$[R]_{-1}^1$ 为 -1 到 1 的随机数， D_α 为 α 方向上的扩散系数。

(2) 风化过程

油粒子的风化包括蒸发、溶解和形成乳化物等过程，在这些过程中油粒子的组分发生改变，但油粒子水平位置没有变化。

①蒸发

油膜蒸发受油分、气温和水温、溢油面积、风速、太阳辐射和油膜厚度等因素的影响。假定：在油膜内部扩散不受限制（气温高于 0℃ 以及油膜厚度低于 5~10cm 时基本如此）；油膜完全混合；油组分在大气中的分压与蒸汽压相比可忽略不计。蒸发率可由下式表示：

$$N_i^e = k_{ei} \cdot P_i^{SAT} / RT \cdot \frac{M_i}{\rho_i} \cdot X \cdot [m^3 / m^2 s]$$

式中：

N 为蒸发率； k_e 为物质输移系数； P^{SAT} 为蒸汽压； R 为气体常数； T 为温度； M 为分子量； ρ 为油组分的密度； i 为各种油组分。

②乳化

形成水包油乳化物过程，油向水体中的运动机理包括溶解、扩散、沉淀等。扩散是溢油发生后最初几周内最重要的过程。扩散是一种机械过程，水流的紊动能将油膜撕裂成油滴，形成水包油的乳化。这些乳化物可以被表面活性剂稳定，防止油滴返回到油膜。在恶劣天气状况下最主要的扩散作用力是波浪破碎，而在平静的天气状况下最主要的扩散作用力是油膜的伸展压缩运动。从油膜扩散到水体中的油分损失量计算公式如下：

$$D = D_a \cdot D_b$$

式中：

D_a 是进入到水体的分量； D_b 是进入到水体后没有返回的分量。

油滴返回油膜的速率为

$$\frac{dV_{oil}}{dt} = D_a \cdot (1 - D_b)$$

形成油包水乳化物过程

油中含水率变化可由下式平衡方程表示：

$$\frac{dy_w}{dt} = R_1 - R_2$$

R_1 、 R_2 分别为水的吸收速率和释出速率。

③溶解

溶解率用下式表示：

$$\frac{dV_{dsi}}{dt} = K_{Si} \cdot C_i^{sat} \cdot X_{moli} \cdot \frac{M_i}{\rho_i} A_{oil}$$

式中：

C_i^{sat} 为组分 i 的溶解度； X_{moli} 为组分 i 的摩尔分数； M_i 为组分的摩尔重量， K_{Si} 为溶解传质系数。

7.7.1.2 模型预测范围与计算参数

溢油模型的预测范围、边界条件与上文水动力模型一致，即采用非结构网格，计算时间为 2022 年 12 月 5 日 00:00~2022 年 12 月 25 日 00:00。燃料油以连续点源的形式泄漏，模型忽略油膜的初始重力扩展阶段。

7.7.2 风况选取

据统计，选取本海区年夏主导风向 S，冬季主导风向 N，夏季多年平均风速为 2.0m/s，冬季多年平均风速为 2.1m/s；针对主要环境敏感目标的不利工况，其风向根据相互位置关系确定，风速取施工船舶抗风等级六级风上限 13.8 m/s，考虑项目北边有东莞黄唇鱼地方自然保护区，选取不利风向 SSE 进行预测分析。

7.7.3 溢油模型模拟结果

本项目海洋生态环境风险为二级评价，根据《环境影响评价技术导则 海洋生态环境》（HJ 1409-2025），本报告选取大潮涨潮初期和落潮初期发生泄漏事故的情景进行计算，需计算给出 12h、24h、48h 等不同代表性时刻的预测结果，统计油膜厚度大于 0.001mm 的影响范围、最大扫海面积和漂移距离，具体溢油事故模拟预测结果如下：

7.7.3.1 回旋水域

在各风况情景下油膜漂移轨迹和扫海范围显示了当船舶在回旋水域处发生溢油事

故时，油膜粒子经 48 小时后的漂移轨迹及扫海范围，表 7.7-1~表 7.7-2 列出了不同工况下溢油影响范围统计结果。

1.夏季主导风向（S）

夏季风作用下，回旋水域发生溢油事故后，涨潮时油粒子在风场和潮流作用下向北漂移，油粒子在 1h45min 后到达狮子洋-虎门-蕉门水道重要河口，3h30min 影响到东莞黄唇鱼地方自然保护区，12h、24h、48h 油膜最大扫海面积分别为 8.03km²、11.40km²、11.42km²；落潮时油粒子先向东南后向东北漂移，在 2h15min 后到舢舨洲，13h 后到抵岸吸附，12h、24h、48h 油膜最大扫海面积分别为 7.89km²、10.02km²、10.09km²。

2.冬季主导风向（N）

冬季风作用下，回旋水域发生溢油事故后，油粒子在风场和潮流作用下向西南漂移，涨潮时油粒子在 30h 后开始抵岸吸附，2h 后全部吸附，此后油膜面积保持不变，48h 油膜最大扫海面积为 0.03km²；落潮时油粒子在 45min 后开始抵岸吸附，2h30min 后全部吸附，此后油膜面积保持不变，48h 油膜最大扫海面积为 0.03km²。

3.不利风向（SSE）

不利风 SSE 作用下，回旋水域发生溢油事故后，油粒子在风场和潮流作用下向北漂移，涨潮时油粒子在 30min 后到达狮子洋-虎门-蕉门水道重要河口，1h10min 后影响到东莞黄唇鱼地方自然保护区，12h、24h、48h 油膜最大扫海面积分别为 5.02km²、5.11km²、5.14km²；落潮时油粒子在 35min 后到达狮子洋-虎门-蕉门水道重要河口，1h15min 后影响到东莞黄唇鱼地方自然保护区，12h、24h、48h 油膜最大扫海面积分别为 6.05km²、6.10km²、6.12km²。

4.不利风向（SW）

不利风 SW 作用下，回旋水域发生溢油事故后，油粒子在风场和潮流作用下向东漂移，涨潮时油粒子在 1h 后到达沙堆岛，2h30min 后全部吸附，12h、24h、48h 油膜最大扫海面积分别为 0.082km²、0.086km²、0.089km²；落潮时油粒子在 30min 后到达沙堆岛，1h50min 后开始抵岸吸附，3h45min 后全部吸附，此后油膜面积保持不变，48h 油膜最大扫海面积为 5.62km²。

表 7.7-1 回旋水域发生溢油事故预测情况

风况	溢油时刻	涨潮时发生溢油				落潮时发生溢油			
		最大漂移距离 (km)	扫海面积 (km ²)	扩散面积 (km ²)	残余油量 (t)	最大漂移距离 (km)	扫海面积 (km ²)	扩散面积 (km ²)	残余油量 (t)
S 风 (平均风速 2.5 m/s)	12 h	8.03	7.89	1.76	127.70	12.06	13.24	6.04	128.65
	24 h	11.40	10.02	0.96	101.19	13.47	15.81	0.42	112.46
	48 h	11.42	10.09	1.12	57.08	13.47	15.88	0.38	59.64
N 风 (平均风速 2.4 m/s)	12 h	0.10	0.03	0.007	132.15	0.34	0.03	0.05	133.52
	24 h	0.10	0.03	0.003	124.28	0.34	0.03	0.07	121.88
	48 h	0.10	0.03	0.004	108.73	0.34	0.03	0.07	112.79
SSE 风 (不利风速 13.8 m/s)	12 h	9.22	5.02	1.13	130.18	9.08	6.05	0.58	128.53
	24 h	9.22	5.11	1.12	106.23	9.08	6.10	0.58	103.85
	48 h	9.22	5.14	0.09	79.47	9.08	6.12	0.58	77.04
SW 风 (不利风速 13.8 m/s)	12 h	1.08	5.02	0.019	133.64	12.02	5.59	0.57	133.02
	24 h	1.08	5.11	0.021	117.02	12.02	5.60	0.56	110.53
	48 h	1.08	5.14	0.021	110.34	12.02	5.62	0.61	83.54

表 7.7-2 回旋水域发生溢油事故时油膜到达敏感点时间统计表

编号	敏感目标	风向 S		风向 N		风向 SSE		SW	
		风速 2.0m/s		风速 2.1m/s		风速 13.8m/s		风速 13.8m/s	
		涨潮期	落潮期	涨潮期	落潮期	涨潮期	落潮期	涨潮期	落潮期
		到达时间	到达时间	到达时间	到达时间	到达时间	到达时间	到达时间	到达时间
1	沙堆岛	—	—	—	—	—	—	1h	30min
2	舢舨洲	—	2h15min	—	—	—	—	—	—
3	GDN19002	—	—	—	—	—	—	—	—
4	狮子洋-虎门-蕉门水道重要河口	1h45min	—	—	—	30min	35min	—	—
5	东莞黄唇鱼地方自然保护区	3h30min	—	—	—	1h10min	1h15min	—	—

7.7.3.2 出港航道

在各风况情景下油膜漂移轨迹和扫海范围，显示了当船舶在出港航道处发生溢油事故时，油膜粒子经 48 小时后的漂移轨迹及扫海范围，表 7.7-3~表 7.7-4 列出了不同工况下溢油影响范围统计结果。

1.夏季主导风向（S）

夏季风作用下，出港航道发生溢油事故后，涨潮时油粒子在风场和潮流作用下向北漂移，油粒子在 1h15min 后到达沙堆岛，3h10min 后到达狮子洋-虎门-蕉门水道重要河口，5h 影响到东莞黄唇鱼地方自然保护区，12h、24h、48h 油膜最大扫海面积分别为 8.29km^2 、 10.37km^2 、 11.04km^2 ；落潮时油粒子先向东南后向东北漂移，在 1h20min 后到舢舨洲，13h10min 后到抵岸吸附，12h、24h、48h 油膜最大扫海面积分别为 15.48km^2 、 18.62km^2 、 18.67km^2 。

2.冬季主导风向（N）

冬季风作用下，出港航道发生溢油事故后，油粒子在风场和潮流作用下向西南漂移，涨潮时油粒子在 1h 后开始抵岸吸附，3h 后全部吸附，此后油膜面积保持不变，48h 油膜最大扫海面积为 0.15km^2 ；落潮时油粒子在 1h45min 后开始抵岸吸附，2h45min 后全部吸附，此后油膜面积保持不变，48h 油膜最大扫海面积为 0.29km^2 。

3.不利风向（SSE）

不利风 SSE 作用下，出港航道发生溢油事故后，油粒子在风场和潮流作用下向北漂移，涨潮时油粒子在 35min 后到达狮子洋-虎门-蕉门水道重要河口，1h10min 后影响到东莞黄唇鱼地方自然保护区，12h、24h、48h 油膜最大扫海面积分别为 5.04km^2 、 5.07km^2 、 5.09km^2 ；落潮时油粒子在 45min 后到达狮子洋-虎门-蕉门水道重要河口，1h15min 后影响到东莞黄唇鱼地方自然保护区，12h、24h、48h 油膜最大扫海面积分别为 5.87km^2 、 5.92km^2 、 5.99km^2 。

4.不利风向（S）

不利风 S 作用下，出港航道发生溢油事故后，油粒子在风场和潮流作用下向东漂移，涨潮时油粒子在 30min 后到达沙堆岛，2h15min 后全部吸附，12h、24h、48h 油膜最大扫海面积分别为 0.056km^2 、 0.059km^2 、 0.060km^2 ；落潮时油粒子在 15min 后到达沙堆岛，此后一部分油粒子继续向东漂移，2h15min 后开始抵岸吸附，12h、24h、48h 油膜最大扫海面积分别为 0.056km^2 、 0.059km^2 、 0.060km^2 。

表 7.7-3 出港航道发生溢油事故预测情况

风况	溢油时刻	涨潮时发生溢油				落潮时发生溢油			
		最大漂移距离（km）	扫海面积（km ² ）	扩散面积（km ² ）	残余油量（t）	最大漂移距离（km）	扫海面积（km ² ）	扩散面积（km ² ）	残余油量（t）
S 风（平均风速 2.5 m/s）	12 h	7.17	8.29	1.67	114.93	13.04	15.48	1.84	110.66
	24 h	11.53	10.37	1.36	91.08	14.36	18.62	0.97	84.34
	48 h	12.24	11.04	1.24	51.37	14.36	18.67	0.82	44.73
N 风（平均风速 2.4 m/s）	12 h	1.51	0.15	0.04	123.43	2.63	0.29	0.16	122.87
	24 h	1.51	0.15	0.04	120.86	2.63	0.29	0.15	119.59
	48 h	1.51	0.15	0.03	112.25	2.63	0.29	0.18	110.52
SSE 风（不利风速 13.8 m/s）	12 h	9.10	5.04	0.35	118.78	8.79	5.87	0.87	115.68
	24 h	9.10	5.07	0.35	94.78	8.79	5.92	0.74	93.47
	48 h	9.10	5.09	0.35	71.45	8.79	5.99	0.79	69.34
S 风（不利风速 13.8 m/s）	12 h	0.91	0.056	0.016	133.90	4.07	0.205	0.12	131.98
	24 h	0.91	0.059	0.017	118.82	4.07	0.212	0.19	113.24
	48 h	0.91	0.060	0.017	110.54	4.07	0.218	0.19	106.85

表 7.7-4 出港航道发生溢油事故时油膜到达敏感点时间统计表

编号	敏感目标	风向 S		风向 N		风向 SSE		S	
		风速 2.0m/s		风速 2.1m/s		风速 13.8m/s		风速 13.8m/s	
		涨潮期	落潮期	涨潮期	落潮期	涨潮期	落潮期	涨潮期	落潮期
		到达时间	到达时间	到达时间	到达时间	到达时间	到达时间	到达时间	到达时间
1	沙堆岛	1h15min	—	—	—	—	—	30min	15min
2	舢舨洲	—	1h20min	—	—	—	—	—	—
3	GDN19002	—	—	—	—	—	—	—	—
4	狮子洋-虎门-蕉门水道重要河口	3h10min	—	—	—	35min	45min	—	—
5	东莞黄唇鱼地方自然保护区	5h	—	—	—	1h10min	1h15min	—	—

7.8 环境风险防范措施

7.8.1 自然灾害风险防范措施

(1) 施工期间应尽量选择避开台风季节，在台风季节施工应做好各项防台抗台预案和安全措施，以减轻灾害带来的损失；

(2) 按规定及时收听气象报告，警惕热带气旋预兆及“热带低压”的突然袭击。遇有暴雨、台风等恶劣气候，严格遵守有关航行规定，服从海事主管机关的指挥；

(3) 施工作业船在施工前应认真查阅有关航行通电、通告及潮汐表等资料，防止搁浅、风灾等事故发生；

(4) 加强对灾害性天气条件下项目周边交通安全监管，不超过安全适航抗风等级开航，避免在恶劣天气和危及航行安全的情况下航行作业；

(5) 工程完工后，应加强对航道附近海底冲淤状况监测，及时掌握工程海域稳定状况，把项目的用海风险和环境影响降低到最低程度。

7.8.2 通航风险防范措施

施工期作业船舶将增加所在海域的船舶流量，但采取相应的安全保障措施后影响可控，主要措施包括：

(1) 施工作业前应向当地海事局申请办理《水上水下施工作业许可证》，划定施工水域，设立警示标，并向过往船只发出公告。除在施工安全作业区设置警戒灯浮和警戒船守护外，还要求施工船舶按规定在明显易见处显示相应的信号，尤其在锚链入水处显示灯光信号并用探照灯提示。另外，要求所有施工船舶在专用频道 24 小时值守；

(2) 选择有相应施工资质、有相关工程经验的施工单位进行现场施工，施工作业船舶在施工期间加强值班瞭望，施工作业人员应严格按照操作规程进行操作；

(3) 参与施工的各种船舶（包括配合施工作业的交通船等）必须符合安全要求，同时还必须持有各种有效证书，按规定配齐各类合格船员。船机、通讯、消防、救生、防污等各类设备必须安全有效，并通过当地海事局的安全检查；

(4) 施工船舶应严格按照施工组织设计和划定的施工作业区进行施工，每天定时向项目部及局指挥部报告工程进展情况和安全情况，通报作业区施工船舶分布及动态情况，禁止施工船舶随意调换作业区和随意穿越其他作业区；禁止施工船舶将锚位抛出作业区；禁止施工船舶不按计划施工；

(5) 施工项目部调度室应随时与当地气象、水文站等部门保持联系，每日收听气象

预报，并做好记录，随时了解和掌握天气变化和水情动态，尤其是台风和热带气旋出现时，以便及时采取应对措施；

(6) 合理安排航道内船舶的作业，使船舶间的间距尽可能大，应根据船舶装载状态、水文、气象和航道作业状况，合理安排船期，以保证作业安全；

(7) 严格执行《水上水下施工作业通航安全管理规定》及水上航运安全管理规定，谨慎操作，确保安全。水上施工应设专用救生船，并有专人值班，各施工作业点应配备救生圈、救生衣等救生设备；

(8) 施工船舶要与调度室昼夜保持通信畅通，并按规定显示有效地航行、停泊和作业信号。在各施工作业点，夜间应按规定显示警戒灯标或采用灯光照明，避免航行船舶碰撞水中桩墩。在显示灯光照明时应注意避免光直射水面，影响船舶人员的瞭望。施工船舶应加强值班制度，保持 24 小时 VHF 高频电话收听和对周围情况的观察了解。船上应有夜间照明设备，设有发电设备的船只，应备有防风灯和电池灯具；

(9) 对未按推荐航道航行擅自进入安全作业区的船舶，应立即报告有关人员及现场警戒船，进行及时纠正；

(10) 编制适宜的应急安全预案，应至少包含：施工船舶碰撞事故应急处置措施和施工船舶泄漏应急处置措施等；

(11) 施工期间应结合施工船舶尺寸，合理安排施工时序，保障施工船舶顺利进出施工区域；

(12) 加强施工人员的业务培训和安全教育，树立良好的风险防范和安全生产意识，避免人为事故，或把人为因素导致的溢油事故的发生概率降至最低程度；

(13) 施工期间所有施工船舶须按照国际信号管理规定显示信号；

(14) 施工作业船舶在发生紧急事件时，应立即采取必要的措施，同时向海上交管中心报告；

(15) 严禁施工单位擅自扩大施工作业安全区，禁止与施工无关的船舶进入事先设定的施工作业区，及时申请发布航行公告；

(16) 遇到风暴潮、台风、大雾等恶劣天气时，应停止施工作业，提前做好安全防护工作，避免发生船只碰撞、翻船等事故；

(17) 项目施工期间，相关主管部门应加强航道区的船舶秩序管理；引航站在引航时加强与施工船舶的联系；在导助航设施中增加 DGPS 定位系统，保证引航安全和可靠；

(18) 施工期间应建立反应机制, 明确责任主体。

7.8.3 船舶溢油风险防范措施

7.8.3.1 施工期船舶溢油风险防范措施

项目施工过程中拟采取的船舶溢油环境风险防范措施详见下表。

表 7.8-1 施工期船舶溢油风险防范措施一览表

风险来源	对策措施	管理者	责任部门 (人)
管理疏忽、 操作违反规 程或失误等 原因引起油 类跑、冒、 滴、漏事故	做好设备的日常维修检查, 保持设备的良好运行和密闭性, 发生故障后应及时予以修复。	——	施工单位
	施工船舶配备适量的溢油应急设备和器材等物资。	——	施工单位
	发生跑、冒、滴、漏事故, 及时用围油栏拦截, 收集溢油。	——	施工单位
船舶本身出 现设施损 废, 受海上 风浪影响, 或者发生船 舶碰撞	施工船舶需经过严格船检, 达到作业现场的抗风浪能力, 并保持良好工况, 以防范台风和大雾等恶劣天气对航船的不利影响。	海事部门	施工单位
	密切关注天气和海况变化, 制定防范恶劣天气和海况措施, 保证船舶航行和海上施工作业在适航的天气条件下进行, 一旦有恶劣天气来袭, 应停止施工, 船舶回港。	——	施工单位
	制定防台、防强风应急预案, 施工期间要重点防范台风、强风的袭击或影响。工程施工期间当预报有台风、强风影响本海区时, 立即启动应急预案, 提前部署、认真做好各项防范工作, 减少台风、强风对工程可能带来的损失; 施工船应严格遵守施工作业风力限定条件, 当风力超过本船的抗风等级时, 施工船应停止作业, 及时进入避风场地。施工船舶可到港内附近小型船舶锚地抛锚防台避风。	海事部门	施工单位
项目所在海 域船流密度 增加	施工单位要与当地海事部门、渔业生产部门有效沟通和协作, 随时向海上海事部门通报施工船舶航行与作业情况, 切实加强作业船舶航行和作业的指导。	海事部门、 渔业部门	施工单位
	施工单位应在施工区域设置明显的标志, 同时也应和附近其他海上施工单位等企业加强沟通。	海事部门	施工单位
	严禁无关船舶进入施工作业海域, 并提前、定时发布航行公告。	海事部门	施工单位
	严格项目工程设计和工程质量, 满足防范风暴潮的要求。	建设单位	设计单位 施工单位

7.8.3.2 营运期船舶溢油风险防范措施

厂区现状已制定溢油应急体系和制定溢油应急预案、引航员制度、船舶码头靠泊和锚地锚泊制度，码头区已配套吸油毡、围油栏、溢油分散剂等应急设施和物资。

在项目发生船舶溢油事故时，公司可迅速联合周边相关政府部门和企业开展救援和应急处置，有效降低溢油事故对周边水域水质和水生生态的环境影响。

本项目建成后应加强以下溢油环境风险防范措施：

(1) 本项目建成后，新建泊位应装备符合工程要求的系船设施、防撞靠泊设施。

(2) 为了保障码头附近海域船舶的航行安全，码头经营者要接受所处辖区内海事管理部门对船舶交通和船舶报告等方面的协调、监督和管理，在码头前沿和船舶掉头区设置必要的助航等安全保障设施。码头工程建设方案规划过程中，已经根据区域的工程特点和区域环境特点，在码头前沿和船舶掉头区配备了必要的导助航等安全保障设施。

(3) 推进船舶交通管理系统（VTS）建设

建设 VTS 是为了保障船舶安全航行，避免船舶碰撞事故的发生，辅助大型船舶在单向航道内安全航行，避免大型船舶过于靠近航道边缘或其他浅水区域而发生搁浅或触礁事故，此外还可以提高港口效率，方便组织有效地海上搜救行动和事故应急反应等。

本项目应建立进出港船舶在码头-进港航道-航线的集疏运全程监控系统，重点强化预警预控，严格控制和规范船舶在恶劣气象海况下航行和作业秩序。

(4) 加强航道内船舶交通秩序的管理

为避免港区航道内船舶发生碰撞事故而造成污染，港区航道交通管理部门应加强对航道内船舶交通秩序的管理，及时掌握进出航道船舶的动态。

确保进港航道、码头前沿现有助航导航设施的有效性，并根据主管部门的要求，不断完善船舶靠泊、助航导航等安全设施。加强船舶航行的管理，运输船舶进出港实行单向航行，以有效避免船舶碰撞、搁浅等事故。

(5) 在港轮船应实施值班、瞭望制度

尽管产生船舶事故的原因及不确定因素较复杂，但人为因素，尤其失去警惕是造成船舶事故的主要原因。因此，轮船加强值班、瞭望工作是减少船舶事故发生可能性的重要措施。

(6) 通航安全保障措施

根据相关航行的要求，对进出港船舶控制船速，并实施引航；施工单位及码头运营

管理单位应与监管部门进行沟通协调加强附近海域的监管，并加强港区和锚地的管理；及时发布气象信息，在气象条件不良的情况下，建议避免进出港。

(7) 公司已制定环境风险应急管理体系，应定期组织开展船舶溢油事故环境风险应急演练，加强对相关应急设施和物资的维护和保养。

(8) 公司应积极参与周边区域、流域的联动应急机制，及时更新相关单位的联系方式。

(9) 当突发环境事件超出了本公司的应急处置能力时，立即向南沙区应急管理局等请求支援，将应急指挥权上交，本公司应急力量积极全力配合，同时，也可立即联系周边企业及社区，借助周边企业、社区的应急设施、设备等应急资源及力量对突发环境事件进行处置。南沙区应急管理局事件报告，启动南沙区突发公共事件总体应急预案；南沙产业区内相关公司、南沙区应急管理局、南沙区应急指挥中心、南沙区公安局、南沙区消防救援局等相关单位启动应急联动机制，在这些单位介入本项目突发环境事件处置时，由应急指挥部移交现场应急指挥权，本项目各应急小组将无条件听从调配，并按要求有能力配置应急救援人员、队伍、装备、物资等，提供所需的用品。通过上下、友邻的通力配合，确保以最短的时间、最少的资源将事件影响、污染水平、公司损失降至最低。

(10) 本项目发生溢油事故时所需的应急物资拟依托龙穴造船厂现有应急物资仓库，主要包括围油栏、吸油材料、溢油分散剂、溢油分散剂喷洒装置等，并在现有应急物资仓库新增 6.5m³/h 收油机 1 台、油拖网 1 套、储油设备 6.5m³，详见 7.9.2 小节。

7.9 单位内部应急体系及应急物资

7.9.1 单位内部应急体系

龙穴厂区已建立应急指挥体系，详见表 7.9-1。

表 7.9-1 单位内部应急组织机构

序号	名称	应急职务	姓名	部门	职位	手机长号 (短号)	固定电话
1	应急指挥部	总指挥	徐青	公司领导	总经理		
2		副总指挥	郑登勇	公司领导	副总经理		
3	应急办公室	主任	陈海波	安环保卫一部	部长		
4	医疗救护组	组长	黄国洪	综合管理部	部长		
		组员	值班医生	驻岛医务人员	医生		

中船黄埔文冲龙穴厂区 500 米特种船舶舾装码头建设项目环境影响报告书

序号	名称	应急职务	姓名	部门	职位	手机长号 (短号)	固定电话
		组员	饶奎华	综合管理部	车队班长		
5	治安警戒组	组长	张勇旺	安环保卫部	主任		
		组员	梁科峰	安环保卫部	副主任		
		组员	郭忠万	安环保卫部	保卫干事		
		组员	李立军	安环保卫部	保卫干事		
6	消防灭火组	组长	陈俊伟	安环保卫一部	消防班长		
		组员	董云峰	安环保卫部	消防员		
		组员	陈勇	安环保卫部	消防员		
		组员	张湘南	安环保卫部	消防员		
		组员	梁俊杰	安环保卫部	消防员		
7	抢险抢修组	组长	郭自强	保障部	部长		
		组员	廖少东	保障部	副部长		
		组员	韩雪松	保障部	主任		
		组员	苏春雷	保障部	主任		
8	技术专家组	组长	梁剑明	技术工法部	部长		
		组员	练博强	技术工法部	主任		
		组员	何开平	技术工法部	副主任		
9	运输保障组	组长	周元洪	配套部	部长		
		组员		配套部			
		组员	范伟国	配套部	主任		
10	事故调查组	组长	郑智育	安环保卫部	部长		
		组员	欧阳科	安环保卫部	副部长		
		组员	冯志铭	安环保卫部	主任		
		组员	廖金山	安环保卫部	主任		
		组员	张春肿	安环保卫部	副主任		
11	善后处理组	组长	雷洪波	人力资源部综合管理室	部长		
		组员	陈远君	人力资源部综合管理室	主任		
		组员	陈龙	综合管理部	劳务管理		
		组员	唐小平	财务部	部长		
		组员	黄国洪	综合管理部	部长		
24 小时应急电话							

7.9.2 单位内部应急物资

龙穴造船厂厂区应急救援装备、物资、药品、消防器材、个体防护用品（具）情况见表 7.9-2。

根据《水运工程环境保护设计规范》(JTS149-2018),非散装液体有毒有害物质货物码头的水上溢油应急防备物资器材要求包括吸收吸附材料 0.5~1t、溢油分散剂 0.2t、临时储存容器 0.4~1t。项目采用岸滩式围油栏(属于半包围式),所需长度计算公式如下:

$$L = L_1 + 2 (B + 50)$$

式中:

L——围油栏长度, m;

L_1 ——码头泊位长度, 泊位长约 250m;

B——涉及船型的型宽, 按设计船型取 32.3m。

根据上述公式计算得, 围油栏所需长度为 414.6m。

根据《港口码头水上污染事故应急防备能力要求》(JT/T451-2017)“表 4 海港其他码头水上溢油应急设施、设备、物资配备要求”, 5 万~10 万吨级泊位的应急设施、设备、物资配备要求为围油栏长度不低于最大设计船型设计船长 3 倍(684m)、收油机 6.5m³/h、油拖网 1 套、吸油材料 1.0t、溢油分散剂 0.8t、溢油分散剂喷洒装置 1 套、储存装置 6.5m³。

龙穴造船厂厂区现有围油栏 800m、吸油毡 1t、溢油分散剂 0.8 t、背负式喷洒装置 1 套。根据《水运工程环境保护设计规范》(JTS149-2018)《港口码头水上污染事故应急防备能力要求》(JT/T451-2017)的要求, 本项目拟增加 6.5m³/h 收油机 1 台、油拖网 1 套、储油设备 6.5m³。

表 7.9-2 应急物资与装备

序号	物资名称	数量		存放地点
		现有厂区	本次新增	
1	锄头	7 把	/	应急物资仓库
2	铁铲	9 把	/	应急物资仓库
3	沙袋	800 个	/	应急物资仓库
4	水鞋	32 双	/	应急物资仓库
5	雨衣	48 套	/	应急物资仓库
6	防爆手电筒	8 把	/	应急物资仓库
7	斧头	4 把	/	应急物资仓库
8	砍刀	7 把	/	应急物资仓库
9	棉纱手套	50 双	/	应急物资仓库
10	柴油机	3 台	/	应急物资仓库
11	潜水泵	8 台	/	应急物资仓库
12	潜水泵带	200m	/	应急物资仓库
13	吊车	1 台	/	搭载一部准备
14	救援三角架	2 套	/	应急物资仓库
15	防火毯		/	应急物资仓库

中船黄埔文冲龙穴厂区 500 米特种船舶舾装码头建设项目环境影响报告书

序号	物资名称	数量		存放地点
		现有厂区	本次新增	
16	警示灯	13 个	/	应急物资仓库
17	正压式呼吸器	4 套	/	应急物资仓库
18	防火作战服	6 套	/	应急物资仓库
19	自救式呼吸器	17 个	/	应急物资仓库
20	3M 救援系统	3 套	/	应急物资仓库
21	手抬式消防泵	1 台	/	应急物资仓库
22	多功能水枪	4 把	/	应急物资仓库
23	消防员呼救器及方位灯	8 个	/	应急物资仓库
24	正压式空气呼吸器	6 具	/	应急物资仓库
25	消防头盔	6 顶	/	应急物资仓库
26	消防战斗服	2 套	/	应急物资仓库
27	红外测温仪	2 把	/	应急物资仓库
28	长管呼吸器	1 套	/	应急物资仓库
29	应急组合柜	15 个	/	应急物资仓库
30	叉车	3 台	/	配套部准备
31	高空车	3 台	/	搭载一部准备
32	应急小汽车	5 辆	/	综合部准备
33	皮卡小货车	2 辆	/	综合部准备
34	大货车	2 辆	/	配套部准备
35	吊网	1 个	/	应急物资仓库
36	吊带（5T）	5 条	/	应急物资仓库
37	吊带（10T）	3 条	/	应急物资仓库
38	直梯	5 把	/	应急物资仓库
39	救生衣	350 件	/	应急物资仓库
40	消防车	1 辆	/	消防站
41	灭火器	3000 瓶	/	办公区、生产现场
42	消防水带	82 条	/	办公区、生产现场
43	救护车	1 台	/	办公区
44	救生栏	15 个	/	办公区
45	担架	1 个	/	办公区
46	警戒带	200m	/	办公区
47	吨桶	30 个	/	危险废物仓库
48	围油栏	800m	/	应急物资仓库
49	吸油毡	20 包（1 吨）	/	应急物资仓库
50	事故应急池	40 m ³	/	油漆库内
51	对讲机（防爆型）	4 台	/	消防站
52	对讲机	4 台	/	消防站
53	救生圈	25 个	/	应急物资仓库

序号	物资名称	数量		存放地点
		现有厂区	本次新增	
54	溢油分散剂	0.8 吨	/	应急物资仓库
55	背负式喷洒装置	1 套	/	应急物资仓库
56	收油机 (6.5 m ³ /h)	/	1 台	应急物资仓库
57	油拖网	/	1 套	应急物资仓库
58	储油设备	/	6.5 m ³	应急物资仓库

7.10 区域应急救援力量

区域外部应急队伍包括工程所在地的生态环境局、海事局、消防救援局、医院、公安局、合作单位等（表 7.10-1），当发生重大突发环境事件需及时上报生态环境局请求救援。

表 7.10-1 外部应急救援及信息报送单位通讯录

序号	报警单位	报警电话
1	火 警	
2	医疗急救	
3	公安报警	
4	气 象	
5	交通事故	
6	广东省中毒急救中心	
7	广州市应急管理局	
8	广州港务局三防指挥部	
9	广州海事局	
10	广东省防汛防旱防风总指挥部办公室	
11	广州港通讯调度指挥中心	
12	广州市港务局番禺分局	
13	广州市港务局港口处	
14	广州海事局危管防污处	
15	广州市生态环境局南沙区分局	
16	南沙消防大队	
17	南沙区应急管理局	
18	广州市港务局海港分局	
19	南沙区三防办	
20	南沙区海事处	
21	南沙区气象局	
22	南沙区环境监测中心站	
23	南沙自来水公司	
24	南沙区供电抢修	

序号	报警单位	报警电话
25	龙穴街环保所	
26	龙穴派出所	
27	龙穴社区居民委员会	
28	广州市第一人民医院南沙医院	
29	南沙广船国际消防队	
30	广州南沙发展燃气有限公司	
31	广州燃气集团	
32	中船集团应急指挥中心	
33	中船华南船舶机械广州有限公司	
34	广船国际有限公司	
35	黄维杰（广东正维咨询服务有限公司）	
36	彭子娟（广东劳安公司）	
37	舒国印（广州华凯石油燃气有限公司）	

7.11 环境风险应急预案

现有厂区《广州黄船海洋工程有限公司突发环境事件应急预案》（广州黄船海洋工程有限公司为中船黄埔文冲船舶有限公司的下级单位）已在广州市生态环境局已完成备案工作，备案号：440115-2024-0008-L。根据《广州黄船海洋工程有限公司突发环境事件应急预案》，现有厂区已采取的风险防范措施主要包括大气环境风险防控应急措施、水环境风险防控应急措施、固废风险防控应急措施、声环境风险防控应急措施等。

本项目建成后企业应严格落实各项环境风险防范与应急措施，建立健全环境事故，按照国家、地方和相关部门要求对企业突发环境事件应急预案要求尽快完成突发环境事件应急预案修编，加强环境风险防范和应急工作。

根据《广东省企业事业单位突发环境应急预案编制指南（试行）》，应急预案主要编制内容要求如下：

表 7.11-1 突发环境应急预案主要编制内容要求

序号	项目		主要内容要求
1	总则	编制目的	说明企业编制应急预案的目的、作用等。
		编制依据	列明企业应急预案编制所依据的法律法规、规章、上位预案，以及有关行业管理规定、技术规范和标准等。
		适用范围	说明预案适用的主体、范围，以及事件类型、工作内容。
		事件分级	根据企业的实际情况，按照突发环境事件的性质、严重程度、可控性、影响范围等，采用定量与定性相结合的分级标准，进行事件分级。
		工作原则	说明企业开展环境应急处置工作应遵循的总体原则。

中船黄埔文冲龙穴厂区 500 米特种船舶舾装码头建设项目环境影响报告书

序号	项目		主要内容要求
		应急预案体系	说明企业应急预案体系的构成情况，明确综合预案、专项预案、应急处置卡片等预案的名称、数量，以及采用专章或专篇的形式。
2	基本情况		简要说明企业基本信息和环境风险现状，可包含以下内容：基本信息、装置及工艺、“三废”情况、批复及实施情况、环境功能区划情况、周边环境风险受体、环境风险物质、环境风险单元、历史事故分析、环境风险防范措施等。
3	组织体系和职责		明确企业内部应急组织机构的构成。
4	预防与预警机制	预防	明确企业突发环境事件预防措施。
		预警	指示企业内部相关部门和人员做好突发环境事件防范和应对准备的响应机制。
5	应急响应	分级响应程序	按照分级响应的原则，确定不同级别的现场组织机构和负责人。明确应急指挥机构应急启动、应急资源调配、应急救援、扩大应急等响应程序和步骤。
		信息报告	明确信息报告责任人、时限和发布的程序、内容和方式
		应急处置措施	制定相应的应急处置措施，明确处置原则和具体要求
		应急监测	明确应急监测方案。
6	应急终止		明确应急终止责任人、终止的条件和应急终止的程序；同时在明确应急状态终止后，应继续进行环境跟踪监测和评估。
7	善后处置		明确现场污染物的后续处置措施以及环境应急相关设施、设备、场所的维护。必要时配合有关部门对环境污染事件的中长期环境影响进行评估。
8	保障措施	应急通讯	明确与应急工作相关的单位和人员联系方式及方法，并提供备用方案。
		应急队伍保障	明确环境应急响应的人力资源，包括环境应急专家、专业环境应急队伍、兼职环境应急队伍等人员的组织与保障方案。
		应急装备保障	明确企业应急处置过程中需要使用的应急物资和装备的类型、数量、性能、存放位置、管理责任人及其联系方式等内容。
		其他保障	根据环境应急工作需求，确定其他相关保障措施。
9	预案管理	预案培训	明确对员工开展的应急培训计划、方式和要求。
		预案演练	明确不同类型环境应急预案演练的形式、范围、频次、内容及演练评估、总结等要求。
		预案修订	明确预案评估、修订、变更、改进的基本要求、时限及采取的方式等。
10	附则	预案的签署和解释	明确预案签署人，预案解释部门。
		预案的实施	明确预案实施时间。
11	附件		1.企业应急通讯录； 2.外部单位（政府有关部门、救援单位、专家、环境风险受体等）通讯录；

序号	项目	主要内容要求
		3.企业四至图、区域位置图、环境风险受体分布图、周边水系图； 4.企业内部人员撤离路线； 5.环境风险单元分布图； 6.应急物资装备清单、分布图； 7.企业雨水、清浄下水和污水收集、排放管网图，应标注应急池位置、容量、控制阀节点等详细情况。
12	专项预案编制要点	针对某一类型突发环境事件制定的应急预案，主要包括突发环境事件特征、监控预警措施、组织机构及职责、应急处置措施、应急终止等内容。
13	应急处置卡	针对主要情景、关键岗位、重要设施（如围堰、应急池、雨水污水排放口闸门等）设置相应应急处置卡片，明确特定环境事件的现场处置措施的整套流程及相应部门，包括风险描述、报告程序、上报内容、预案启动、排查、控源截污、监测、后勤保障、后期处置、恢复处置和注意事项等方面内容，并在重要位置粘贴上墙。

7.12 环境风险评价结论

根据《建设项目环境风险评价技术导则》（HJ 169-2018），本项目的大气环境风险评价等级为“简单分析”，地下水环境风险评价等级为“简单分析”，海洋生态环境风险评价等级为三级。因此，本项目的环境风险评价等级为三级。

本项目环境风险主要为船舶燃料油（丙类危险品）泄漏引发的溢油及火灾爆炸事故。风险源集中于码头区域及船舶运输环节，泄漏油品可能通过地表水扩散污染海域，火灾伴生的一氧化碳扩散影响大气环境。主要致因包括船舶碰撞、操作失误及自然灾害，需重点防范对周边海域及大气环境的影响。

根据《环境影响评价技术导则 海洋生态环境》（HJ 1409-2025），本报告针对大潮涨潮初期与落潮初期的船舶溢油事故场景，结合不同风向开展模拟预测，统计油膜厚度大于 0.001mm 的影响范围、最大扫海面积及漂移距离。当溢油事故发生在回旋水域时，夏季主导风（S）作用下，涨潮时油粒子向北漂移，1h45min 到达狮子洋-虎门-蕉门水道重要河口，3h30min 影响东莞黄唇鱼自然保护区，12h、24h、48h 最大扫海面积分别为 8.03km²、11.40km²、11.42km²；落潮时先向东南后转东北漂移，2h15min 到舢舨洲，13h 抵岸吸附，扫海面积为 7.89km²、10.02km²、10.09km²。冬季主导风（N）下，油粒子向西南漂移，涨潮时 30h 后开始抵岸吸附，2h 后全部吸附，48h 扫海面积仅 0.03km²；落

潮时 45min 后开始吸附, 2h30min 后完成, 48h 扫海面积同样为 0.03km^2 。不利风向 SSE 时, 涨潮与落潮均向北漂移, 分别在 30min 和 35min 到达河口, 1h10min 和 1h15min 影响保护区, 48h 扫海面积涨潮为 5.14km^2 、落潮为 6.12km^2 ; 不利风向 SW 下, 油粒子向东漂移, 涨潮时 1h 后到达沙堆岛, 2h30min 全部吸附, 扫海面积仅 0.089km^2 ; 落潮时 30min 到达沙堆岛, 3h45min 全部吸附, 48h 扫海面积达 5.62km^2 。当溢油事故发生在出港航道时, 夏季 S 风下涨潮向北漂移, 1h15min 到沙堆岛, 3h10min 到河口, 5h 影响保护区, 扫海面积 12h/24h/48h 分别为 8.29km^2 、 10.37km^2 、 11.04km^2 ; 落潮时先东南后东北漂移, 1h20min 到舢舨洲, 13h10min 抵岸吸附, 扫海面积 15.48km^2 、 18.62km^2 、 18.67km^2 。冬季 N 风下, 出港航道油粒子向西南漂移, 涨潮时 1h 后开始吸附, 3h 后完成, 48h 扫海面积 0.15km^2 ; 落潮时 1h45min 后开始吸附, 2h45min 后完成, 扫海面积 0.29km^2 。不利风 SSE 下, 出港航道涨潮向北漂移, 35min 到河口, 1h10min 影响保护区, 扫海面积 12h/24h/48h 分别为 5.04km^2 、 5.07km^2 、 5.09km^2 ; 落潮时 45min 到河口, 1h15min 影响保护区, 扫海面积 5.87km^2 、 5.92km^2 、 5.99km^2 。不利风 S 下, 出港航道涨潮向东漂移, 30min 到沙堆岛, 2h15min 全部吸附, 扫海面积 0.060km^2 ; 落潮时 15min 到沙堆岛, 部分继续向东漂移, 2h15min 开始吸附, 扫海面积同样为 0.060km^2 。综上, 风漂因子与潮汐条件对溢油轨迹、扫海范围及敏感生态区域的影响时间具有显著调控作用, 尤其在近岸复杂动力环境下, 不同风向与潮汐组合可能导致油膜扩散范围差异达数十倍, 需结合具体风况与潮汐阶段优化应急响应策略。

本项目发生溢油事故时所需的应急物资拟依托龙穴造船厂现有应急物资仓库, 主要包括围油栏、吸油材料、溢油分散剂、溢油分散剂喷洒装置等, 并在现有应急物资仓库新增 $6.5\text{m}^3/\text{h}$ 收油机 1 台、油拖网 1 套、储油设备 6.5m^3 。本项目建成后企业应严格落实各项环境风险防范与应急措施, 建立健全环境事故, 按照国家、地方和相关部门要求对企业突发环境事件应急预案要求尽快完成突发环境事件应急预案修编, 加强环境风险防范和应急工作。综合上述分析可知, 在建设单位按照要求做好各项风险的预防和应急措施, 并不断完善突发环境事件应急预案, 在严格落实应急预案及环评中提出各项措施和要求的前提下, 本项目的环境风险在可控范围内。

表 7.12-1 海洋生态环境影响评价自查表（环境风险）

危险物质（代表性货种）	名称	燃油
	存在总量/t	2144t
物质及工艺系统危险性 ¹	Q 值	$Q < 1$ <input type="checkbox"/> ; $1 \leq Q < 10$ <input type="checkbox"/> ; $10 \leq Q < 100$ <input checked="" type="checkbox"/> ; $Q \geq 100$ <input type="checkbox"/>
	M 值	M1 <input type="checkbox"/> ; M2 <input type="checkbox"/> ; M3 <input checked="" type="checkbox"/> ; M4 <input type="checkbox"/>
	P 值	P1 <input type="checkbox"/> ; P2 <input type="checkbox"/> ; P3 <input checked="" type="checkbox"/> ; P4 <input type="checkbox"/>
环境敏感程度		E1 <input type="checkbox"/> ; E2 <input checked="" type="checkbox"/> ; E3 <input type="checkbox"/>
环境风险潜势		IV+ <input type="checkbox"/> ; IV <input type="checkbox"/> ; III <input checked="" type="checkbox"/> ; II <input type="checkbox"/> ; I <input type="checkbox"/>
评价等级		一级 <input type="checkbox"/> ; 二级 <input checked="" type="checkbox"/> ; 三级 <input type="checkbox"/> ; 简单分析 <input type="checkbox"/>
风险识别	物质危险性	有毒有害 <input type="checkbox"/> ; 易燃易爆 <input checked="" type="checkbox"/>
	环境风险类型	泄漏 <input checked="" type="checkbox"/> ; 火灾爆炸引起的伴生/次生污染物排放 <input type="checkbox"/>
事故情形分析	源强设定方法	计算法 <input type="checkbox"/> ; 类比估算法 <input checked="" type="checkbox"/> ; 其他 <input type="checkbox"/>
	预测模型	溢油粒子模型 <input checked="" type="checkbox"/> ; 污染物扩散的数值模拟 <input type="checkbox"/>
风险预测与评价		最近敏感目标（0.97）km，抵达时间（1.15）h
重点风险防范措施		（1）施工单位应在施工区域设置明显的标志；严禁无关船舶进入施工作业海域，并提前、定时发布航行公告。 （2）施工船舶配备适量的溢油应急设备和器材等物资。 （3）定期组织开展船舶溢油事故环境风险应急演练，加强对相关应急设施和物资的维护和保养。 （4）增加 6.5m ³ /h 收油机 1 台、油拖网 1 套、储油设备 6.5m ³ 。 （5）完成突发环境事件应急预案修编。
评价结论		在采取本评价提出的措施后，项目存在的环境风险是可控的。
注 1：M、P 的确定参照 HJ169。		

8 环境保护措施及其可行性论证

8.1 施工期环保措施及其可行性论证

8.1.1 施工期水污染防治措施

8.1.1.1 悬浮泥沙污染防治措施

(1) 疏浚作业的环保措施

施工单位在疏浚过程中应认真执行《疏浚与吹填工程技术规范》(SL17-2014), 制定合理的施工计划和施工进度。施工前应认真研究设计文件和施工合同, 在组织有关人员进行现场勘查, 现场施工组织条件调查的情况下, 编制施工组织设计, 合理选择设备并制定设备调遣方案, 制定工程质量, 安全与文明施工及环境保护控制措施, 使工程质量、工期达到合同规定的要求。

疏浚过程采用合理的疏浚设备和工艺, 为了保证所有疏浚和废物处理工作都可以最准确、最有效地进行, 所有疏浚船、测量船和运输驳船都应装备有精确的自动监测设备和 DGPS 定位设备。所有的疏浚船都应装有疏浚头深度指示器, 从而实现高精度的定深挖泥, 提高疏浚施工精度, 尽量减少超挖量, 在保证环保疏浚效果的前提下降低工程成本, 减少对周围水体的扰动, 控制污染。

施工前应检查、校正船上各类仪器仪表和用于施工控制的测量仪器、工器具, 保证其完好和精度。对泥舱的泥门进行严格检查, 发现有可能泄漏污染物(包括船用油和开挖泥沙)的必须先修复后才能施工。在施工过程中, 应安排专业人员配备必要的检测仪器定期对海水水质进行监控, 如发生油料及泥沙泄漏应立即采取措施。

在疏浚船只作业的过程中, 施工方需要对疏浚船只进行严格的监管, 禁止疏浚船只直接向港口水体中倾倒生活废水, 对港口区域的水质造成破坏。施工承包合同中应包括有关环境保护条款, 施工单位应严格实施。

(2) 吹填作业环保措施

根据工程分析, 陆域消纳场东侧、南侧溢流废水经三级沉淀池处理后达到广东省《水污染物排放限值》(DB4426-2001) 第二时段第二级标准后排放至鸡四涌。

项目疏浚土全部上岸于陆域消纳场进行吹填, 陆域吹填前在吹填区周围设置围堰, 围堰顶标高大于吹填设计标高, 并预留沉降量和安全超高, 防止吹填土泄漏。陆域吹填形成的溢流水经围堰溢流口排出。项目陆域吹填区设置 1 个溢流口。陆域吹填入口设置于场地东北角, 溢流口暂设置于场地西北角, 溢流口布设在吹填区的死角且远离排泥管线出口处, 可以延长吹填区泥浆的停留时间并降低溢流水悬浮物浓度值。溢流水经溢流

口排出后通过施工场地临时沉淀池进一步沉降后上清液排入鸡四涌，最终排海。

根据工程分析，沉淀池设置在陆域消纳场东侧、南侧西侧靠近鸡四涌区域，三级沉淀池面积 1084.5m^2 ，隔离墙总长 146m ，隔离墙高 1m ，沉淀池容积约 1084.5m^3 。溢流废水在沉淀池内流通过程呈“Z”字型，以延长停留时间，增加沉淀效果。疏浚物吹填过程中，溢流排水量随时间呈现阶段性变化，整体呈“快速增长—峰值稳定—逐步衰减”的趋势，合理控制排水节奏可减少悬浮物外排，降低对周边水体的污染，陆域消纳场东侧、南侧溢流口设置在鸡四涌，通过水门箱控制排放流量。含水率从 83% 下降至 50% ，晾晒 21 天陆域消纳场东侧、南侧溢流水蒸发、排放了 2640m^3 ，溢流排水主要集中在第一周，排水量约 70% ，排放量约 1848m^3 ，每天排水量约 264m^3 。陆域消纳场东侧、南侧可兼作沉淀池，吹填结束后，沉淀 2 天后开始排放。

类比湛江市海洋生态保护修复项目（一期）实际工程情况，选在弱流区、采取分隔围埝、输泥管远离溢流口等措施处理下，该项目施工期溢流口悬浮泥沙跟踪监测的结果小于 100mg/L ，可达到广东省地方标准《水污染物排放限值》（DB44/26-2001）第二时段二级标准（ $\text{SS} < 100\text{mg/L}$ ）。

吹填施工后期，应适当提高溢流口处的高程进行“雍水集淤”，经过一定时间的沉降后再降低溢流口排水。在恶劣天气条件下，如风暴潮、台风及暴雨时，应提前做好安全防护工作，对溢流口等重点地段实施必要的加固强化手段，以保证有足够的强度抵御风浪等的影响，避免泥浆外溢的泄漏污染事故。

项目陆域吹填溢流水即为港池疏浚区海水，无新增污染物。溢流水自吹填围堰溢流口排出，流速缓慢，经吹填区、临时沉淀池、排水沟渠多级沉降后悬浮物浓度大幅度降低，不会对鸡四涌和周边海域水质造成明显冲击，且溢流水排放对鸡四涌和周边海域影响随着施工结束影响逐渐消失。

（3）溢流口进一步保障措施

精心部署，在施工期间控制施工强度，加强现场人员及设备管控，严格落实环评的各项要求。现场设置安全警示标志，安排人员加强瞭望。

施工期间进行水质监测预警预报，开展专业权威的第三方海洋监测，主动接受主管部门监督和指导。如发现水体污染指标超过环评报告指标，立即停止施工作业，分析造成污染的原因。

（4）吹填管道破裂风险防范和补救措施

定期检修吹填管道，对破损的管道及时进行修复，不能修复的应及时更换，防止出

现爆管情况；吹填过程应保持管道平顺，避免管道受挤压变形。

一旦发现吹填管线破裂，应尽快对管道的受损部分进行定位，确定受损段管道的长度，并对受损段进行修复。同时检测管道两端是否还有其他泄漏点。当泄漏量较大时应对外泄漏区的疏浚物进行清理，恢复泄漏区的水深地形。

8.1.1.2 船舶污水污染防治措施

1.施工船舶生活污水要求需经收集上岸后，由接收单位收运处理，不得直接排放入海。

2.施工船舶舱底油污水

根据《沿海海域船舶排污设备铅封程序规定》和《船舶水污染物排放控制标准》（GB3552-2018）的相关要求，施工船舶机舱含油污水经收集铅封后运回陆上交由有处理能力的单位接收处理。施工船舶机舱含油污水应采取以下环保措施：

（1）禁止施工船舶含油污水排海。严格执行交通部《沿海海域船舶排污设备铅封管理规定》（交海发〔2007〕165号），对施工船污水系统排放设备实施铅封管理。所有施工船舶含油污水经收集后，应通过有偿服务，委托专业的、经海事局网站上备案的船舶污染物接收单位来统一接收处置。

（2）施工船舶排污设备一经铅封后，船舶应对铅封位置予以标识，并对所用船舶驾驶员及其他船上工作人员应进行严格培训，制定严格的操作规程，始终保持铅封完好。如果发现铅封有损坏现象，应及时向海事管理机构报告。应在船上保存《船舶排污设备铅封检查表》《轮机志》和《油类记录簿》等记录施工船舶含油污水排污设备。铅封检查情况、含油污水产生情况的记录、登记资料。

（3）建议配备有含油污水接收处理船，配备有海面溢油和油污回收器材，它包括围油栏、撇油器、吸油材料、消油剂及喷洒消油剂的设备等；保证一旦发生石油溢漏入海事故时，可及时利用收油机，吸油毡，人工打捞等物理方式回收浮油，海况恶劣时采用围油栏拖至安全地点处理。

8.1.1.3 陆域水污染防治措施

（1）陆域施工人员生活污水依托后方龙穴造船厂厂区污水处理系统进行处理。

（2）陆域场地施工废水主要来自施工机械设备的维修、清洗，离开项目区域的车辆冲洗，泥浆水等，经沉淀、隔油后回用于场地洒水抑尘、车辆冲洗等。

8.1.2 施工期大气污染防治措施

本项目施工期产生的大气污染物主要来自施工扬尘与运输扬尘、施工机械排放的尾

气，施工船舶排放的燃油废气，主要的污染物为颗粒物、NO_x、SO₂。本项目施工期大气环境保护措施具体如下：

1.陆域大气污染防治措施

(1) 施工工地周围设置连续、密闭的围挡，缩小施工扬尘的扩散范围。对施工现场进行科学管理，统一堆放施工材料，设置防尘或围栏防护设施，避免露天长期堆放易起尘的弃土和物料，减少扬尘或粉尘污染。

(2) 施工现场场地应当进行硬化处理，场地的厚度和强度应满足施工和行车需要。现场场地和道路平坦通畅，以减少施工现场道路运输车辆颠簸洒漏物料。

(3) 未能做到硬化的部分施工场地要定期压实地面和洒水、清扫，减少扬尘污染。

(4) 进出工地的物料、垃圾运输车辆，应当采用密闭车斗。确无密闭车斗的，装载高度最高点不得超过车辆槽帮上沿 40cm，两侧边缘应当低于槽帮上缘 10cm。车斗应用苫布覆盖，苫布边缘至少要遮住槽帮上沿以下 15cm。

(5) 水泥和其他易飞扬的细颗粒散体材料，应安排在临时仓库内存放或严密遮盖，运输时防止洒漏、飞扬，卸运尽量在仓库内进行并洒水湿润。

(6) 施工垃圾应及时清运、适量洒水，以减少扬尘。

(7) 施工机械应选用耗油低、污染物排放量少的发动机，并使用低油，减少废气的排放。加强施工机械的日常维护保养，确保设备正常运行，避免不正常运行产生的废气。

(8) 对入场施工机械进行管理，检查合格的机器方可进场作业，减少施工机器产生的燃油废气。

2.船舶大气污染防治措施

根据《交通运输部关于印发船舶大气污染物排放控制区实施方案的通知》（交海发〔2018〕168 号）文件要求，大气污染防治措施如下：

(1) 在排放控制区内的作业船舶需使用硫含量不大于 0.5%_{m/m} 的船用燃油。

(2) 氮氧化物排放满足《交通运输部关于印发船舶大气污染物排放控制区实施方案的通知》（交海发〔2018〕168 号）的有关要求。

(3) 船舶可使用清洁能源、新能源、船载蓄电装置或尾气后处理等替代措施满足船舶排放控制要求。

(4) 未使用硫氧化物和颗粒物污染控制装置等替代措施的船舶进入排放控制区只能装载和使用硫含量不大于 0.5%_{m/m} 的船用燃油。

(5) 对本项目使用的施工船舶进行管理，检查合格的机器方可进场作业，尽量减少

船舶产生的燃油废气。

综上所述，施工期采用的大气环境保护措施技术难度不高、成本较低、经济合理、应用广泛，在经济技术上可行。

8.1.3 施工期声环境保护措施

本项目施工期对声环境的影响因素主要是施工船舶、施工机械产生的噪声。

(1) 施工单位必须选用符合国家标准施工机械，尽量采用低噪声的施工机械和工艺，振动较大的固定机械设备应加装减振机座，固定强噪声源应考虑加装隔音罩，同时应加强各类施工设备的维护和保养，保持其良好的运转，以便从根本上降低噪声源强。

(2) 施工船舶采用低噪声船舶，应有效控制主辅机噪声，船舶可在发动机排气管安装弹簧吊架加以固定，机舱上布置主辅机消声器，合理设置消声器和机舱室结构，限制突发性高噪声，避免不必要的船舶汽笛鸣放。

(3) 尽可能选用低噪声设备，加强施工设备的维护保养，发生故障应及时维修，保持润滑，紧固各部件，减少运行振动噪声；加强施工管理、文明施工。

(4) 在作业过程中加强对各种机械的管理、维护和保养，使施工机械保持良好的运行状态，减少因机械磨损而增加的噪声。

(5) 做好施工机械的调度和交通疏导工作，减少船舶鸣笛，降低交通噪声。

(6) 合理安排施工时间，高噪声工作避开休息和主要工作时段，夜间不进行施工作业。

施工期采取的噪声环境保护措施均是常规环保措施，在国内外类似工程中应用广泛，在经济、技术等方面可行。

8.1.4 施工期固体废物污染防治措施

8.1.4.1 生活垃圾

(1) 施工船舶应配备有盖、不渗漏、不外溢的垃圾储存容器或垃圾袋收集生活垃圾，待船舶靠岸后交由环卫部门统一清运，严禁将船舶垃圾投入海域中。

(2) 工程施工单位应对施工人员加强教育，不随意乱丢废弃物，不得向海丢弃垃圾，保证工人工作环境卫生质量。

(3) 施工船舶垃圾应做好日常的收集、分类与储存工作，收集后送岸上环卫部门统一处理，严格按照《船舶水污染物排放控制标准》的要求进行收集处置。

(4) 陆域施工人员生活垃圾依托现有厂区生活垃圾收集设施收集后交由环卫部门统一清运。

8.1.4.2 建筑垃圾

建筑垃圾中建筑材料下脚料等，均可以回收综合利用。另一部分废水泥、石子等少量建筑材料废弃物运至城管部门指定的位置处置或综合利用。

8.1.4.3 疏浚土、桩基钻渣、泥浆

疏浚弃土、桩基施工产生的钻渣、废弃泥浆经收集后通过管道输送至项目西南侧陆域消纳场，禁止抛入海中。

加强施工设备、车辆的日常维修检查工作，保持运输设备的良好运行和密闭性。

8.1.5 施工期生态保护措施

8.1.5.1 生态保护要求

针对本项目造成不利影响的对象、范围、时段和程度，根据环境保护目标的要求，提出预防、减缓、恢复、补偿、管理和监测等对策措施。

项目建设对海洋生物资源与生态环境保护应按照“谁开发谁保护、谁受益谁补偿、谁损坏谁修复”的原则。根据影响评价的结果，制定可行的海洋生物资源保护措施，以建立完善的生态补偿机制。

8.1.5.2 生态影响减缓措施

1) 施工期以综合治理的手段将项目施工对项目所在海域海洋环境的影响控制在最低程度，如选择合适潮期作业时间及周期。

2) 建设单位应做好施工前的宣传教育活动，严禁施工人员捕捞，遇有珍稀海洋生物进入施工海域时应停止施工，待珍稀海洋生物离开工程海域后再施工。

3) 在本项目的维护性疏浚施工过程中，施工单位应合理安排施工船舶数量、位置，设计好挖泥进度，采用悬浮物产生量较小的挖泥船作业，尽量减少开挖作业对底质的搅动强度和范围，有效控制悬浮泥沙产生的污染。

4) 在鱼类产卵期，通过合理安排施工时序和进度安排、桩基作业采用“软启动”方式、降低抛石强度等方式，尽可能降低鱼类产卵期施工作业强度。

5) 施工应采用先进的工程技术和设备，本工程拟采用的挖泥船、绞吸船本身建议配备先进的定位系统、航行记录器和溢流门自控装置，以保证精确开挖和保证挖泥船满舱溢流后能自动关闭溢流门，防止疏浚土在装、运过程中发生洒漏。

6) 对开挖区准确定位、详细记录过程，严格按照施工平面布置进行作业，避免在一个区域重复作业，减少对项目所在海域底质扰动的强度。

7) 施工过程中需密切注意施工区及其周边海域的水质变化。如发现因疏浚施工引

起水质变化而对周围海域海洋生物产生不良影响，应立即停止施工，等水质恢复后方可施工。

8.1.5.3 生态补偿措施

《中国水生生物资源养护行动纲要》（国发〔2006〕9 号）明确提出：建立健全水生生物资源有偿使用制度，完善资源与生态补偿机制。按照谁开发谁保护、谁受益谁补偿、谁损害谁修复的原则，开发利用者应依法交纳资源增殖保护费用，专项用于水生生物资源养护工作；对资源及生态造成损害的，应进行赔偿或补偿，并采取必要的修复措施。目前，海洋工程的生态补偿通常有以下三种方式：（1）经济补偿；（2）资源补偿：对重要生物资源（鱼类、底栖动物和鱼卵仔鱼）的损失应进行增殖放流补充；（3）生境补偿：对受到破坏的海洋生境（渔场、繁殖地、育幼场和索饵场）进行恢复与重建。

根据国务院《关于印发中国水生生物资源养护保护行动纲要的通知》（国发〔2006〕9 号）精神，建设单位应当按照有关法律规定，制定项目对生态资源损失的生态补偿方案，采取增殖放流等修复措施，改善水域生态环境，实现渔业资源可持续发展，促进人与自然的和谐发展，维护水生生物多样性。本项目按照“损失多少，补偿多少”的生态补偿原则，对工程造成的生态资源损失予以补偿。

8.2 运营期环保措施及其可行性论证

8.2.1 运营期水污染防治措施

（1）试压废水：本工程拟建码头的船舶试压废水最高日产生量为 2200t/d，完成试压后直接在港池内排放。

（2）码头生活污水：项目每个码头泊位设有 1 处生活污水接收点，码头区及船舶舾装时产生的少量生活污水经污水接收点接收后接入码头后方道路上的污水管，进入龙穴造船厂厂区现有生活污水处理系统进行处理，本次不新增员工，不改变厂区生活污水总量。

（3）雨水：拟建码头及后方道路雨水汇集后排至龙穴造船厂厂区雨水管网，最终排至就近水域。

（4）维护性疏浚污染防治措施

①维护性疏浚施工单位应合理制定施工计划、安排施工进度和划定施工范围。

②维护性疏浚拟采用的疏浚船本身建议配备先进的定位系统、航行记录器和溢流门自控装置，以保证精确开挖和保证挖泥船满舱溢流后能自动关闭溢流门，防止疏浚物在装运过程中发生洒漏。严禁超出申请用海范围施工。

③维护性疏浚作业前检查挖泥船舱门的密闭性，抛泥船必须严格按照规定的承载量装载，防止发生船运泥沙外溢现象，造成悬浮物的增加，开挖的疏浚物运至合法抛泥区进行抛填，严禁抛泥船随意倾倒泥沙。

8.2.2 运营期废气污染防治措施

项目运营期废气主要为船舶废气和材料运输废气，其中项目拟码头均设置有岸电设施，船舶废气仅在系泊试验时船舶内燃机燃油会产生少量的废气，运输废气主要为平板车等设备运输材料时产生的少量运输废气，主要污染物为 SO_2 、 NO_2 和烟尘/粉尘，均在码头区域无组织排放。

8.2.3 运营期声环境保护措施技术经济可行性分析

项目运营期间的噪声主要来源于装卸机械噪声、港区内运输车辆噪声等，港区各类机械作业的噪声源强一般在 75~95dB (A) 左右。本项目采取的防治措施如下：

(1) 机械设备选型要选择符合声环境标准的低噪声设备，同时采取隔声和减振措施，如设置消声器、隔声罩，安装减振垫等，降低进港汽车的鸣笛，加强机械设备的保养，减少噪声对环境的污染。

(2) 合理安排作业时间，尽量减少夜间作业量。

(3) 通过加强船舶管理，可有效降低船舶噪声强度。

(4) 降低起吊高度，装卸作业尽量做到轻起慢放。

(5) 控制车辆行驶速度，降低噪声影响。

(6) 保持码头道路通畅，合理疏导车辆，控制鸣笛次数，保持路面平整，尽量减少噪声的产生频率和强度。

运营期采取的声环境保护措施均是常规环保措施，在国内外类似工程中应用广泛，在经济、技术等方面可行。

8.2.4 运营期固体废物环境保护措施技术经济可行性分析

船舶管线舾装时产生的废边角料主要成分为废塑料、金属、废纸等，集中分类集中收集后依托后方龙穴造船厂措施暂存处理。

项目运营过程中产生的危险废物包括废机油和废抹布，暂存在后方龙穴造船厂厂区危废暂存车间后，定期统一委托有资质单位处置。危废暂存间地面做硬化、防渗措施，同时危险废物分类堆存、设置警示标志，并粘贴《危险废物贮存污染控制标准》(GB18597-2023) 要求的标签。

本项目产生的固体废物都能有针对性进行规范处置、定期清运，有效降低对环境污

染的影响，且沿用了现有厂区的处置方式。因此本项目的固废处置措施在技术、经济层面上均合理可行。

维护性产生的疏浚物全部外抛至指定抛泥区。

8.2.5 运营期生态保护措施技术经济可行性分析

(1) 码头建设对生态的影响是不可避免的，对已经造成的生态损失，应在工程完工后采取有效地生态补偿和恢复措施。

(2) 严格控制港区污水和舾装船舶污水的收集处理，禁止船舶含油污水及生活污水在码头附近水域排放；禁止船舶固体废弃物及生活垃圾排入海域；减少人为活动对水域生态环境造成的不利影响。

(3) 建立健全各种规章制度，切实保护水域生态环境。加强对船舶压载水处理的管，对擅自排放的要加大处罚力度。机动船只要安装防污设备和器材，对跑冒滴漏严重的机动船只要限期整改，装备应急防污设施。面对突发的船舶事故，尽快采取环保措施和应急预案，避免造成大面积水域环境污染。

(4) 对码头和舾装船舶生活垃圾如塑料袋、包装纸等固体废弃物必须有专门的收集措施，不得随意抛入海域，避免造成水生生物误食导致疾病或死亡。

运营期采取的生态环境保护措施均是常规环保措施，在国内外类似工程中应用广泛，在经济、技术等方面可行。

8.3 环境保护措施汇总及三同时验收要求

本项目竣工环境保护验收“三同时”一览表详见下表。

表 8.3-1 项目竣工环境保护验收“三同时”一览表

阶段	污染物			环境保护措施	验收执行标准
	要素	产生环节	污染因子		
施工期	水环境	悬浮泥沙	SS	1.加强施工管理，控制作业时间。 2.吹填尾水设置三级沉淀池，并在排水口附近设置布设土工布过滤层的环保措施，溢流口泥沙达标排放。 3.定期检修吹填管道。	符合环保要求
		船舶生活污水	污水量	由施工船方自行委托具有相应资质的清污单位接收后统一处理。	符合环保要求
		船舶含油废水	废水量、石油类	由施工船方自行委托具有相应资质的清污单位接收后统一处理。	符合环保要求
		陆域施工人员生活污水	污水量、COD _{Cr} 、BOD ₅ 、SS 氨氮	生活污水依托后方龙穴造船厂厂区污水处理系统处理。	符合环保要求
		施工机械及车辆冲洗废水	SS、石油类	经沉淀、隔油后回用于场地洒水抑尘、车辆冲洗等。	符合环保要求
	大气	扬尘	颗粒物	道路硬化管理、边界围挡、裸露地面管理、建筑材料及废料管理、运输车辆管理、运输车辆机械冲洗等	符合环保要求
		施工机械和运输车辆尾气	NO _x 、SO ₂	加强非道路移动机械的维护、保养。	符合环保要求
		船舶废气	NO _x 、SO ₂	加强船舶维护、保养。	符合环保要求
	噪声	机械噪声	L _{Aeq}	选用低噪声设备，加强日常维护，合理安排作业时间。	《施工建筑场界环境噪声排放标准》 (GB12523-2011)
	固体废物	陆域施工人员生活垃圾	生活垃圾	依托现有厂区生活垃圾收集设施收集后交由环卫部门统一清运。	符合环保要求

中船黄埔文冲龙穴厂区 500 米特种船舶舾装码头建设项目环境影响报告书

阶段	污染物			环境保护措施	验收执行标准
	要素	产生环节	污染因子		
		船舶生活垃圾	生活垃圾	待船舶靠岸后交由环卫部门统一清运，严禁将船舶垃圾投入海域中。	符合环保要求
		建筑垃圾	建筑垃圾	建筑材料下脚料等，均可以回收综合利用，废水泥、石子等少量建筑材料废弃物运至指定的位置处置或综合利用。	符合环保要求
		疏浚土、钻渣、泥浆	疏浚土、钻渣、泥浆	疏浚土、钻渣、泥浆经收集后通过管道输送至项目西南侧陆域消纳场，禁止抛入海中。	符合环保要求
	生态	/	/	（1）施工期尽可能避开主要经济鱼类产卵期和繁殖期（3月-8月）。 （2）挖泥船、绞吸船本身建议配备先进的定位系统、航行记录器和溢流门自控装置，以保证精确开挖和保证挖泥船满舱溢流后能自动关闭溢流门，防止疏浚土在装、运过程中发生洒漏。 （3）生态补偿。	是否落实
	环境风险	溢油事故	石油类	（1）施工单位应在施工区域设置明显的标志；严禁无关船舶进入施工作业海域，并提前、定时发布航行公告。 （2）施工船舶配备适量的溢油应急设备和器材等物资。	符合环保要求
	运营期	水环境	试压废水	/	试压水直接排入港池海域
生活污水			污水量、COD _{Cr} 、BOD ₅ 、SS 氨氮	不新增厂区污水总量，生活污水依托后方龙穴造船厂厂区污水处理系统处理。	符合环保要求
维护性疏浚			悬沙	加强施工管理，控制作业时间	符合环保要求
大气		船舶废气	SO ₂ 、NO _x	配套岸电设施	符合环保要求

中船黄埔文冲龙穴厂区 500 米特种船舶舾装码头建设项目环境影响报告书

阶段	污染物			环境保护措施	验收执行标准
	要素	产生环节	污染因子		
	固废	一般工业固体废物	废边角料	依托后方龙穴造船厂措施暂存处理	符合环保要求
		危险废物	废机油和废抹布	暂存在后方龙穴造船厂厂区危废暂存车间后，定期统一委托有资质单位处置	符合环保要求
		维护性疏浚	疏浚物	外抛至合法抛泥区	符合环保要求
	噪声	设备噪声	L_{Aeq}	选用低噪声设备，加强保养。	符合环保要求
	环境风险	溢油事故	石油类	(1) 定期组织开展船舶溢油事故环境风险应急演练，加强对相关应急设施和物资的维护和保养。 (2) 增加 $6.5\text{m}^3/\text{h}$ 收油机 1 台、油拖网 1 套、储油设备 6.5m^3 。 (3) 完成突发环境事件应急预案修编。	符合环保要求

9 环保政策及规划相符性分析

9.1 与产业政策的相符性分析

9.1.1 与国家产业政策的相符性分析

本项目属于《产业结构调整指导目录（2024 年本）》中第一类-鼓励类，第二十五项-水运，第 1 条-深水泊位（沿海万吨、内河千吨级）建设。

因此，本工程符合国家产业政策的相关要求。

9.1.2 与《市场准入负面清单（2025 年版）》的相符性分析

本项目属于水运及与航道有关工程建设项目，项目码头属于船舶舾装码头，不属于《市场准入负面清单（2025 年版）》规定的禁止准入类。

9.2 与国土空间规划相符性分析

9.2.1 与《广东省国土空间规划（2021-2035 年）》的相符性分析

《广东省国土空间规划（2021-2035 年）》主要聚焦海洋经济高质量发展，提出培育海洋油气化工、旅游、清洁能源、船舶装备、生物五大千亿级产业集群，构建以珠三角港口群为核心、粤东粤西为两极的“一核两极”港口体系，保障广州港南沙等重点港区及配套交通用海需求。空间管控上实施海域分区管理，陆海协同划定海洋生态保护红线，严格保护红树林、珊瑚礁等 12 类生态保护区及中华白海豚等濒危物种栖息地，修复雷州半岛、珠江口等生态系统，优化海岸线分类管控（自然岸线禁开发、限制岸线控形态、优化岸线提标准）。海岛布局强化“五岛群”功能，坚持保护优先、适度开发。污染防治重点推进珠江口等海湾综合治理，严控入海排污口，提升港口船舶污染治理能力，推广绿色养殖模式，明确 2025 年近岸海域水质优良比例达 86%。通过统筹产业集约布局与生态修复，实现海洋开发与保护动态平衡，支撑“蓝色经济”可持续发展。

相符性分析：项目位于广州市南沙区龙穴岛的龙穴厂区，新建两个造船舾装码头泊位为国家造船强国和粤港澳大湾区发展战略需要，项目不涉及生态保护红线、严格保护自然岸线、沿海防护林、滨海湿地、海湾等敏感目标，施工和运营阶段各污染物均可得到有效治理，给周边带来的环境影响在可接受范围内。因此，本项目的建设符合《广东省国土空间规划（2021-2035 年）》的要求。

9.2.2 与《广州市国土空间总体规划（2021-2035 年）》的相符性分析

《广州市国土空间总体规划（2021-2035 年）》围绕港口与海洋空间发展提出系统性策略。在港口功能强化方面，以南沙港区为核心推进港口型国家物流枢纽建设，重点发

展自动化码头、粤港澳联合航运及内陆港布局优化，提升临港经济区（南沙片区）的综合服务能力与用地效率，打造“一带一路”核心枢纽海港。海洋空间格局上，构建“一带双城、串珠成链”的布局，强化中心城区与南沙新区的向海发展，支持南沙港区开展绿色、高效、智能的新一代港口建设。海域分区管理方面，全市海域划分为生态保护区（实施正面清单）、生态控制区（负面清单）及海洋发展区（重点保障基础设施与产业开发），鼓励立体多功能用海。海岛利用上，龙穴岛、沙仔岛、小虎岛将集约开发为大湾区港口群主体作业区与海洋科技创新支撑区，大吉沙岛则聚焦环境品质提升与都市田园活力塑造；9 个无居民海岛按主导用途实施差别化管控，其中大虎岛属生态保护区，需结合生态保护要求管理。产业集群培育方面，规划以龙穴造船基地为核心发展船舶与海洋工程装备产业，以生物岛、科学城等培育海洋生物医药集群，并以南沙湾、明珠湾引入海洋金融、法律仲裁等现代服务业。耕地与永久基本农田管控严格遵循“严守红线、占补平衡”原则，生态保护红线内仅允许有限人为活动及国家重大项目占用，边界外则禁止城镇集中建设。

相符性分析：项目位于广州市南沙区龙穴岛的龙穴厂区，新建两个造船舾装码头泊位为国家造船强国和粤港澳大湾区发展战略需要，项目不涉及生态保护红线、严格保护自然岸线、沿海防护林、滨海湿地、海湾等敏感目标，施工和运营阶段各污染物均可得到有效治理，给周边带来的环境影响在可接受范围内。因此，本项目的建设符合《广州市国土空间总体规划（2021-2035 年）》的要求。

9.2.3 与《广州市南沙区国土空间总体规划（2021-2035 年）》的相符性

《广州市南沙区国土空间总体规划（2021-2035 年）》指出，广州市南沙区在国土空间总体格局规划中，以“三条控制线”为核心，统筹农业、生态与城镇空间布局，构建高质量发展的美丽国土空间。

三条控制线划定中明确：耕地保有量 79.67 平方千米，永久基本农田保护任务 66.94 平方千米，集中分布在榄核镇等五大农业重镇；划定生态保护红线 132.03 平方千米（含 20.05 平方千米陆域和 111.98 平方千米海域），实施分级管控，允许有限人为活动但严格限制开发；城镇开发边界 260.96 平方千米内实行用途管制，边界外严禁城镇建设。其次划定城市四线管控体系：57.07 平方千米蓝线管控水域空间，0.86 平方千米绿线保护公园绿地，0.31 公顷紫线守护历史建筑，15.26 平方千米黄线保障重大基础设施。空间格局构建方面，划分农业、生态、城镇三大空间：农业空间重点发展现代特色农业，生态空间严格保护山体林地及湿地系统，城镇空间推动紧凑集约发展。最后实施规划分区优

化，将全域划分为 52 个功能片区，建立 6 类一级规划分区（含居住生活区、工业发展区等 8 类城镇二级分区，以及村庄建设区等 3 类乡村二级分区），通过分级传导机制统筹用地结构优化、重大设施保障及围填海管控，旨在实现国土空间综合效益最大化，构建“绿美岭南都市新田园”的空间治理新格局。

相符性分析：本项目位于广州港南沙港区规划的龙穴岛北部挖入式港池口门段南侧，位于城镇开发边界范围内，不涉及围填海，不涉及永久基本农田、生态保护红线，本项目主要新建两个造船舾装码头泊位，满足特种船舶建造的码头靠泊、舾装及试验需要。项目用海位于海洋开发利用空间中的交通运输用海区以及海洋预留区，项目建设内容符合用海要求。因此，本项目的建设符合《广州市南沙区国土空间总体规划（2021-2035 年）》的相关要求。

9.2.4 与《广州市国土空间生态修复规划（2021-2035 年）》的相符性分析

《广州市国土空间生态修复规划（2021-2035 年）》中提出：“加强河口和海洋环境保护。落实广东省关于整治珠江口污染的要求，规范入海排污口设置，加强入海河流污染治理。提升港口码头污染防治能力，治理船舶污染。完善港区垃圾接收、转运及处置设施。”

相符性分析：本项目为船舶舾装码头，不设置入海排污口，施工期各类废水均可得到有效处置。本项目为船舶舾装泊位，不涉及含油废水及船舶垃圾的排放；运营期产生的少量生活污水通过每个泊位设置的生活污水接收点收集后，接入码头后方污水管并输送至龙穴造船厂现有生活污水处理系统处理。因此，本项目的建设符合《广州市国土空间生态修复规划（2021-2035 年）》的要求。

9.2.5 与《广东省海岸带及海洋空间规划（2021-2035 年）》的相符性分析

《广东省海岸带及海洋空间规划（2021-2035 年）》明确：交通运输用海区以港口、路桥及航运设施建设为主，兼容码头、引桥等配套设施及海岸防护工程，开发利用前可有条件兼容开放式养殖、游乐场等；非航运活动严格限制，除国防及经论证的海底电缆管道外，禁止建设永久性无关设施，强调减少对周边环境的影响，维护水动力与泥沙冲淤环境。有居民海岛发展以“生态、生活、生产”协调为目标，保护典型生态系统、沙滩、淡水及历史遗迹，推进生态修复，提升基础设施与城镇服务功能，盘活低效资源，合理控制开发强度并发展特色产业。污染防治聚焦入海河流、城镇、港口及旅游区，加强垃圾防控与处置衔接，升级渔港污染设施，严格管理船舶含油污水等排放，控制近岸倾倒并禁止有毒有害物质

海上倾倒，推动塑料垃圾及微塑料监测治理。产业集群发展方面，规划工矿通信用海区约 5.03 平方千米（涉及海岸线 3.3 千米），支持广州、珠海等地船舶制造基地及江门中小型配套基地建设，依托陆域产业园培育海洋新材料产业，推动海岛海水淡化与综合利用示范，并强化“一核两极”港口集群及“两空间内部一红线”管控体系，促进海洋产业集聚化、绿色化发展。

相符性分析：本项目位于广州港南沙港区规划的龙穴岛北部挖入式港池口门段南侧，符合《广州港总体规划》《广州港南沙港区规划修订方案（2035 年）》的要求。项目为船舶舾装码头，为龙穴造船厂配套建设码头，符合船舶与海洋工程装备集群化发展的要求，项目符合交通运输用海区的空间准入要求、利用方式要求以及生态保护要求。本项目为船舶舾装泊位，不涉及含油废水及船舶垃圾的排放；运营期产生的少量生活污水通过每个泊位设置的生活污水接收点收集后，接入码头后方污水管并输送至龙穴造船厂现有生活污水处理系统处理。

综上，本项目的建设符合《广东省海岸带及海洋空间规划（2021-2035 年）》中的相关要求。

9.3 与“三线一单”的相符性分析

9.3.1 与《广东省“三线一单”生态环境分区管控方案》的相符性分析

根据《广东省“三线一单”生态环境分区管控方案》（粤府〔2020〕71号），本次项目与广东省“三线一单”相符性分析情况见表 9.3-1~表 9.3-3。

表 9.3-1 与全省总体管控要求的相符性

项目	管控方案	本项目情况	是否相符
区域布局管控要求	优先保护生态空间，保育生态功能。持续深入推进产业、能源、交通运输结构调整。按照“一核一带一区”发展格局，调整优化产业集群发展空间布局，推动城市功能定位与产业集群发展协同匹配。积极推进电子信息、绿色石化、汽车制造、智能家电等十大战略性支柱产业集群转型升级，加快培育半导体与集成电路、高端装备制造、新能源、数字创意等十大战略性新兴产业集群规模化、集约化发展，全面提升产业集群绿色发展水平。推动工业项目入园集聚发展，引导重大产业向沿海等环境容量充足地区布局，新建化学制浆、电镀、印染、鞣革等项目入园集中管理。依法依规关停落后产能，全面实施产业绿色化改造，培育壮大循环经济。环境质量不达标区域，新建项目需符合环境质量改善要求。加快推进天然气产供储销体系建设，全面实施燃煤锅炉、工业炉窑清洁能源改造和工业园区集中供热，积极促进用热企业向园区集聚。优化调整交通运输结构，大力发展“公转铁、公转水”和多式联运，积极推进公路、水路等交通运输燃料清洁化，逐步推广新能源物流车辆，积极推动设立“绿色物流”片区。	本项目属于船舶舾装码头，位于广州港南沙港区规划的龙穴岛北部挖入式港池口门段南侧，符合产业集群规模化、集约化发展的要求。广州市南沙区属于环境空气不达标区，超标污染物为臭氧，项目建设对周边大气环境影响较小。本项目不涉及燃煤锅炉、工业炉窑。	相符
能源资源利用要求	积极发展先进核电、海上风电、天然气发电等清洁能源，逐步提高可再生能源与低碳清洁能源比例，建立现代化能源体系。科学推进能源消费总量和强度“双控”，严格控制并逐步减少煤炭使用量，力争在全国范围内提前实现碳排放达峰。依法依规强化油品生产、流通、使用、贸易等全流程监管，减少直至杜绝非法劣质油品在全省流通和使用。贯彻落实“节水优先”方针，实行最严格水资源管理制度，把水资源作为刚性约束，以节约用水扩大发展空间。落实东江、西江、北江、韩江、鉴江等流域水资源分配方案，保障主要河流基本生态流量。强化自然岸线保护，优化岸线开发利用格局，建立岸线分类管控和长效管护机制，规范岸线开发秩序；除国家重大项目外，全面禁止围填海。落实单位土地面积投资强度、土地利用强度等建设用地控制性指标要求，	本项目泊位配套岸电设施，设备采用电能。项目用水主要为生活用水，用水量较小。本项目占用岸线符合《广州港总体规划》以及《广州港南沙港区规划修订方案（2035年）》的要求。项目不涉及围填海，不涉及用地。	相符

中船黄埔文冲龙穴厂区 500 米特种船舶舾装码头建设项目环境影响报告书

	提高土地利用效率。推动绿色矿山建设，提高矿产资源产出率。积极发展农业资源利用节约化、生产过程清洁化、废弃物利用资源化等生态循环农业模式。		
污染物排放管 控要求	实施重点污染物总量控制，重点污染物排放总量指标优先向重大发展平台、重点建设项目、重点工业园区、战略性产业集群倾斜。加快建立以排污许可制为核心的固定污染源监管制度，聚焦重点行业和重点区域，强化环境监管执法。超过重点污染物排放总量控制指标或未完成环境质量改善目标的区域，新建、改建、扩建项目重点污染物实施减量替代。重金属污染重点防控区内，重点重金属排放总量只减不增；重金属污染物排放企业清洁生产逐步达到国际或国内先进水平。实施重点行业清洁生产改造，火电及钢铁行业企业大气污染物达到可核查、可监管的超低排放标准，水泥、石化、化工及有色金属冶炼等行业企业大气污染物达到特别排放限值要求。深入推进石化化工、溶剂使用及挥发性有机液体储运销的挥发性有机物减排，通过源头替代、过程控制和末端治理实施反应活性物质、有毒有害物质、恶臭物质的协同控制。严格落实船舶大气污染物排放控制区要求。优化调整供排水格局，禁止在地表水 I、II 类水域新建排污口，已建排污口不得增加污染物排放量。加大工业园区污染治理力度，加快完善污水集中处理设施及配套工程建设，建立健全配套管理政策和市场化运行机制，确保园区污水稳定达标排放。加快推进生活污水处理设施建设和提质增效，因地制宜治理农村面源污染，加强畜禽养殖废弃物资源化利用。强化陆海统筹，严控陆源污染物入海量。	本项目运营期无生产废水排放，项目运营期无大气污染物排放，不需要申请污染物总量控制指标。本项目不涉及重金属污染物排放，不属于水泥、石化、化工及有色金属冶炼等行业，不涉及 VOCs 排放。本项目已要求船舶使用硫含量不大于 0.5% _{m/m} 的船用燃油，所使用的单缸排量大于或等于 30 升的船用柴油发动机应满足《国际防止船舶造成污染公约》第三阶段氮氧化物排放限值要求。本项目所在水域不属于地表水 I、II 类水域，不涉及新建排污口。	相符
环境 风险 防控 要求	加强东江、西江、北江和韩江等供水通道干流沿岸以及饮用水水源地、备用水源环境风险防控，强化地表水、地下水和土壤污染风险协同防控，建立完善突发环境事件应急管理体系。重点加强环境风险分级分类管理，建立全省环境风险源在线监控预警系统，强化化工企业、涉重金属行业、工业园区和尾矿库等重点环境风险源的环境风险防控。实施农用地分类管理，依法划定特定农产品禁止生产区域，规范受污染建设用地地块再开发。全力避免因各类安全事故（事件）引发的次生环境风险事故（事件）。	中船黄埔文冲船舶有限公司已制定突发环境事件应急预案，本项目建成后项目内容将纳入该预案，并对预案进行修编。	相符

表 9.3-2 与“一核一带一区”区域管控要求相符性分析

珠三角核心区管控要求		本次项目	是否相符
区域布局管控要求	<p>筑牢珠三角绿色生态屏障，加强区域生态绿核、珠江流域水生态系统、入海河口等生态保护，大力保护生物多样性。积极推动深圳前海、广州南沙、珠海横琴等区域重大战略平台发展；引导电子信息、汽车制造、先进材料等战略性支柱产业绿色转型升级发展，已有石化工业控制规模，实现绿色化、智能化、集约化发展；加快发展半导体与集成电路、高端装备制造、前沿新材料、区块链与量子信息等战略性新兴产业。禁止新建、扩建燃煤燃油火电机组和企业自备电站，推进现有服役期满及落后老旧的燃煤火电机组有序退出；原则上不再新建燃煤锅炉，逐步淘汰生物质锅炉、集中供热管网覆盖区域内的分散供热锅炉，逐步推动高污染燃料禁燃区全覆盖；禁止新建、扩建水泥、平板玻璃、化学制浆、生皮制革以及国家规划外的钢铁、原油加工等项目。推广应用低挥发性有机物原辅材料，严格限制新建生产和使用高挥发性有机物原辅材料的项目，鼓励建设挥发性有机物共性工厂。除金、银等贵金属，地热、矿泉水，以及建筑用石矿可适度开发外，限制其他矿种开采。</p>	<p>本项目位于广州港南沙港区，属于金属船舶制造业，项目不涉及燃煤燃油火电机组和自备电站、燃煤锅炉、生物质锅炉等。本项目不属于水泥、平板玻璃、化学制浆、生皮制革以及国家规划外的钢铁、原油加工等项目类型。项目不涉及高挥发性有机物原辅材料使用。项目不涉及矿种开采。</p>	相符
能源资源利用要求	<p>科学实施能源消费总量和强度“双控”，新建高能耗项目单位产品（产值）能耗达到国际国内先进水平，实现煤炭消费总量负增长。率先探索建立二氧化碳总量管理制度，加快实现碳排放达峰。依法依规科学合理优化调整储油库、加油站布局，加快充电桩、加气站、加氢站以及综合性能源补给站建设，积极推动机动车和非道路移动机械电动化（或实现清洁燃料替代）。大力推进绿色港口和公用码头建设，提升岸电使用率；有序推动船舶、港作机械等“油改气”、“油改电”，降低港口柴油使用比例。鼓励天然气企业对城市燃气公司和大工业用户直供，降低供气成本。推进工业节水减排，重点在高耗水行业开展节水改造，提高工业用水效率。加强江河湖库水量调度，保障生态流量。盘活存量建设用地，控制新增建设用地规模。</p>	<p>本项目泊位配套岸电设施，设备采用电能。项目用水主要为生活用水，用水量较小。本项目占用岸线符合《广州港总体规划》以及《广州港南沙港区规划修订方案（2035 年）》的要求。项目不涉及围填海，不涉及用地。</p>	相符
污染物排放管控要求	<p>在可核查、可监管的基础上，新建项目原则上实施氮氧化物等量替代，挥发性有机物两倍削减量替代。以臭氧生成潜势较大的行业企业为重点，推进挥发性有机物源头替代，全面加强无组织排放控制，深入实施精细化治理。现有每小</p>	<p>本项目不涉及 NO_x、VOCs 排放，不涉及锅炉使用。项目所在水域不属于茅洲河、淡水河、石马河、汾江河等重点流</p>	相符

中船黄埔文冲龙穴厂区 500 米特种船舶舾装码头建设项目环境影响报告书

珠三角核心区管控要求		本次项目	是否相符
	<p>时 35 蒸吨及以上的燃煤锅炉加快实施超低排放治理，每小时 35 蒸吨以下的燃煤锅炉加快完成清洁能源改造。实行水污染物排放的行业标杆管理，严格执行茅洲河、淡水河、石马河、汾江河等重点流域水污染物排放标准。重点水污染物未达到环境质量改善目标的区域内，新建、改建、扩建项目实施减量替代。电镀专业园区、电镀企业严格执行广东省电镀水污染物排放限值。探索设立区域性城镇污水处理厂污染物排放标准，推动城镇生活污水处理设施提质增效。率先消除城中村、老旧城区和城乡结合部生活污水收集处理设施空白区。大力推进固体废物源头减量化、资源化利用和无害化处置，稳步推进“无废城市”试点建设。加强珠江口、大亚湾、广海湾、镇海湾等重点河口海湾陆源污染控制。</p>	<p>域。项目不涉及水污染物直接排放。项目不涉及电镀。本项目为船舶舾装泊位，无船舶含油废水、压载水、船舶垃圾等产生和排放；项目每个码头泊位设有 1 处生活污水接收点，码头区及船舶舾装时产生的少量生活污水经污水接收点接收后接入码头后方道路上的污水管，进入龙穴造船厂厂区现有生活污水处理系统进行处理。</p>	
环境风险管控要求	<p>逐步构建城市多水源联网供水格局，建立完善突发环境事件应急管理体系。加强惠州大亚湾石化区、广州石化、珠海高栏港、珠西新材料集聚区等石化、化工重点园区环境风险防控，建立完善污染源在线监控系统，开展有毒有害气体监测，落实环境风险应急预案。提升危险废物监管能力，利用信息化手段，推进全过程跟踪管理；健全危险废物收集体系，推进危险废物利用处置能力结构优化。</p>	<p>龙穴造船厂厂区已制定突发环境事件应急预案，本项目建成后项目内容将纳入该预案，并对预案进行修编。</p>	相符

表 9.3-3 与环境管控单元总体管控要求相符性分析

重点管控单元管控要求		本次项目	是否相符
水环境质量超标类重点管控单元	加强山水林田湖草系统治理，开展江河、湖泊、水库、湿地保护与修复，提升流域生态环境承载力。严格控制耗水量大、污染物排放强度高的行业发展，新建、改建、扩建项目实施重点水污染物减量替代。以城镇生活污染为主的单元，加快推进城镇生活污水有效收集处理，重点完善污水处理设施配套管网建设，加快实施雨污分流改造，推动提升污水处理设施进水水量和浓度，充分发挥污水处理设施治污效能。以农业污染为主的单元，大力推进畜禽养殖生态化转型及水产养殖业绿色发展，实施种植业“肥药双控”，加强畜禽养殖废弃物资源化利用，加快规模化畜禽养殖场粪便污水贮存、处理与利用配套设施建设，强化水产养殖尾水治理。	项目运营期无生产废水产生。	相符
大气环境受体敏感类重点管控单元	严格限制新建钢铁、燃煤燃油火电、石化、储油库等项目，产生和排放有毒有害大气污染物项目，以及使用溶剂型油墨、涂料、清洗剂、胶黏剂等高挥发性有机物原辅材料的项目；鼓励现有该类项目逐步搬迁退出。	本项目不涉及。	相符

9.3.2 与《广州市环境管控单元准入清单（2024 年修订）》的相符性分析

根据《广州市环境管控单元准入清单（2024 年修订）》（穗府规〔2024〕4 号），本项目位于南沙区龙穴街道重点管控单元（ZH44011520006）、南沙区一般管控区（YS4401153110001）、伶仃洋广州市龙穴街道-万顷沙镇控制单元（YS4401152230001）、广州市南沙区大气环境高排放重点管控区 11（YS4401152310001）、南沙区高污染燃料禁燃区（YS4401152540001）、龙穴岛港口航运区-劣四类海域（HY44010020004）。

根据分析，本项目的建设符合《广州市环境管控单元准入清单（2024 年修订）》（穗府规〔2024〕4 号）中各管控单元的管控要求。

表 9.3-4 本项目与各管控单元管控要求的相符性分析

单元名称	管控要求		相符性分析	符合性
南沙区龙穴街道重点管控单元	区域布局管控	【产业/鼓励引导类】单元内龙穴岛临港产业区重点发展铁路、船舶、航空航天和其他运输设备制造业。	本项目属于龙穴造船厂配套码头建设。	符合
		【产业/限制类】现有不符合产业规划、主导产业、效益低、能耗高、产业附加值较低的产业和落后生产能力逐步退出或关停。	本项目符合《广州港总体规划》以及《广州港南沙港区规划修订方案（2035 年）》的要求。	符合
		【水/禁止类】禁止在城镇居民区、文化教育科学研究区等人口集中区域建设畜禽养殖场、养殖小区。	不涉及	符合
		【水/限制类】严格控制现有高耗水、高污染行业发展。	项目用水主要为试压水，用水量较小，试压完成后直接排入港池水域。	符合
		【大气/鼓励引导类】大气环境高排放重点管控区内，应强化达标监管，引导工业项目落地集聚发展，有序推进区域内行业企业提标改造。	本项目运营期无大气污染物排放。	符合
	能源资源利用	【水资源/综合类】全面开展节水型社会建设。推进节水产品推广普及；限制高耗水服务业用水；加快节水技术改进；推广建筑中水应用。	项目用水主要为试压水，用水量较小，试压完成后直接排入港池水域。码头区域设置岸电。	符合
	污染物排放管控	【水/限制类】水环境工业污染重点管控区内，新建、改建、扩建项目重点水污染物实施区域减量替代。	项目运营期无生产废水排放。	符合
		【水/综合类】单元内畜禽养殖场、养殖小区应当依法对畜禽养殖废弃物实施综合利用和无害化处理，养殖专业户、畜禽散养户应当采取有效措施防止畜禽粪便、污水渗漏、溢流、散落。推进养殖尾水资源化利用和达标排放。实施化肥农药使用量零增长行动，推广测土配方施肥技术，鼓励使用果菜茶有机肥替代化肥，开展农作物病虫害绿色防控和统防统治。	本项目不涉及	符合
		【大气/限制类】严格控制喷涂等产业使用高挥发性有机溶剂；有机溶剂的使用和操作应尽可能在密闭工作间进行。	本项目不涉及	符合
	环境风险防控	【风险/综合类】建立环境监测预警制度，重点施行污染天气预警预报以及监测有毒有害气体。	本项目已制定运营期环境监测制度。	符合

单元名称	管控要求		相符性分析	符合性
南沙区一般管控区	区域布局管控	按国家和省统一要求管理。	本项目的建设符合国家和省统一要求。	符合
伶仃洋广州市龙穴街道-万顷沙镇控制单元	区域布局管控	【水/综合类】水环境农业污染重点管控区内畜禽养殖场、养殖小区应当依法对畜禽养殖废弃物实施综合利用和无害化处理，养殖专业户、畜禽散养户应当采取有效措施防止畜禽粪便、污水渗漏、溢流、散落。推进养殖尾水资源化利用和达标排放。实施化肥农药使用量零增长行动，推广测土配方施肥技术，鼓励使用果菜茶有机肥替代化肥，开展农作物病虫害绿色防控和统防统治。	本项目不涉及。	符合
		【水/禁止类】禁止在城镇居民区、文化教育科学研究区等人口集中区域建设畜禽养殖场、养殖小区。	本项目不涉及。	符合
		【水/限制类】严格控制现有高耗水、高污染行业发展。	项目用水主要为试压水，用水量较小，试压完成后直接排入港池水域。	符合
	能源资源利用	【水资源/综合类】落实最严格水资源管理制度，执行用水总量、用水效率控制红线。发展低压管道输水灌溉和微灌等先进的灌溉技术提升农业用水效率。推广先进节水工艺、节水技术和节水设备，推进节水技术改造。	项目用水主要为试压水，用水量较小，试压完成后直接排入港池水域。	符合
	污染物排放管控	【水/综合类】完善新垦污水处理系统污水管网建设，加强污水处理设施和管线维护检修，提高城镇生活污水集中收集处理率，城镇新区和旧村旧城改造建设均实行雨污分流。	与本项目无关。	符合
		【水/综合类】水环境农业污染重点管控区内畜禽养殖场、养殖小区应当依法对畜禽养殖废弃物实施综合利用和无害化处理，养殖专业户、畜禽散养户应当采取有效措施防止畜禽粪便、污水渗漏、溢流、散落。推进养殖尾水资源化利用和达标排放。实施化肥农药使用量零增长行动，推广测土配方施肥技术，鼓励使用果菜茶有机肥替代化肥，开展农作物病虫害绿色防控和统防统治。	与本项目无关。	符合

单元名称	管控要求		相符性分析	符合性
		【水/综合类】单元内畜禽养殖场、养殖小区应当依法对畜禽养殖废弃物实施综合利用和无害化处理，养殖专业户、畜禽散养户应当采取有效措施防止畜禽粪便、污水渗漏、溢流、散落。推进养殖尾水资源化利用和达标排放。实施化肥农药使用量零增长行动，推广测土配方施肥技术，鼓励使用果菜茶有机肥替代化肥，开展农作物病虫害绿色防控和统防统治。	与本项目无关。	符合
		【水/禁止类】严禁居民小区、公共建筑和企事业单位内部雨污混接或错接到市政排水管网，严禁污水直排。	项目运营期无生产废水排放。	符合
		【水/综合类】在城镇排水与污水处理设施覆盖范围外的企业事业单位和其他生产经营者、旅游区、居住小区等，应当采取有效措施收集和处理产生的生活污水，并达标排放。	与本项目无关。	符合
广州市南沙区大气环境高排放重点管控区 11	区域布局管控	【大气/鼓励引导类】大气环境高排放重点管控区内，应强化达标监管，引导工业项目落地集聚发展，有序推进区域内行业企业提标改造。	本项目为船舶舾装码头，位于龙穴船厂北侧，满足集聚发展要求。	符合
		【大气/综合类】大气环境敏感点周边企业加强管控工业无组织废气排放，防止废气扰民。	本项目运营期无废气排放。	符合
	污染物排放管控	【大气/限制类】大气环境敏感点周边企业加强管控工业无组织废气排放，防止废气扰民。	本项目运营期无废气排放。	符合
		【大气/限制类】严格控制喷涂、汽车制造等产业使用高挥发性有机溶剂；有机溶剂的使用和操作应尽可能在密闭工作间进行。	本项目不涉及有机溶剂使用。	符合
		【大气/综合类】加强储油库油气排放控制。严格按照排放标准要求，加快完成储油库油气回收治理工作。建设油气回收自动监测系统平台，储油库加快安装油气回收自动监测设备。制定储油库油气回收自动监测系统技术规范，企业要加强对油气回收系统外观检测和仪器检测，确保油气回收系统正常运转。	本项目不涉及储油库。	符合
	区域布局管控	禁止新、扩建燃用高污染燃料的设施。	本项目泊位配套岸电设施，设备采用电能。	符合

中船黄埔文冲龙穴厂区 500 米特种船舶舾装码头建设项目环境影响报告书

单元名称	管控要求		相符性分析	符合性
南沙区高污染燃料禁燃区	能源资源利用	在禁燃区内，禁止销售、燃用高污染燃料；已建成的高污染燃料设施应当改用天然气、页岩气、液化石油气、电等清洁能源。	本项目泊位配套岸电设施，设备采用电能。	符合
	污染物排放管控	禁燃区内使用生物质成型燃料锅炉和气化供热项目的，污染物排放浓度要达到或优于天然气锅炉对应的大气污染物排放标准（折算基准氧含量排放浓度时，生物质成型燃料锅炉按 9% 执行，生物质气化供热项目按 3.5% 执行）。	本项目不涉及锅炉使用。	符合
龙穴岛港口航运区-劣四类海域	区域布局管控	禁止在沿海陆域内新建不具备有效治理措施的化学制浆造纸、化工、印染、制革、电镀、酿造、炼油、岸边冲滩拆船以及其他严重污染海洋环境的工业生产项目。	本项目不属于化学制浆造纸、化工、印染、制革、电镀、酿造、炼油、岸边冲滩拆船以及其他严重污染海洋环境的工业生产项目。	符合
	能源资源利用	加强港口岸线资源整合，保障广州港各沿海港区的用海需求，维护航道和锚地海域功能，保障航运安全。港口基础设施及临港配套建设应集约利用岸线和海域空间。	本项目占用岸线符合《广州港总体规划》以及《广州港南沙港区规划修订方案（2035 年）》的要求。	符合
	污染物排放管控	向海域排放陆源污染物的单位，应严格执行国家和地方相关规定要求。	本项目不向海域直接排放污染物。	符合
	环境风险防控	沿海港口、码头、装卸站、船舶修造厂配套废油等危险废物规范化贮存设施，实现船舶危险废物规范化处置。	本项目危险废物依托现有厂区危废暂存间进行暂存。	符合
		完善陆域环境风险源和海上溢油及危险化学品泄漏对近岸海域影响的应急方案，完善风险防控措施，定期开展应急演练。	公司已制定突发环境事件应急预案，已定期开展应急演练，本项目建成后项目内容将纳入该预案，并对预案进行修编。	符合

9.4 与港口规划的相符性分析

9.4.1 与《广州港总体规划》的相符性分析

本项目与《广州港总体规划》以及《关于广州港总体规划的批复》（交规划发〔2006〕55 号）的相符性分析详见表 9.4-1。根据表 9.4-1 分析可知，本项目的建设符合《广州港总体规划》及其批复的要求。

表 9.4-1 本项目与《广州港总体规划》及其批复的相符性分析

《广州港总体规划》以及《关于广州港总体规划的批复》（交规划发〔2006〕55 号）的要求	项目内容	是否符合
港口岸线规划的主要功能： 龙穴岛段：自然岸线长 32 公里，规划采取顺岸式和双挖入式相结合的规划方案，规划形成人工港口岸线约 60 公里，其中 3 公里为造船基地岸线。	本项目为船舶舾装码头，属于造船基地岸线，位于南沙港区南沙作业区。项目涉及现有岸线开挖，开挖后岸线与《广州港总体规划》相符。	符合
港区的主要功能： 南沙港区为综合性港区，包括沙仔岛、小虎、芦湾、南沙等四个作业区。南沙作业区以外贸集装箱运输为主，相应发展保税、物流、商贸等功能，并结合临港工业开发承担大宗散货的运输。		符合
南沙作业区：位于伶仃洋西滩龙穴岛围垦区，采用顺岸式和双挖入式相结合的规划方案，规划港口深水岸线长 35.4 公里，其中龙穴岛东侧顺岸岸线长 16 公里，陆域纵深 700 米至 1300 米；北部挖入式港池内港口岸线长 9.9 公里，两侧岸线陆域纵深 1000 米至 1400 米；中部挖入式港池两侧深水码头岸线长 9.5 公里，两侧岸线陆域纵深 800 米至 1000 米；规划龙穴岛西侧 17 公里岸线发展中级泊位及江海联运的小船泊位，陆域纵深 350 米。作业区总规划用地 5310 万平方米。		符合
环境保护规划： 1.油污染的防治 港区内设置油污水处理场。船舶机舱水由船舶本身装配的油水分离器自行处理，没有处理装置的船舶将油污水和船舶含油压舱水送到港区污水处理场处理达标后排放。	本项目为船舶舾装泊位，无船舶含油废水、压载水、船舶垃圾等产生和排放；项目每个码头泊位设有 1 处生活污水接收点，码头区及船舶舾装时产生的少量生活污水经污水接收点接收后接入码头后方道路上的污水管，进	符合

《广州港总体规划》以及《关于广州港总体规划的批复》（交规划发〔2006〕55 号）的要求	项目内容	是否符合
<p>设置围油栏、吸油装置、贮油装置、吸油材料、消油剂等油码头溢油应急设备，配浮油回收船等。港口陆上溢油防治要严防跑、冒滴、漏；要安排专人值班，设通讯、报警装置等。</p> <p>2.粉尘污染的防治措施</p> <p>采用湿式防尘为主、干式除尘为辅的方法。接卸漏斗、皮带机转接处和堆场周围可采取喷水措施，皮带机设全封闭廊道或防尘罩，码头周围设防风林、防风网或者挡风墙等。散粮和化肥采用干式除尘。</p> <p>3.污水的防治措施</p> <p>港区设煤污水处理厂和集装箱污水处理厂。港区生活污水可纳入城市污水处理场或企港区内建立污水处理场，处理达标后排放。</p> <p>4.各港区噪声污染的防治措施</p> <p>高噪声机械按规范规定的距离布置；选用低噪声的设备或者采用隔声、消声措施；进出港的车辆应限速行驶，禁止鸣笛或选用低噪声喇叭。</p> <p>5.固体废弃物防治措施</p> <p>陆域垃圾及时运出，送到指定地点集中处理。船舶垃圾采用垃圾袋或桶收集贮存，由港口接收设施接收，运垃圾处理场处理。</p> <p>6.港口绿化，保护环境</p> <p>根据各港区、作业区的特点，按环保设计规范的要求，种植不同的草木，改善和保护环境。</p> <p>7.设置管理机构，加强环境监测</p> <p>港口应设置环境保护机构，配专职人员负责港区环境管理，加强环境监测。</p>	<p>入龙穴造船厂厂区现有生活污水处理系统进行处理。中船黄埔文冲船舶有限公司已制定突发环境事件应急预案，并配套围油栏、吸油装置、贮油装置、吸油材料、消油剂等油码头溢油应急设备。本项目为船舶舾装码头，无粉尘废气排放。项目运营期无生产废水排放。本项目已要求使用低噪声设备。职工生活垃圾交由环卫部门统一处理。中船黄埔文冲船舶有限公司已设置环境保护机构，配专职人员负责环境管理，并开展环境监测。</p>	

9.4.2 与《广州港总体规划环境影响报告书》及其审查意见的相符性分析

本项目建设内容与《关于对广州港总体规划环境影响报告书审查意见的函》（环审〔2009〕12 号）的相符性分析详见下表。根据下表分析可知，本项目的建设符合《广州港总体规划环境影响报告书》《关于对广州港总体规划环境影响报告书审查意见的函》（环审〔2009〕12 号）的要求。

表 9.4-2 本项目与《关于对广州港总体规划环境影响报告书审查意见的函》的相符性分析

环审〔2009〕12 号要求	本项目落实情况	是否符合
规划的南沙港区小虎作业区与芦湾作业区之间的部分区域位于南沙坦头红树林生态保护示范区内，应将该段岸线保留为红树林生态保护岸线。	本项目用海与岸线不涉及南沙坦头红树林生态保护示范区。	符合
应减少南沙作业区（龙穴岛）南端的围填海规模，切实保护周边海域的鱼类繁育场。规划的南沙港区液体散货发展区邻近沙尾滨海湿地生态示范区，突发性风险事故可能对示范区造成重大不良环境影响，应在进一步开展生态环境调查与评价后慎重布局。	本项目位于南沙作业区北部，对沙尾滨海湿地生态示范区所在海域影响较小。	
在港口需求未饱和前不宜过早开辟新港区，尽可能多保留自然岸线。在港口岸线与重要环境敏感区之间应保留必要的缓冲距离。	中船黄埔文冲船舶有限公司现有岸线不满足本项目船舶舾装的使用。本项目拟利用广州港南沙港区规划的龙穴岛北部挖入式港池口门段南侧 500m 岸线新建 2 个 250m 长的船舶舾装泊位。项目岸线与周边环境敏感区间距离较远。	符合
规划的坭洲头抛泥区、淇澳岛东北抛泥区和淇澳岛东南抛泥区位于珠江口经济鱼类繁育保护区内，其中淇澳岛东南抛泥区位于珠江口中华白海豚国家级自然保护区内，应按照报告书意见停用上述抛泥区。	本项目疏浚淤泥拟上岸运输至项目西北侧陆域进行吹填。	符合
珠江口海域是我国沿海船舶溢油四大高风险区域之一，也是一个生态环境非常敏感的水域，因此应加强港口溢油应急能力建设，不断完善广州港应急反应预案，建立健全应急反应体系，将船舶污染风险降低到可接受的水平。	本项目已要求设置围油栏、吸油装置、贮油装置、吸油材料、消油剂等油码头溢油应急设备等环境风险应急物资，修编突发环境事件应急预案并备案。	符合

9.5 与相关环境保护规划相符性分析

9.5.1 与《广东省生态环境保护“十四五”规划》的相符性

《广东省生态环境保护“十四五”规划》明确要求：严格控制陆源污染，推进入海排污口“查测溯治”，规范排污口设置，建立重点入海排污口监管系统并实施分类管控；

同时强化海域污染治理，深化港口船舶污染联防联控，加快船舶含油污水、洗舱水、生活污水及垃圾等污染物的接收、转运与处置能力建设。在海洋资源保护利用方面，坚持生态用海、集约用海原则，严格落实海洋生态空间与开发利用空间的管控要求，严守生态保护红线，实施最严格的围填海管控（除国家重大战略项目外，禁止审批新增围填海项目，并同步强化生态修复）；以自然岸线保有率为目标，推进海岸线占补平衡及动态监测的精细化管理，并推动建设各具特色的海岸带保护与利用综合示范区。

相符性分析：本项目为船舶舾装泊位，不涉及含油废水及船舶垃圾的排放；运营期产生的少量生活污水通过每个泊位设置的生活污水接收点收集后，接入码头后方污水管并输送至龙穴造船厂现有生活污水处理系统处理。本项目用海范围、疏浚范围不涉及生态保护红线；项目不涉及围填海；根据 2022 年广东省批复岸线，项目占用岸线属于人工岸线，不涉及自然岸线保有。因此，本项目的建设符合《广东省生态环境保护“十四五”规划》的要求。

9.5.2 与《广东省海洋生态环境保护“十四五”规划》的相符性

2022 年 4 月 27 日，广东省生态环境厅印发《广东省海洋生态环境保护“十四五”规划》（粤环〔2022〕7 号），提出依托“六湾区一半岛五岛群”海洋空间格局，统筹优化陆海生产、生活、生态空间，严格划定并严守海洋生态保护红线，强化海岸带、海湾、海岛等生态空间保护与分类管控，限制自然岸线占用，全面禁止除国家重大项目外的围填海活动。规划明确实施入海排污口“查测溯治”，通过备案管理、分类监管及动态更新（依托“广东省重点入海排污口监管系统”），强化与排污许可、环评审批的数据共享，2025 年基本完成珠江口入海排污口整治。在船舶水污染物治理方面，严格落实《广东省深化治理港口船舶水污染物工作方案》，完善收集处理设施与港口接收转运能力，建设船舶水污染物监管平台实施全过程监督，严格执行排放标准并限期淘汰不达标船舶，强化修造船厂管理，规范船舶水上拆解，推进渔民减船转产。同时，以保护为主、适度开发为原则，构建以国家海洋公园为主体、自然保护区为基础、各类自然公园为补充的自然保护地体系，科学划定并优化中华白海豚、中国鲎等珍稀物种及珊瑚群落、红树林等生态系统的保护区，定期评估保护成效。应急能力建设方面，规划要求健全海洋突发事件应急响应体系，优化重点石化工业区（如揭阳大南海、惠州大亚湾等）及周边区域的应急力量与物资储备布局，建立政府主导、企业参与、多方联动的协调机制，强化信息共享与资源共建共用，并计划于 2025 年建成粤港澳大湾区水上救援综合示范基地。

相符性分析：本项目为船舶舾装泊位，不涉及含油废水及船舶垃圾的排放；运营期

产生的少量生活污水通过每个泊位设置的生活污水接收点收集后，接入码头后方污水管并输送至龙穴造船厂现有生活污水处理系统处理。本项目用海范围、疏浚范围不涉及海洋生态保护红线、自然保护区、海洋自然公园以及珊瑚群落、红树林、海草床等典型海洋生态系统。根据 2022 年广东省批复岸线，项目占用岸线属于人工岸线。项目不涉及围填海。中船黄埔文冲船舶有限公司已制定突发环境事件应急预案，本项目建成后项目内容将纳入该预案，并对预案进行修编。因此，本项目建设符合《广东省海洋生态环境保护“十四五”规划》的相关要求。

9.5.3 与《广东省水生态环境保护“十四五”规划》的相符性分析

《广东省水生态环境保护“十四五”规划》中主要相关要求如下：

提升港口、码头船舶水污染物收运处置能力。……统筹规划建设船舶污染物、废弃物的接收、转运及处理处置设施。推进西江、北江、东江、珠三角河网等内河港口、码头、装卸站、船舶修造厂按规模逐步配套建设相应的船舶含油污水、含有毒液体物质污水、生活污水和垃圾等污染物及废弃物接收设施，并做好与城市市政公共处理设施的衔接，形成链式常态化工作模式。

相符性分析：本项目为船舶舾装泊位，无船舶含油废水、压载水、船舶垃圾等产生和排放；项目每个码头泊位设有 1 处生活污水接收点，码头区及船舶舾装时产生的少量生活污水经污水接收点接收后接入码头后方道路上的污水管，进入龙穴造船厂厂区现有生活污水处理系统进行处理。因此，本项目的建设符合《广东省水生态环境保护“十四五”规划》的要求。

9.5.4 与《广州市生态环境保护“十四五”规划》的相符性分析

《广州市生态环境保护“十四五”规划》明确要求：深化工业污染防治，严格控制新增主要水污染物排放，推进废水分质分类处理，加强第一类污染物及持久性有机污染物等重点因子管控，确保工业污染源全面达标；统筹陆海污染治理，完善港口及船舶污染物接收、转运与处置设施建设，强化监管并健全联单制度与联合监管机制；加强海洋环境风险防控，构建全过程、多层级风险防范体系，严密防控危险化学品储运风险，完善风险源排查，科学划定重点防御区，优化应急物资储备及责任分区，深入实施应急预案，健全应急管理体制，提升应急能力；严控新增围填海，盘活存量资源，强化岸线开发管控，严守海洋生态保护红线，实施岸线节约利用与精细化管理，健全涉海空间利用制度，构建陆海统筹开发格局；严守生态保护红线需坚持底线思维，完善管理制度，实行严格管控，明确属地责任，强化监管与执法，确立红线优先地位，发挥国土空间开发

底线作用，确保 2025 年生活、生产与生态空间格局优化，全面构建区域生态环境空间管控体系。

相符性分析：

本项目为船舶舾装泊位，不涉及含油废水及船舶垃圾的排放；运营期产生的少量生活污水通过每个泊位设置的生活污水接收点收集后，接入码头后方污水管并输送至龙穴造船厂现有生活污水处理系统处理。项目用海及疏浚范围未触及海洋生态保护红线、自然保护区、海洋自然公园及珊瑚群落、红树林、海草床等典型生态系统，符合广东省 2022 年批复的岸线利用要求，占用岸线属人工岸线，不涉及围填海。建设单位已制定突发环境事件应急预案，项目建成后将纳入预案并修编完善。综上，本项目与《广州市生态环境保护“十四五”规划》中“严格控制新增污染物”、“完善污染物接收设施”、“严守生态红线”等要求相符。

9.5.5 与《广州市城市环境总体规划（2022-2035 年）》的相符性分析

根据《广州市城市环境总体规划（2022-2035 年）》，其第 16 条生态环境空间管控提出，将生态功能重要区、生态环境敏感脆弱区以及具有潜在生态功能或价值需加强保护的区域纳入管控范围，总面积 2863.11 平方千米（含陆域生态保护红线 1289.37 平方千米），并与城镇开发边界、工业产业区块一级控制线等实现动态衔接。同时，第 17 条大气环境空间管控划分三类管控区（环境空气功能区一类区、大气污染物重点控排区和增量严控区），总面积 2642.04 平方千米；第 18 条水环境空间管控划分四类管控区（饮用水水源保护管控区、重要水源涵养管控区、涉水生物多样性保护管控区及水污染治理及风险防范重点区），总面积 2567.55 平方千米。在治理措施方面，第 30 条水污染治理强调流域系统治理，全面落实“控源、截污、管理”方针，推动干支流、上下游、左右岸及城乡协同治理，并向中小河流、农村河湖延伸整治。针对近岸海域，第 32 条明确需坚持陆海统筹，推进“近岸水体—入海排污口—排污管线—污染源”全链条治理，深化入海河流总氮浓度控制，强化虎门水道、蕉门水道、洪奇沥水道等入海河流的总氮削减及港口船舶污染联治。此外，第 37 条防范环境风险要求完善监测预警、应急管理体系，健全工业园区风险预警体系，强化重点风险受体监测，完善饮用水水源在线预警系统，并加强应急预案、责任追究及环境信用评价等制度建设。

相符性分析：本项目位于广州港南沙港区规划的龙穴岛北部挖入式港池口门段南侧，不涉及生态保护红线、生态环境空间管控区，不涉及环境空气功能区一类区、大气污染物重点控排区和大气污染物增量严控区，不涉及饮用水水源保护管控区、重要水源涵养

管控区、涉水生物多样性保护管控区、水污染治理及风险防范重点区。项目运营期无生产废水排放。本项目为船舶舾装泊位，不涉及含油废水及船舶垃圾的排放；运营期产生的少量生活污水通过每个泊位设置的生活污水接收点收集后，接入码头后方污水管并输送至龙穴造船厂现有生活污水处理系统处理。中船黄埔文冲船舶有限公司已制定突发环境事件应急预案，本项目建成后项目内容将纳入该预案，并对预案进行修编。

综上，本项目的建设符合《广州市城市环境总体规划（2022-2035 年）》的相关要求。

9.5.6 与《广州市南沙区生态环境保护“十四五”规划》的相符性分析

《广州市南沙区生态环境保护“十四五”规划》明确要求：推进工业污染源废水分类收集与分质处理，严格控制新增污染物排放，强化第一类污染物及持久性有机污染物等重点因子管控，确保工业废水全面达标排放；同时，统筹陆海污染治理，完善海洋监测网络与珠江口入海总氮排放总量控制，强化港口船舶监管及海漂垃圾治理，推动粤港澳环保协同联动；加强海洋环境风险管理，构建事前防范、事中管控、事后处置的全过程风险体系，严控危险化学品生产储运风险，优化应急物资储备与预案实施；推动海洋资源节约利用，严守生态红线与岸线管控，严控新增围填海，盘活历史围填海存量，引导战略性新兴产业消化资源，促进海洋经济高质量绿色发展。

相符性分析：本项目为船舶舾装泊位，不涉及含油废水及船舶垃圾的排放；运营期产生的少量生活污水通过每个泊位设置的生活污水接收点收集后，接入码头后方污水管并输送至龙穴造船厂现有生活污水处理系统处理。本项目用海范围、疏浚范围不涉及海洋生态保护红线、自然保护区、海洋自然公园以及珊瑚群落、红树林、海草床等典型海洋生态系统。根据 2022 年广东省批复岸线，项目占用岸线属于人工岸线。项目不涉及围填海。中船黄埔文冲船舶有限公司已制定突发环境事件应急预案，本项目建成后项目内容将纳入该预案，并对预案进行修编。因此，本项目的建设符合《广州市南沙区生态环境保护“十四五”规划》的要求。

9.6 与相关环境保护法律法规、政策的相符性分析

9.6.1 与《中华人民共和国海洋环境保护法》的相符性分析

根据《中华人民共和国海洋环境保护法》（2023 年 10 月 24 日第二次修订）中相关要求：禁止在自然保护地、重要渔业水域、生态保护红线等敏感区域新设工业排污口及城镇污水处理厂排污口（法律另有规定除外）。含病原体的医疗污水、生活污水和工业废水需经处理达标后方可排海。新建、改建、扩建工程须落实环保管理要求，将污染防治及生态保护资金纳入投资计划，严禁在保护区内建设污染项目，并要求保护国家重点野

生动植物及水产资源，减轻对海洋生物影响。船舶作业严禁违法排放垃圾、污水、压载水等污染物，须规范处理压载水和沉积物以防外来生物入侵，污染物接收单位须具备处理能力。港口、码头等须配备充足且有效地船舶污染物接收设施；港口岸电设施需与靠港船舶用电需求匹配，符合条件船舶（除清洁能源船舶外）必须使用岸电，港口企业须依法提供岸电服务。通过全链条管控排污、工程建设、船舶作业及港口管理，构建陆海统筹的海洋环境保护体系。

相符性分析：本项目用海范围不涉及生态保护红线，不设置入海排污口，运营期无生产废水排放。项目已制定生态补偿方案，且生态补偿和海洋环境保护措施所需资金已纳入建设项目投资计划。本项目为船舶舾装泊位，不涉及含油废水及船舶垃圾的排放；运营期产生的少量生活污水通过每个泊位设置的生活污水接收点收集后，接入码头后方污水管并输送至龙穴造船厂现有生活污水处理系统处理。项目码头配套岸电设施。综上，本项目的建设符合《中华人民共和国海洋环境保护法》的要求。

9.6.2 与《中华人民共和国水污染防治法》的相符性分析

根据《中华人民共和国水污染防治法》，船舶排放含油污水、生活污水应符合船舶污染物排放标准，海洋航运船舶进入内河及港口时需遵守内河标准；残油、废油须回收，禁止排入水体，船舶垃圾亦禁止向水体倾倒。对于进入内河的国际航线船舶，其排放的压载水需通过处理装置或等效措施灭活，禁止排放不符合规定的压载水。同时，港口、码头、装卸站及船舶修造厂应配备充足的船舶污染物接收设施，确保污染物接收、转运及处置能力。上述条款构建了船舶水污染防治的全流程约束体系。

相符性分析：本项目为船舶舾装泊位，不涉及含油废水及船舶垃圾的排放；运营期产生的少量生活污水通过每个泊位设置的生活污水接收点收集后，接入码头后方污水管并输送至龙穴造船厂现有生活污水处理系统处理。因此，本项目的建设符合《中华人民共和国水污染防治法》的要求。

9.6.3 与《中华人民共和国防治海岸工程建设项目污染损害海洋环境管理条例》的相符性分析

《中华人民共和国防治海岸工程建设项目污染损害海洋环境管理条例》中相关规定如下：

第十四条 建设港口、码头，应当设置与其吞吐能力和货物种类相适应的防污设施。

港口、油码头、化学危险品码头，应当配备海上重大污染损害事故应急设备和器材。

第二十一条 兴建海岸工程建设项目，不得改变、破坏国家和地方重点保护的野生

动植物的生存环境。不得兴建可能导致重点保护的野生动植物生存环境污染和破坏的海岸工程建设项目；确需兴建的，应当征得野生动植物行政主管部门同意，并由建设单位负责组织采取易地繁育等措施，保证物种延续。

相符性分析：本项目为船舶舾装泊位，不涉及含油废水及船舶垃圾的排放；运营期产生的少量生活污水通过每个泊位设置的生活污水接收点收集后，接入码头后方污水管并输送至龙穴造船厂现有生活污水处理系统处理。中船黄埔文冲船舶有限公司已制定突发环境事件应急预案，本项目建成后项目内容将纳入该预案，并对预案进行修编。本项目用海范围、疏浚范围不涉及生态保护红线、自然保护区、海洋自然公园以及珊瑚群落、红树林、海草床等典型海洋生态系统。本项目对周边生态敏感区的影响来自施工期间的悬浮泥沙。在施工过程中采取有效地水污染防治措施的基础上，可减少悬浮泥沙的扩散，项目建设对其所在海域的海水水质、海洋沉积物质量以及海洋生物质量影响不大。且项目施工期产生的悬浮泥沙对海水水质的影响是短暂的，施工结束后其影响将自行消失。因此，本项目的建设符合《中华人民共和国防治海岸工程建设项目污染损害海洋环境管理条例》的要求。

9.6.4 与《港口工程建设管理规定》的相符性分析

《港口工程建设管理规定》中相关规定如下：

第五条 ……新建、改建、扩建的码头工程应当规划、设计和建设岸基供电设施。已建成的码头应当逐步实施岸基供电设施改造。

港口工程应当按照法规和技术标准要求同时建设船舶污染物接收设施，并做好与城市公共转运、处置设施的衔接。

相符性分析：本项目为船舶舾装泊位，不涉及含油废水及船舶垃圾的排放；运营期产生的少量生活污水通过每个泊位设置的生活污水接收点收集后，接入码头后方污水管并输送至龙穴造船厂现有生活污水处理系统处理。因此，本项目的建设符合《港口工程建设管理规定》的要求。

9.6.5 与《自然资源部关于规范和完善砂石开采管理的通知》的相符性分析

《自然资源部关于规范和完善砂石开采管理的通知》（自然资发〔2023〕57号）中相关要求如下：

经批准设立的能源、交通、水利等基础设施、线性工程等建设项目，应按照节约集约原则动用砂石，在自然资源部门批准的建设项目用地（不含临时用地）范围内，因工程施工产生的砂石料可直接用于该工程建设，不办理采矿许可证。上述自用仍有剩余的

砂石料，由所在地的自然资源主管部门报县级以上地方人民政府组织纳入公共资源交易平台处置。严禁擅自扩大施工范围采挖砂石，以及私自出售或以赠予为名擅自处置工程建设动用的砂石料。航道疏浚工程产生的海砂参照办理。

相符性分析：本项目需要对码头及配套的港池进行疏浚施工，疏浚总量约 $199.6 \times 10^4 \text{m}^3$ ，其中陆域开挖量 $68.96 \times 10^4 \text{m}^3$ ，水下开挖量 $130.64 \times 10^4 \text{m}^3$ ，疏浚物全部进入项目西南侧陆域消纳场。项目西南侧陆域消纳场属于项目自有建设用地，用地手续正在办理中。因此，本项目的建设符合《自然资源部关于规范和完善砂石开采管理的通知》（自然资发〔2023〕57号）中的相关要求。

9.6.6 与《近岸海域环境功能区管理办法》的相符性分析

根据《近岸海域环境功能区管理办法》，在一类、二类近岸海域环境功能区内，禁止兴建污染环境、破坏景观的海岸工程建设项目。禁止破坏红树林和珊瑚礁。向近岸海域环境功能区排放陆源污染物，必须遵守海洋环境保护有关法律法规的规定和有关污染物排放标准。

相符性分析：根据《广东省近岸海域环境功能区划》（粤府办〔1999〕68号），本项目用海范围位于近岸海域环境功能区为狮子洋、伶仃洋咸淡水综合功能区，水质目标为第三类。不涉及一类、二类近岸海域环境功能区，不涉及红树林和珊瑚礁，不排放陆源污染物。因此，本项目的建设符合《近岸海域环境功能区管理办法》的要求。

9.6.7 与《广东省环境保护条例》的相符性分析

《广东省环境保护条例》中相关要求如下：

第四十五条 ……在生态保护红线区域内，实施严格的保护措施，禁止建设污染环境、破坏生态的项目。

第四十七条 在依法设立的各级自然保护区、风景名胜区、森林公园、地质公园、重要水源地、湿地公园、重点湿地以及世界文化自然遗产等特殊保护区域，应当依据法律法规规定和相关规划实施强制性保护，不得从事不符合主体功能区定位的各类开发活动，严格控制人为因素破坏自然生态和文化自然遗产原真性、完整性，在进行旅游资源开发时应当同步建设完善污水、垃圾等收集清运设施，保护环境质量。

相符性分析：根据 2022 年版广东省海洋生态红线，本项目用海范围、疏浚范围不涉及海洋生态红线。本项目用地、用海均不涉及自然保护区、风景名胜区、森林公园、地质公园、重要水源地、湿地公园、重点湿地以及世界文化自然遗产等特殊保护区域。因此，本项目的建设符合《广东省环境保护条例》的相关要求。

9.6.8 与《珠江河口管理办法》的相符性分析

《珠江河口管理办法》及《水利部关于废止和修改部分规章的决定》中相关规定如下：

第十八条 禁止在珠江河口管理范围内建设妨碍泄洪、纳潮的建筑物、构筑物，倾倒垃圾、渣土，从事影响河势稳定、危害堤防安全和其他妨碍河口泄洪、纳潮的活动。

相符性分析：本项目实施后，对所在海域潮位的影响较小，对附近河道防洪工程的安全无影响。因此，本项目建设符合《珠江河口管理办法》的相关要求。

9.6.9 与《广东省水污染防治条例》的相符性分析

根据《广东省水污染防治条例》中相关规定：新建、改建、扩建向水体排放污染物的建设项目及水上设施，须符合生态环境准入清单并依法开展环境影响评价。排污单位需按批准的环评文件建设水污染防治设施，且与主体工程同步设计、施工及投用。工业废水排放单位须全收集、全处理生产废水，禁止稀释排放，含毒有害废水需分类处理；涉及初期雨水收集的企业，须达标处理后方可排放。港口、码头等须配套建设船舶污染物接收设施，与市政处理体系衔接；现有设施未建成的，需委托具备资质的专业单位接收处置，确保污染物接收能力充足。

相符性分析：本项目符合《广州市人民政府关于印发广州市生态环境分区管控方案（2024 年修订）的通知》（穗府规〔2024〕4 号）的要求。本项目为船舶舾装泊位，不涉及含油废水及船舶垃圾的排放；运营期产生的少量生活污水通过每个泊位设置的生活污水接收点收集后，接入码头后方污水管并输送至龙穴造船厂现有生活污水处理系统处理。本报告已提出竣工环境保护验收“三同时”要求。因此，本项目的建设符合《广东省水污染防治条例》的相关要求。

9.6.10 与《广州市生态环境保护条例》的相符性分析

《广州市生态环境保护条例》中相关规定如下：

第四十二条 新建、改建、扩建码头工程（油气化工码头除外）应当按照法律法规和强制性标准等要求，同步设计、建设岸电设施。已建成投入使用的码头应当按照法律法规和强制性标准等要求逐步实施岸电设施改造。

相符性分析：本项目泊位已要求配套建设岸电设施，因此，本项目的建设符合《广州市生态环境保护条例》的要求。

9.6.11 与《港口建设项目环境影响评价文件审批原则（试行）》的相符性

本项目与《港口建设项目环境影响评价文件审批原则（试行）》的相符性分析见表

9.6-1。根据表 9.6-1 分析可知，本项目的建设符合《港口建设项目环境影响评价文件审批原则（试行）》的要求。

表 9.6-1 本项目与《港口建设项目环境影响评价文件审批原则（试行）》的相符性分析

审批原则	本工程情况	是否符合
项目符合环境保护相关法律法规和政策要求，与主体功能区规划、近岸海域环境功能区划、水环境功能区划、生态功能区划、海洋功能区划、生态环境保护规划、港口总体规划、流域规划等相协调，满足相关规划环评要求。	项目码头位于广州港南沙港区南沙作业区，项目建设与《广州港总体规划》《广州港南沙港区规划修订方案（2035 年）》《广东省海岸带及海洋空间规划（2021-2035 年）》《广东省海洋生态环境保护“十四五”规划》《广东省生态环境保护“十四五”规划》《广州市南沙区生态环境保护“十四五”规划》等相协调，满足《广州港总体规划环境影响报告书》及其审查意见的要求。	符合
项目选址、施工布置不占用自然保护区、风景名胜区、世界文化和自然遗产地、饮用水水源保护区以及其他生态保护红线等环境敏感区中法律法规禁止占用的区域。通过优化项目主要污染源和风险源的平面布置，与居民集中区等环境敏感区的距离科学合理。	项目选址、施工布置不占用自然保护区、风景名胜区、世界文化和自然遗产地、饮用水水源保护区以及其他生态保护红线等环境敏感区中法律法规禁止占用的区域。本项目为船舶舾装码头，主要风险源为船舶燃油，项目距离周边居民集中区较远。	符合
项目对鱼类等水生生物的洄游通道及“三场”等重要生境、物种多样性及资源量产生不利影响的，提出了工程设计和施工方案优化、施工噪声及振动控制、施工期监控驱赶救助、迁地保护、增殖放流、人工鱼礁及其他生态修复措施。对湿地生态系统结构和功能、河湖生态缓冲带造成不利影响的，提出了优化工程设计、生态修复等措施。对陆域生态造成不利影响的，提出了避让环境敏感区、生态修复等对策。 在采取上述措施后，对水生生物的不利影响能够得到缓解和控制，不会造成原有珍稀濒危保护或重要经济水生生物在相关河段、湖泊或海域消失，不会对区域生态系统造成重大不利影响。	本项目已提出施工方案优化措施、施工噪声污染防治措施、生态补偿措施等生态修复措施，以降低项目对鱼类等水生生物的洄游通道及“三场”等重要生境、物种多样性及资源量的影响。在采取上述措施后，项目对水生生物的不利影响能够得到缓解和控制，不会造成周边原有珍稀濒危保护或重要经济水生生物在相关河段或海域消失，不会对区域生态系统造成重大不利影响。	符合
项目布置及水工构筑物改变水文情势，造成水体交换、水污染物扩散能力降低且影响水质的，提出了工程优化调整措施。针对冲洗污水、初期雨污水、含尘废水、含油污水、洗箱（罐）废水、生活污水等，提出了收集、处置措施。在采取上述措施后，废（污）水能够得	经预测，本项目对周边水体水文情势、水质影响较小。本项目为船舶舾装泊位，不涉及含油废水及船舶垃圾的排放；运营期产生的少量生活污水通过每个泊位设置的生活污水接收点收集后，接入码头后方污水管并输送至龙穴造船厂现有生活污水处理系统处理。项目运	符合

中船黄埔文冲龙穴厂区 500 米特种船舶舾装码头建设项目环境影响报告书

审批原则	本工程情况	是否符合
到妥善处置，排放、回用或综合利用均符合相关标准，排污口设置符合相关要求。	营期无生产废水排放。经上述治理设施收集处理后项目废（污）水能够得到妥善处置，不会对周边地表水环境产生明显影响。	
煤炭、矿石等干散货码头项目，综合考虑建设性质、运营方式、货种等特点，针对物料装卸、输送和堆场储存提出了必要可行的封闭工艺优化方案，以及防风抑尘网、喷淋湿式抑尘等措施。油气、化工等液体散货码头项目，提出了必要可行的挥发性气体控制、油气回收处理等措施。散装粮食、木材及其制品等采用熏蒸工艺的，提出了采用符合国家相关规定的工艺、药剂的要求以及控制气体挥发强度的措施。根据国家相关规划或政策规定，提出了配备岸电设施要求。 在采取上述措施后，粉尘、挥发性气体等排放符合相关标准，不会对周边环境敏感目标造成重大不利影响。	本项目为船舶舾装码头，运营期无粉尘、挥发性气体排放。本项目泊位已要求配套岸电。	符合
对声环境敏感目标产生不利影响的，提出了优化平面布置、选用低噪声设备、隔声减振等措施。按照国家相关规定，提出了一般固体废物、危险废物的收集、贮存、运输及处置要求。在采取上述措施后，噪声排放、固体废物处置等符合相关标准，不会对周边居民集中区等环境敏感目标造成重大不利影响。	本项目声环境评价范围内无声环境保护目标。本项目已提出选用低噪声设备、隔声减振等措施。本项目已提出一般工业固体废物、危险废物收集、贮存、运输及处置要求。在采取上述措施后，本项目对周边区域声环境质量影响较小。	符合
根据相关规划和政策要求，提出了船舶污水、船舶垃圾、船舶压载水及沉积物等接收处置措施。	本项目为船舶舾装泊位，不涉及含油废水及船舶垃圾的排放；运营期产生的少量生活污水通过每个泊位设置的生活污水接收点收集后，接入码头后方污水管并输送至龙穴造船厂现有生活污水处理系统处理。	符合
项目施工组织方案具有环境合理性，对取、弃土（渣）场、施工场地（道路）等提出了水土流失防治和生态修复等措施。根据环境保护相关标准和要求，对施工期各类废（污）水、废气、噪声、固体废物等提出防治或处置措施。其中，涉水施工对水质造成不利影响的，提出了施工方案优化及悬浮物控制等措施；针对施工产生的疏浚物，提出了符合相关规定的处置或综合利用方案。	项目对施工期各项污染提出了针对性治理措施，针对施工产生的疏浚物，提出了符合相关规定的处置或综合利用方案。	符合
针对码头、港区航道等存在的溢油或危险化学品泄漏等环境风险，提出了工程防控、应急资源配备、事故池、事故污水处置等风险防范措	本项目已要求配套环境风险应急物资、修编突发环境事件应急预案。	符合

审批原则	本工程情况	是否符合
施，以及环境应急预案编制、与地方人民政府及相关部门、有关单位建立应急联动机制等要求。		
按相关导则及规定要求，制定了水生生态、水环境、大气环境、噪声等环境监测计划，明确了监测网点、因子、频次等有关要求，提出了开展环境影响后评价、根据监测评估结果优化环境保护措施的要求。根据需和相关规定，提出了环境保护设计、开展相关科学研究、环境管理等要求。	本项目已按要求制定水生生态、水环境、大气环境、噪声等环境监测计划。	符合
对环境保护措施进行了深入论证，建设单位主体责任、投资估算、时间节点、预期效果明确，确保科学有效、安全可行、绿色协调。	本项目已对环境保护措施进行深入论证，并明确建设单位主体责任、投资估算、时间节点、预期效果。	符合
按相关规定开展了信息公开和公众参与。	本项目已按相关规定开展信息公开和公众参与。	符合
环境影响评价文件编制规范，符合相关管理规定和环评技术标准要求。	本报告编制规范，符合相关管理规定和环评技术标准要求。	符合

9.6.12 与《广东省深化治理港口船舶水污染物工作方案》的相符性

根据《广东省深化治理港口船舶水污染物工作方案》（粤交港〔2021〕547号）中相关要求：沿海港口参照内河标准建设船舶水污染物接收设施，鼓励提升接收能力。广州、深圳等主要港口须于 2022 年前建成含油污水处理扩容设施，实现本地化处理；市政管网覆盖的码头需接入管网，其他区域自建处理或转运设施。内河码头须配套生活垃圾收集设施，沿海大型码头增设转运站，船舶垃圾实行分类投放及源头减量。船舶生活污水支持内河码头与港区污水协同处理，国际航线污水由码头自有设施或第三方接收；含油污水按废水管理，预处理废矿物油纳入 HW08 类危废管控，支持企业延伸产业链处理。2018 年后新建码头必须配备污染物接收设施，已运营码头未达要求将取消经营资质，严查第三方接收单位违规行为。2021-2023 年试行内河船舶污水及垃圾港口免费接收，沿海港口免费接收内贸船舶垃圾与污水，处理定价参照污水处理标准，杜绝高价拒收现象。

相符性分析：本项目为船舶舾装泊位，不涉及含油废水及船舶垃圾的排放；运营期产生的少量生活污水通过每个泊位设置的生活污水接收点收集后，接入码头后方污水管并输送至龙穴造船厂现有生活污水处理系统处理。因此，本项目的建设符合《广东省交通运输厅 广东省工业和信息化厅广东省生态环境厅 广东省住房和城乡建设厅 广东海事局关于联合印发〈广东省深化治理港口船舶水污染物工作方案〉的通知》（粤交港〔2021〕547号）的要求。

9.6.13 与《关于加强生态保护红线管理的通知（试行）》的相符性

根据自然资源部 生态环境部 国家林业和草原局《关于加强生态保护红线管理的通知（试行）》（自然资发〔2022〕142 号）中相关要求：允许已有合法水利、交通运输设施运行维护改造，禁止新增填海造地及围海，无居民海岛开发须采用低影响方式（仅允许轻微改变岸线、表面积等）。不涉及新增用海用岛审批的有限活动，按既有规定管理；无明确规定的由省级政府制定具体监管办法。

相符性分析：项目用海范围、疏浚范围不涉及生态保护红线。因此，本项目的建设符合《自然资源部 生态环境部 国家林业和草原局 关于加强生态保护红线管理的通知（试行）》（自然资发〔2022〕142 号）的相关要求。

9.6.14 与《关于严格生态保护红线管理的通知（试行）》的相符性

根据《关于严格生态保护红线管理的通知（试行）》（粤自然资发〔2023〕11 号）中相关要求：生态保护红线内，自然保护地核心保护区原则上禁止人为活动；核心保护区外禁止开发性、生产性建设活动，仅允许《通知》规定的 10 类有限人为活动。此类活动若涉及审批许可，由主体按阶段向行业主管部门申请，审批部门依规审核后出具正式意见并抄送同级自然资源、生态环境部门；涉及自然保护地的，需征求林业主管部门或管理机构意见。活动需符合自然保护区、水源保护区等区域的法规要求，临时用地参照占用永久基本农田规定办理并落实恢复责任，禁止新增填海造地和围海，开发利用无居民海岛仅允许轻微改变岸线、植被等的低影响方式。

相符性分析：项目用海范围、疏浚范围不涉及生态保护红线，不涉及新增填海造地和围海。因此，本项目的建设符合《关于严格生态保护红线管理的通知（试行）》（粤自然资发〔2023〕11 号）的相关要求。

9.6.15 与《广东省自然资源厅关于印发海岸线占补实施办法的通知》的相符性分析

《广东省自然资源厅关于印发海岸线占补实施办法的通知》（粤自然资规字〔2025〕1 号）中相关要求如下：

大陆自然岸线保有率低于或等于国家下达我省管控目标的地级以上市，建设占用海岸线的，按照占用大陆自然岸线 1:1.5、占用大陆人工岸线 1:0.8 的比例整治修复大陆海岸线；大陆自然岸线保有率高于国家下达我省管控目标的地级以上市，按照占用大陆自然岸线 1:1 的比例整治修复海岸线，占用大陆人工岸线按照经依法批准的生态修复方案、生态保护修复措施及实施计划开展实施海岸线生态修复工程；建设占用海岛岸线的，按照 1:1 的比例整治修复海岸线，并优先修复海岛岸线。

相符性分析：根据《中船黄埔文冲龙穴厂区 500 米特种船舶舾装码头建设项目海域使用论证报告表（报批稿）》（2025 年 11 月），本项目不占用海岛自然岸线，因此消除及占用海岛人工岸线无需进行岸线占补平衡。因此，本项目的建设符合《广东省自然资源厅关于印发海岸线占补实施办法的通知》（粤自然资规字〔2025〕1 号）中的相关要求。

10 环境影响经济损益分析

环境影响经济损益分析即是针对项目的性质和当地的具体情况，确定环境影响因子，从而对项目环境影响范围内的环境影响总体作出经济评价。对建设项目进行环境影响经济损益分析，目的是为了衡量该建设项目投入的环保资金所能收到的环保效果，及可能产生的环境和社会效益，从而合理安排环保投资，在必要资金的支持下，最大限度地控制污染源，合理利用自然资源，以最少的环境代价取得最大的经济效益和社会效益。

10.1 环保投资估算

项目主要建设内容为新建 500m 长码头（2 个泊位，1#和 2#），项目总投资 27000 万元，其中环保投资为 550 万元，占工程总投资的 2.04%。

表 10.1-1 本项目环保投资估算表

工程阶段	环境要素	环保措施建设内容	环保投资（万元）
施工期	大气	道路硬化管理、边界围挡、裸露地面管理、建筑材料及废料管理、运输车辆管理、运输车辆机械冲洗等。	30
	水	施工机械及车辆冲洗废水：经沉淀、隔油后回用于场地洒水抑尘、车辆冲洗等。	20
		暴雨径流：设截水沟和沉砂池。	50
		陆域消纳场沉淀池、溢流口	50
	声	选用低噪声设备，加强日常维护，合理安排作业时间，构件预制场设置隔声围挡	100
	固体废物	施工船舶生活垃圾：分类收集上岸后由市政环卫部门统一处理。	5
		陆域生活垃圾：集中收集后由市政环卫部门统一处理。	5
		建筑垃圾：建筑垃圾可回收综合利用，不能回收利用部分集中堆放分类收集，运至城管部门指定的位置处置或综合利用。	35
		疏浚弃土：其中陆域开挖量 $68.96 \times 10^4 \text{m}^3$ ，水下开挖量 $130.64 \times 10^4 \text{m}^3$ ，疏浚物全部进入项目西南侧陆域消纳场	纳入主体工程
		钻渣、泥浆：疏浚物全部进入项目西南侧陆域消纳场	纳入主体工程
	生态	生态补偿（以主要海洋生物资源损失量作为核算生态补偿额依据）。	纳入主体工程
	环境风险	1.编制适宜的应急安全预案，应至少包含：施工船舶碰撞事故应急处置措施和施工船舶泄漏应急处置措施等； 2.施工船舶配备适量的溢油应急设备和器材等物资。	纳入主体工程
	环境监测	施工期环境监测	40
运营期	大气	配套岸电设施。	纳入主体工程

工程阶段	环境要素	环保措施建设内容	环保投资（万元）
	地表水	码头职工生活污水：码头泊位设置生活污水接收点，生活污水经接收后接入码头后方道路上的污水管。	50
	声	选用低噪声设备，加强保养。	30
	固体废物	码头职工生活垃圾：交由环卫部门处置。	5
		一般工业固废：暂存于后方船厂一般固废暂存间后定期委托处理。	5
		危险废物：后方船厂危废暂存间后委托有资质的单位进行处理。	5
		维护性疏浚产生的疏浚物：外抛至合法抛泥区。	纳入主体工程
	生态	维护性疏浚生态补偿（以主要海洋生物资源损失量作为核算生态补偿额依据）。	纳入主体工程
	环境风险	1.配备风险应急设备及物资； 2.制定突发环境事件应急监测计划； 3.制定突发环境事件应急预案，含船舶溢油应急预案。	100
	环境监测	运营期环境跟踪监测。	20

10.2 社会与经济效益分析

建设项目生产在取得直接经济效益的同时，带来了一系列的间接经济效益和社会效益。

本项目为龙穴造船厂配套码头建设项目，项目建成后可以补充龙穴厂区码头核心资源短板，更好发挥总装造船生产效率，提升整体效益。同时，作为造船总装船企，带动配套产业、服务业的协同发展，对地方经济发展起到了积极促进作用。

10.3 环境影响损益分析

10.3.1 水环境损益分析

项目运营期陆域无生活、生产污水排水量。项目运营期员工均由后方龙穴造船厂统一调控，不新增员工。项目建成后主要废水类型为试压废水，完成试压后直接排入港池水域。项目对周边水体环境的影响较小。但应该注意的是，在出现事故时，事故废水未经处理溢流至周边水体将对水环境质量产生影响，引起水环境损失。

10.3.2 大气环境损益分析

项目运营期废气主要为船舶废气和材料运输废气，其中项目拟码头均设置有岸电设施，船舶废气仅在系泊试验时船舶内燃机燃油会产生少量的废气，运输废气主要为平板车等设备运输材料时产生的少量运输废气，主要污染物为 SO₂、NO₂ 和烟尘/粉尘，均在

码头区域无组织排放。

根据前文分析，项目建成后不增加废气污染物排放总量，项目位于海边扩散条件较好，同时加强厂区道路的管理，定期清扫、洒水冲洗等，在做好相关污染防治措施要求基础上，项目营运期排放废气对周边区域环境空气的影响较小，造成的大气环境损益较小。

10.3.3 声环境损益分析

项目运营期噪声源主要为码头进出港船舶航行及鸣笛声、码头装卸臂、车辆运输等产生的噪声。

根据生产设备产生噪声的特点，通过优先选用环保低噪声型生产设备，定期维护设备使之处于良好的运行状态并在厂界充分进行绿化等降噪措施后，对环境的影响不显著，项目造成的声环境损失较小。

10.3.4 固体废物的影响

项目运营期固体废物主要为船舶管线舾装时产生的废边角料和设备维修时产生的废抹布、废机油等。船舶管线舾装时产生的废边角料集中分类集中收集后暂存于后方船厂一般固废暂存间后定期委托处理。设备维修时产生的废机油和废抹布暂存于后方船厂危废暂存车间后委托有资质单位处置。维护性疏浚产生的疏浚物全部外抛至合法的倾倒区。综上，项目产生的固体废物得到妥当地处理，对周围环境影响不大。

10.4 环境影响经济损益分析结论

通过落实各项环境保护措施将工程对评价区域的环境质量的负面影响减至最低，在取得明显的经济效益、社会效益的前提下保证了“可持续发展”。因此，项目可以实现经济效益与环保效益的相统一。

11 环境管理与监测计划

通过实施环境管理，制定并落实建设项目环境监理、监测计划，对项目建设全过程进行环境管理和环境监测，及时发现与项目建设有关的环境问题，对环保措施进行修正和改进，保证全过程环保工程措施的有效运行，使项目的建设和环境、资源的保护相协调，保障经济和社会的可持续发展。

11.1 环境管理机构和职责

环境管理是对企业环境保护措施的实施进行管理，完善的环境管理是减少项目对周围环境的影响的重要条件。

项目在建设期或运行期会对周边环境产生一定影响，必须通过环境保护措施来减缓和消除不利影响，为了保证环保措施的切实落实，使项目的社会、经济和环境效益得到协调发展，必须加强环境管理，使项目建设符合国家要求的经济建设、社会发展和环境建设的同步规划、同步发展和同步实施的方针。

11.1.1 环境管理机构

为有效保护环境和防止污染事故的发生，企业内应设专职环境管理机构和专职环境管理人员，主要负责项目营运期环境保护方面的日常管理、污染产排监测、突发性环境污染事故以及协调和解决与环保部门及周围公众关系的环境管理工作。

环境管理机构应定期监督检查企业的生产状况，汇总生产中存在的各种环保问题，及时进行相应的纠偏和整改，并对整改结果进行监督检查，对可行的技术改造提出建议。同时环境管理人员应及时向当地环境保护主管部门申报登记污染物排放情况，积极配合政府环境监测部门的监督检查工作，并按要求上报各项环保工作的执行情况。

企业环保工作需接受市、县、镇环境保护部门的监督管理。企业除环境管理机构建设要搞好外，还要在分管环保的负责人领导下，建立库区各部门间相互协调、分工负责、互相配合的综合环境管理体系。各生产车间应设立兼职的环保员，将环境的专业管理与群众管理有机地结合起来。

在营运期，该机构管理项目的环境管理工作，负责解决营运中出现的环境问题。

11.1.2 管理机构职责与制度

11.1.2.1 职责

环境管理机构的基本任务是负责组织、落实、监督本码头的环保工作，其主要职责如下：

- (1) 建立健全环境保护工作规章制度，明确环保责任制及奖惩办法。

(2) 确定码头的的环境目标管理，对各项操作进行监督与考核。

(3) 在项目建设期间搞好环保设施的“三同时”的环境保护工作；建立环保档案，包括环评报告、环保工程验收报告、污染源监测报告、环保设备及运行记录、固废的转移记录以及其他环境统计资料。

(4) 定期编制环境保护报表和年度环境保护工作报告，提交给上级和当地环境主管部门。

(5) 加强环境管理人员、环境监测人员以及兼职环保员工的业务培训，组织职工的环保活动，搞好环境宣传。

(6) 搞好环保设施与生产主体设备的协调管理，使污染防治设施的配备与生产主体设备相适应，并与主体设备同时运行及检修。污染防治设施出现故障时，环境管理机构应立即与生产部门共同采取措施，严防污染扩大，同时负责污染事故的处理。

(7) 码头每个班次上，至少应有一名人员参与该环保工作。其任务除按岗位操作规范进行操作外，还应将当班环保设施运行情况记录在案，并及时向检查人员汇报情况。

(8) 配合搞好废物的综合利用、清洁生产以及污染物排放总量控制。

11.1.2.2 制度

为了落实各项污染防治措施，加强环境保护工作的管理，应根据公司的实际情况，不断完善和制定各类环保制度，如：环境保护管理办法、环境保护工作规章制度、环保设施检查、维护、保养规定、环保设施运行操作规程、公司环境检查制度、环境监测年度计划、环境保护工作实施计划、监督检查计划、环保技术规程、环保知识培训计划等。

11.1.3 环境管理要求

要把环保工作纳入公司全面工作之中，把环保工作贯穿到公司管理的各个部门，环保工作要合理布置、统一安排，既要重视污染的末端治理，又要重视生产全过程控制；既要重视污染源削减，又要重视综合利用，使环境污染防患于未然，贯彻预防为主、防治结合的方针，实施污染物排放能够总量控制，推行清洁生产，公司的日常环境管理要有一整套行之有效地管理制度，落实具体责任和奖惩规定。环保管理机构要对环境保护统一管理、对各部门环保工作定期检查，并接受政府环保部门的监督。

11.1.4 环境管理措施

强化管理手段，将环保管理纳入制度管理轨道，建立环保管理小组以便开展管理工作，并及时实施相关监测计划，实施有效地质量控制，切实监督、落实执行所有规章制度。项目在营运期间，应把环保工作作为日常工作的重要环节纳入公司全面工作之中，

把环保工作贯穿到项目管理的各个部门，环保工作要合理布置、统一安排，既要重视污染的末端治理，又要重视生产全过程控制；既要重视污染源削减，又要重视废物的综合利用，使环境污染防患于未然，贯彻预防为主、防治结合的方针，推行清洁生产。项目的日常环境管理要有一整套行之有效地管理制度，落实具体责任和奖罚规定。环保管理机构要对环境保护统一管理、对各部门环保工作定期检查，并接受政府环保部门的监督。

运营期环境管理的具体措施如下：

（1）监督环保设施的正常运行

本工程建设单位应监督各项环保设施的正常运营，杜绝违法向环境排放污染物，对于事故情况下的污染物超标排放，采取及时有效地措施加以控制，同时上报地方环境保护行政主管部门。

（2）监督生态影响防治措施和生态影响补偿措施

监督该工程生态影响防治措施和生态影响补偿措施的落实，包括措施的落实及落实后的跟踪监测等内容，是该工程环境管理最重要内容之一。

（3）制订和实施环境监测计划

组织环境监测计划的制订，并做好日常的监测记录工作和定期监测上报工作，通过污染物排放的环境监测来检测环保设施的运行效果，将环保工作落到实处。

（4）污染事故应急防范

对于突发性污染事故的应急防范，建设单位应成立应急反应指挥小组，制定和实施码头应急反应计划，配备适当数量的应急设备，将本工程的突发事件应急防范工作与广州港的突发事件应急防范工作相衔接，充分利用区域的应急资源，做好污染事故应急防范工作。

（5）宣传、教育和培训

对职工进行环境保护方面的宣传和教育，培养大家爱护环境、防止污染的意识。对于环保设施管理与维护人员，定期参加上级主管机构和各级环境保护行政主管部门组织的职业技术培训，提高其环境管理和技术水平。

11.1.5 排污口规范化建设

根据国家及省市环境保护主管部门的有关文件精神，项目污染物排放口必须根据国家及省市环境保护主管部门的有关文件精神，项目污染物排放口必须实行排污口规范化建设，该项工作是实施污染物总量控制的基础性工作之一。

按照《环境保护图形标志 排放口（源）》（GB15562.1-1995）及《环境保护图形标志

固体废物贮存(处置)场》(GB15562.2-1995)的规定,设置相应的环境保护图形标志牌。标志牌设置位置在排污口(采样口)附近且醒目处,高度为标志牌上端离地面 2m。排污口附近 1m 范围内有建筑物的,设平面式标志牌,无建筑物设立式标志牌。规范化排污口的有关设施(如图形标志牌、计量装置、监控装置等)属于环保设施,排污单位必须负责日常的维护保养,任何单位和个人不得擅自拆除。

11.2 环境监测计划

环境监测作为环境监督管理的主要实施手段,可以通过其及时掌握项目建设对周围环境影响的变化情况,从而反馈给工程决策部门,为项目的环境管理提供科学依据。

根据《排污单位自行监测技术指南 总则》(HJ 819-2017)《排污许可证申请与核发技术规范 码头》(HJ 1107-2020),项目主要监测计划如下:

11.2.1 施工期环境监测计划

项目建设内容主要包括:新建码头泊位总长 500m 舾装码头(1#和 2#)、码头前沿水域疏浚及相关码头配套设施。根据工程施工阶段的污染性质和可能的影响范围,制定本项目施工期环境监测计划如下:

11.2.1.1 施工期海洋生态环境监测

(1) 海水水质环境监测

①监测站位:在项目区域设置 3 个站位。

②监测项目:温度、盐度、DO、COD、SS、石油类、无机氮、活性磷酸盐、汞、镉、铅、六价铬、总铬、砷、铜、锌、镍。

③监测频率:本项目施工期为 12 个月,施工期间每半年监测一次,施工结束后进行一次后评估监测。

(2) 沉积物环境监测

①监测站位:与水质监测站位相同。

②监测项目:石油类、有机碳、硫化物、汞、镉、铅、锌、铜、铬、砷。

③监测频率:沉积物监测与水质监测同步。

(3) 海洋生物监测

①监测站位:与水质监测站位相同。

②监测项目:生物质量、底栖生物、浮游植物、浮游动物、游泳动物、鱼卵仔鱼。

③监测频率:海洋生物监测与水质监测同步。

(4) 潮间带生物、沉积物监测

①监测站位：在项目周边设置 1 个站位。

②监测项目：潮间带生物的种类组成、群落特征、分布特点、物种多样性指数、沉积物等。

③监测频率：潮间带生物、沉积物监测与水质监测同步。

11.2.1.2 施工期环境空气监测

(1) 监测点布设：施工场地厂界。

(2) 监测项目：TSP。

(3) 监测频次：施工初期、施工中期、施工末期共三次，监测采样频率为连续 3 天，每天采样时间应有 24 小时。

(4) 监测采样及分析方法：《环境空气质量标准》(GB3095-2012) 及其修改单、《环境空气质量手工监测技术规范》(HJ194-2017) 及其修改单。

11.2.1.3 施工期场界噪声监测

(1) 监测点位：施工场界外 1m 处。

(2) 测量：等效连续 A 声级。

(3) 监测频次：每月监测一次，监测时间分昼间、夜间两个时段。

(4) 测量方法：《建筑施工场界环境噪声排放标准》(GB 12523 -2011)。

11.2.1.4 固体废物监测

生活垃圾、一般工业固废、危险废物产生量与去向；监测方法为填写产生量报表并说明去向和处置情况。

11.2.2 运营期环境监测计划

11.2.2.1 运营期海洋环境监测

本项目运营期海洋环境监测计划如下表所示。监测采样及分析方法按《海洋调查规范》(GB/T 12763-2007) 和《海洋监测规范》(GB17378-2007) 进行。

表 11.2-1 运营期海洋环境跟踪监测计划

类别	监测站点	监测项目	监测频率
海水	L1、L2、L3	温度、盐度、DO、COD、SS、石油类、无机氮、活性磷酸盐、汞、镉、铅、六价铬、总铬、砷、铜、锌、镍	前 3 年每年 1 次，其后每 2 年 1 次
沉积物	L1、L2、L3	石油类、有机碳、硫化物、汞、镉、铅、锌、铜、铬、砷	每 2 年 1 次
海洋生物	L1、L2、L3	生物质量、底栖生物、浮游植物、浮游动物、游泳动物、鱼卵仔鱼	前 3 年每年 1 次，其后每 2 年 1 次，可于春、秋季选择其中一季进行

潮间带生物、沉积物	C1	潮间带生物的种类组成、群落特征、分布特点、物种多样性指数、沉积物等。	前 3 年每年 1 次，其后每 2 年 1 次，可于春、秋季选择其中一季进行
-----------	----	------------------------------------	--

11.2.2.2 运营期环境空气质量监测

1. 废气污染源监测

根据《排污许可证申请与核发技术规范 码头》(HJ 1107-2020)，制定本项目废气污染源监测计划见下表。

表 11.2-2 项目大气污染源监测计划表

排放形式	监测点位	监测指标	监测频次	执行排放标准
无组织	厂界无组织监控点（上风向 1 个点、下风向 3 个点）	颗粒物	1 次/半年	《大气污染物排放限值》(DB44/27-2001) 第二时段限值

注：无组织废气监测应同步记录生产工况与气象条件；若周边有环境敏感点或监测结果超标，应适当增加监测频次。

2. 周边环境质量影响监测

根据《环境影响评价技术导则 大气环境》(HJ2.2-2018) 制定本项目运营期环境空气质量监测计划如下：

表 11.2-3 运营期环境空气质量监测计划

监测点位	监测指标	监测频次	执行标准
项目厂界	颗粒物	每年 1 次	《环境空气质量标准》(GB3095-2012) 及其 2018 年修改单中的二级标准

11.2.2.3 运营期声环境监测

根据《排污许可证申请与核发技术规范 工业噪声》(HJ1301-2023)，制定本项目运营期厂界噪声监测计划如下：

表 11.2-4 运营期厂界噪声监测计划

项目	监测点位	监测指标	监测频次	执行排放标准
噪声	项目厂界	L_{eq} 、 L_{max}	1 次/季度（昼间和夜间）	《工业企业厂界环境噪声排放标准》(GB12348-2008) 表 1 中 4 类标准

11.2.2.4 运营期废水污染源监测

项目运营期时产生的废水主要为试压水，试压水试压过程中无污染工序，试压完成后直接排入港池水域，不进行废水污染源监测。

11.3 污染物排放管理要求

11.3.1 污染物排放清单

项目运营期污染物排放清单见下表。

表 11.3-1 污染物排放清单

类别	污染源	项目	环境保护措施	排放浓度 (mg/m ³)	排放量 (t/a)	排放标准		总量指 标
						标准来源	标准限值	
废水	试压水	废水量 (t/d)	试压水试压过程中无污染工序， 试压完成后直接排入港池水域	/	/	/	/	/
	生活污水	废水量 (t/d)	码头设置生活污水接收点，接收 后进入码头后方道路上的污水 管，进入龙穴造船厂厂区现有生 活污水处理系统进行处理	/	少量	/	/	/
	维护性疏浚	悬沙	加强施工管理，控制作业时间	/	1.50kg/s	/	/	/
	牺牲阳极保护 释放的重金属 锌	锌	/	/	157.87kg/a	/	/	/
废气	系泊试验、运 输废气	SO ₂ 、NO ₂ 和烟尘/粉 尘	码头区域无组织排放。	少量	少量	广东省地方标准《大气污染物排 放限值》（DB 44/27-2001）第二 时段无组织排放监控浓度限值	1.0mg/m ³	/
噪声	作业机械	等效声级	选用低噪声设备	85~110dB（A）		《工业企业厂界环境噪声排放标 准》（GB12348-2008）4 类标准	4 类昼间≤70dB （A），夜间≤55dB （A）	/
固废	危险废物	废机油和 废抹布	暂存于后方船厂危废暂存间后委 托有资质的单位进行处理	0	0	/	/	/
	一般工业固废	废边角料	暂存于后方船厂一般固废暂存间 后定期委托处理	0	0	/	/	/

11.3.2 信息公开方案

建设单位应当向社会公开建设项目环评提出的各项环境保护设施和措施执行情况、竣工环境保护验收监测和调查结果。对主要因排放污染物对环境产生影响的建设项目，投入生产或使用后，应按《排污单位自行监测技术指南 总则》（HJ 819）进行自行监测信息公开，应当定期向社会特别是周边社区公开主要污染物排放情况。

11.3.3 与排污许可制度衔接的要求

根据《关于做好环境影响评价制度与排污许可制衔接相关工作的通知》（环办环评〔2017〕84号）提出：

依据国家或地方污染物排放标准、环境质量和总量控制要求等管理规定，按照污染源源强核算技术指南、环境影响评价要素导则等技术文件，严格核定排放口数量、位置以及每个排放口的污染物种类、允许排放浓度和允许排放量、排放方式、排放去向、自行监测计划等与污染物排放相关的主要内容。

建设项目发生实际排污行为之前，排污单位应当按照国家环境保护相关法律法规以及排污许可证申请与核发技术规范要求申请排污许可证，不得无证排污或不按证排污。排污许可证执行报告、台账记录以及自行监测执行情况等应作为开展建设项目环境影响后评价的重要依据。

12 结论

12.1 项目概况

中船黄埔文冲船舶有限公司位于广州市南沙区龙穴街道鸡抱沙北路 10 号，本项目位于龙穴造船厂厂区西北侧，主要建设 2 个 250m 特种船舶舾装码头及配套设施，项目建成后将专用于特种船舶的靠泊、舾装及试验，不涉及喷涂、焊接等工序。工程建成后码头泊位可同时进行 2 艘 7 万吨级特种船舶的靠泊、舾装及试验工作，每年可完成 8 艘主建船型舾装作业。项目总投资 2.7 亿元，用海面积 107703m²，用地面积 703739m²。施工期为 12 个月。建设内容如下：（1）码头工程：利用龙穴厂区东北侧岸线新建总长 500m 舾装码头，由北岸线 1#、2#码头组成（其中 1#码头约 90m 为海域建设段），呈折线顺岸布置，各长 250m，用于特种船舶造船舾装；（2）疏浚工程：在厂区红线外开挖疏浚形成 180m 宽前沿水域（靠泊区 80m 宽底标高-9.5m，移船区 100m 宽底标高-8.5m），总疏浚面积 12.440 公顷，疏浚量 199.6×10⁴m³（陆域开挖 68.96×10⁴m³，水下疏浚 130.64×10⁴m³），疏浚物全部运至项目西南侧陆域消纳场消纳；（3）配套设施：配置 2 台 45 吨门座起重机（跨度 50m、76m 各 1 台）、箱式变电站 2 座，同步建设公用管线、外场进线及后方道路等。

本项目建成后，后方造船厂区建设规模不发生变化。

12.2 区域规划和政策符合性结论

本项目为码头建设项目，属于《产业结构调整指导目录（2024 年本）》中明确的**鼓励类建设内容**，且不属于《市场准入负面清单（2025 年版）》规定的**禁止准入类**，项目建设符合国家关于港航基础设施发展的产业政策导向。

项目选址位于广州港南沙作业区，**港口规划方面**，项目建设符合《广州港总体规划》《广州港南沙港区规划修订方案（2035 年）》《广州港总体规划环境影响报告书》及其审查意见的总体布局；**国土空间管控方面**，项目用海范围属于交通运输用海区，用地类型为城镇开发边界内的规划用地，不涉及生态保护红线、耕地及永久基本农田，亦不占用**严格保护湿地资源**，符合《广东省国土空间规划（2021-2035 年）》《广州市国土空间总体规划（2021-2035 年）》《广州市南沙区国土空间总体规划（2021-2035 年）》等国土空间规划的核心要求；**海洋空间与生态规划方面**，项目选址与建设方案满足《广东省海岸带及海洋空间规划（2021-2035 年）》《广东省海洋生态环境保护“十四五”规划》《广东省海洋经济发展“十四五”规划》《广东省沿海经济带综合发展规划（2017-2030 年）》

等专项规划对海洋资源利用与生态保护的约束性条款。

12.3 环境现状调查结果与评价结论

12.3.1 海洋水文动力现状调查结论

本项目海区内共布设水文连续观测站 6 个，编号为 SJL1~SJL6。潮位站 2 个，设在 SJC1 和 SJC2 站位。本次水文观测期间，风向以北风为主，风速 5.1~8.5m/s，海况均为 2 级。潮汐类型为不正规半日潮，M2 分潮振幅最大，最高潮位 3.37m，最低 0.00m，最大涨、落潮差分别为 1.80m 和 2.71m。潮流最大流速出现在 SJL3 站，垂向结构表现为自上而下流速递减，水平方向形成与通道平行的往复流。K1 和 O1 分潮占优，M2 和 S2 次之，最大可能潮流速为 87.7cm/s，水质点最大运移距离 5425.34m。余流方向主要为南向，最大值 30.2cm/s。水温范围 19.05~20.94℃，盐度 5.94~34.76，冬季风大导致垂向混合均匀。悬沙浓度 0.010~0.042kg/m³，粉砂为主，净输沙方向多为南向，最大单宽输沙量 4.40t/m。粒径分析显示悬沙以粘土质粉砂为主，平均中值粒径 7.66 μm，分选良好。

12.3.2 地形地貌与冲淤环境现状调查结论

南沙区地处珠江口与伶仃洋交汇处，属冲积平原，地质复杂，受潮汐和断裂构造影响显著。伶仃洋呈喇叭形河口湾，水道受潮流控制，形成“三滩两槽”地貌格局。鳧洲水道自 1990 年后因龙穴岛围垦及航道疏浚发生明显演变：浅滩面积减小，左岸减幅大于右岸；深槽以冲刷为主，-5m、-7m 等深线逐步扩展，局部受人类活动影响下切明显。水道由淤积转为冲刷，宽深比从 16.07 降至 13.29，过水面积增加，容积逐年上升。总体来看，工程附近水域呈现河道化趋势，滩槽结构趋于稳定，但未来随着北部岸线开发，水道将进一步加深变窄，冲刷作用持续增强。

12.3.3 海洋水质现状调查结论

根据《2024 年广州市生态环境状况公报》，2024 年广州市 3 条国控入海河流水质持续优良，其中虎门大桥、蕉门和洪奇沥国控河流入海断面总氮浓度分别为 2.28、2.39 和 2.62 毫克/升，同比改善 15.6%、21.6%和 3.0%。

根据项目所在海域常规监测数据调查，2022 年-2024 年期间，5 个近岸海域国控站位水质类别均属于劣四类，项目所在海域的海水水质整体变化情况较稳定。根据 2025 年 4 月 28 日~30 日广东智环创新环境科技有限公司对项目所在海域环境质量现状进行调查结果表明，14 个调查站位中各站位均出现活性磷酸盐、无机氮超标，其中，活性磷酸盐的超标倍数在 0.15~0.827 之间，最大超标倍数为 0.827，出现在 Z12 站位；无机氮的超标倍数在 4.150~6.650 之间，最大超标倍数为 6.650，出现在 Z2 站位，其余监测因子水

质现状均能达到《海水水质标准》(GB3097-1997)中第三类标准限值要求。

综上,本次调查海域水质主要超标因子为无机氮和活性磷酸盐,其属于广东省近岸海域海水中的主要环境问题之一,出现超标原因主要为陆地排水对其造成的影响。根据项目工程分析,项目建成后不会在附近海域设置排污口进行排污,项目的建设基本不会对海域水质造成影响。

12.3.4 海洋沉积物现状调查结论

为掌握项目周边海域海洋环境质量状况,2025 年 4 月 28~30 日广东智环创新环境科技有限公司对项目所在海域环境质量现状进行调查,本次共设 12 个沉积物调查站位。根据监测结果分析,12 个调查站位中部分站位出现硫化物、铜超标情况,其中,硫化物的超标倍数为 0.608,仅出现在 Z8 站位;铜的超标倍数为 0.310 和 0.320,最大超标倍数 0.320 出现在 C2 站位,除上述外,其余监测因子指标均能达到《海洋沉积物质量》(GB 18668-2002)第二类标准限值要求。超标原因可能与项目周边存在排污活动、陆源径流和港口活动等多方面影响。根据项目工程分析,项目建成后不会在附近海域设置排污口进行排污,项目的建设基本不会对海洋沉积物造成影响。

12.3.5 海洋生物体质量现状调查结论

为掌握项目周边海域海洋环境质量状况,2025 年 4 月 28~30 日广东智环创新环境科技有限公司对项目所在海域环境质量现状进行调查,本次调查共设海洋生物质量站位 3 个、海洋生态调查站位 9 个,潮间带生物调查断面 3 个。根据海洋生物质量监测结果,调查海域选取鲛(鱼类)、齿鲳(鱼类)、日本蟳(甲壳类)和近江巨牡蛎(双壳贝类)作为代表性生物进行评价。结果显示,所有检测污染物均满足相应标准限值,未出现超标现象,表明调查海域生物质量整体受污染程度较低。

12.3.6 海洋生态现状调查结论

本次评价委托广州恒乐生态环境科技有限公司于 2025 年 4 月 28 日~4 月 30 日在项目附近海域开展了海洋生物体质量、海洋生态现场调查,本次调查共设海洋生物质量站位 3 个、海洋生态调查站位 9 个,潮间带生物调查断面 3 个。

调查海域的叶绿素 a 监测结果显示,表层浓度范围为 0.395~0.750 $\mu\text{g/L}$,平均值为 0.564 $\mu\text{g/L}$;底层浓度范围为 0.456~0.555 $\mu\text{g/L}$,平均值为 0.517 $\mu\text{g/L}$ 。初级生产力基于表层叶绿素 a 值计算,其范围在 28.57~73.42 $\text{mg} \cdot \text{C}/\text{m}^2 \cdot \text{d}$,平均值为 48.36 $\text{mg} \cdot \text{C}/\text{m}^2 \cdot \text{d}$ 。

调查海域的浮游植物监测结果显示,调查海域浮游植物共鉴定 94 种,以硅藻门为主(70 种,74.47%)。Z6 站种类最多(41 种),Z9 站密度最高($3.49 \times 10^6 \text{cells}/\text{m}^3$)。优

势种为拟旋链角毛藻（优势度 0.222）。多样性指数平均为 3.25，Z6 站最高（4.24），整体呈现种类与密度空间分布不均。

调查海域的浮游动物监测结果显示，调查海域共鉴定大型底栖生物 27 种，隶属 7 大类群，以环节动物（11 种，40.74%）为主。Z9 站种类最多（11 种），Z4 站无记录。平均密度 $64.54\text{ind}/\text{m}^2$ ，Z13 站最高（ $185.71\text{ind}/\text{m}^2$ ）。优势种为丝异须虫（优势度 0.153）。多样性指数 H' 范围 0~3.37，平均 1.51，Z9 站最高（3.37），整体显示种类分布不均、局部高密度聚集。

调查海域的潮间带生物监测结果显示，潮间带调查共发现 19 种生物，以软体动物为主（52.63%）。断面 C2 的栖息密度最高（ $406\text{ind}/\text{m}^2$ ），低潮带生物量最大（ $309.75\text{g}/\text{m}^2$ ）。多样性指数平均为 1.60，最高值出现在 C3 中潮带（2.23），整体显示种类与分布存在明显空间差异。

12.3.7 渔业资源现状调查结论

本次评价委托广州恒乐生态环境科技有限公司于 2025 年 4 月 28 日~4 月 30 日在项目附近海域开展了海洋生物体质量、海洋生态现场调查，共设海洋生态（渔业资源）调查站位 9 个。本次调查共鉴定出鱼类浮游生物 216 粒鱼卵和 698 尾仔稚鱼，优势种类包括鲮科、带鱼科及鲱科等。游泳动物共 24 种，以鱼类为主（62.5%），平均渔获率为 $73.35\text{ind}/\text{h}$ ，甲壳类贡献最大。Z6 站位个体渔获率最高（ $99\text{ind}/\text{h}$ ），Z8 重量渔获率最高（ $1.693\text{kg}/\text{h}$ ）。优势种为鰺、日本蟳、齿鲂和脊尾白虾，其中鰺 IRI 值最高（5017.33），为主要生态优势种。

12.3.8 陆域生态环境质量现状调查结论

本项目陆域生态环境现状调查表明，本项目位于城镇开发边界内，陆域消纳场东侧、南侧不涉及围填海、永久基本农田及生态保护红线，未包含天然林、公益林、湿地等保护目标。项目用地主要为工业用地和坑塘水面。评价区域内植被以常绿阔叶灌丛、灌草丛为主，常见物种包括银合欢、鬼针草、马樱丹等，未发现国家重点保护植物或古树名木；同时存在外来入侵物种鬼针草与马樱丹，分布于养殖塘及道路两侧。动物资源方面，广州市陆生野生脊椎动物共 457 种，但项目评价范围内受人类活动影响，无大型野生动物及国家级保护动物，现存动物以养殖鱼类、昆虫、蛇类、鼠类、两栖动物及喜鹊、麻雀等常见鸟类为主。

12.3.9 区域环境空气质量现状调查结论

根据生态环境部环境工程评估中心环境空气质量模型技术支持服务系统环境空气

质量达标区判定，2024 年广州市属于环境空气质量达标区；根据《2024 年广州市生态环境状况公报》，南沙区属于不达标区域，超标因子为臭氧。根据广东智环创新环境科技有限公司在项目所在区域进行的环境空气质量监测，评价区域内环境空气质量 TSP 满足相应的环境质量标准要求。

12.3.10 区域声环境质量现状调查结论

根据对项目所在区域开展声环境质量现状监测。项目厂界、西南侧陆域消纳场东边界昼间、夜间噪声现状值均满足《声环境质量标准》(GB3096-2008) 的 4a 类标准，西南侧陆域消纳场其他边界昼间、夜间噪声现状值均满足《声环境质量标准》(GB3096-2008) 的 3 类标准。

12.4 环境影响预测分析与评价结论

12.4.1 水文动力环境影响分析与结论

本项目为新建码头项目，项目港池的疏浚引起的水深变化会引起周边水动力条件改变，从而对所在及周边海域的船舶通航稳定性造成一定的影响；项目所在海域为河口海域，疏浚导致水深变化，从而可能对项目附近河道的防洪纳潮和岸滩的稳定产生一定的影响。

根据预测结果，工程实施后潮位整体变化较小。工程实施后，龙穴厂区红线以外现状陆地及部分水域，开挖疏浚后作为码头前沿靠泊及移船水域，开挖疏浚后原海岛人工岸线因地形地貌改造而消失，减少人工岸线 713.76m。现状陆域区域工程后为水域，施工后流速增加，增加值最大为 0.08m/s，水域疏浚区域工程后流速整体减小，涨急时刻，工程后流速最大变化量为 0.19m/s，落急时刻，工程后流速最大变化量为 0.17m/s，疏浚区域外侧，水动力变化程度相对较小。

总体来看，工程对水动力的影响以局部为主，远离区域的流速流向变化幅度显著降低，验证了其环境扰动范围有限的结论。

12.4.2 地形地貌与冲淤环境影响分析与评价结论

根据潮流模型计算结果，本项目完成以后项目用海疏浚区域以淤积为主，项目疏浚区西北侧和东南侧以冲刷为主。疏浚范围内平均淤积幅度约为 0.25m/a，疏浚外侧平均淤积约为 0.14m/a。项目疏浚区西北侧平均冲刷约-0.19m/a，项目疏浚区东南侧平均冲刷约-0.16m/a。工程实施一年后，对疏浚区域及附近影响较大，对项目用海中心 1.6km 以外影响较小（小于 0.05m/a）。工程实施后不会对附近海域国控及海洋生态保护红线等造成冲淤影响。

12.4.3 海水水质环境影响预测与评价结论

对于项目施工期，主要为各类施工产生的悬浮泥沙对项目所在海域海水水质的影响，根据模拟预测结果，悬浮泥沙扩散达到标准浓度值（10mg/L）的最大外包络线面积为 0.46km²，扩散最远距离为疏浚区域北侧约 95m、南侧约 800m、东侧约 140m。施工造成 10mg/L 悬沙增量仅影响施工区范围，不会对周边的保护区、海洋生态保护红线、国控站位等保护目标产生影响。

对于运营期，本项目运营期无生产废水产生，试压水直接排入项目港池海域。

因此，本项目的建设对项目所在海域及周边海水水质环境的影响较小。

12.4.4 海洋生态环境影响分析与评价结论

本项目施工期对陆生生态影响主要体现在土地利用格局变化、植被损失及动物生境扰动。项目用地将部分林地、滩涂转为建设用地，但因范围较小，对区域土地利用结构和生态效应影响不显著。施工中的开挖、填方可能引发局部水土流失，需通过分片施工、防护覆盖、排水拦挡等措施减缓影响。植被损失以常见乔木（如紫檀）和灌草丛（如互花米草、芦苇）为主，无国家重点保护植物，且可通过后期绿化工程补偿生物量，影响有限。动物方面，施工期占地缩小了鸟类栖息空间，噪声（主要为机械和交通噪声）在短期内干扰其活动，但通过隔声屏障和低噪设备可降低影响；其他动物（如鼠类、壁虎等）因栖息地破坏和施工干扰可能迁移，但均为常见物种且适应力强，不会导致物种消失或区系改变。总体而言，项目施工期对区域生态系统功能与稳定性无显著影响。

本项目运营期对海洋生态的主要风险为溢油事故及污水非正常排放。船舶燃料油泄漏形成油膜后，将显著影响海洋生物：浮游植物光合作用受阻（致死浓度 0.1~10mg/L），浮游动物在 0.05~15mg/L 浓度下出现死亡，底栖生物幼体对油污敏感（如 0.01ppm 即可致海胆死亡），浅水区鱼类幼体和产卵场易受毒害。油膜黏附导致海鸟羽毛丧失保温性，哺乳动物呼吸受阻，岸线油污破坏旅游业并长期影响滩涂湿地生态功能。此外，生活污水直排可能引发赤潮，船舶油污水降低水体透光率，威胁初级生产力。在污水管控措施下（试压废水达标排放、雨水入管网），对海洋生态影响可控。若严格实施应急预案与污染防控，可最大限度降低运营期生态风险。

综合分析，项目建设对海洋生态环境影响是可以接受的。

12.4.5 海洋沉积物环境影响分析与评价结论

本项目施工期对海洋沉积物环境的影响主要源于桩基施工、疏浚及护堤前沿加固过程中产生的悬浮物沉降。根据工程设计，码头前沿水域疏浚至 -9.5m，移船水域疏浚至 -

8.5m,施工会破坏表层沉积物环境,但经过一定时间后可恢复原有特征。模拟预测显示,施工产生的悬浮泥沙扩散范围局限于项目附近海域,且主要来源于工程区本底海床,沉降后不会显著改变沉积物的理化性质,质量状况仍维持现状水平。护堤前沿加固作业因悬浮物源强较小,影响范围有限,可控性较强,施工结束后其影响将逐步减弱或消失。综上,本项目施工期对海洋沉积物环境的影响较小且可控。

项目运营期产生的试压水试压过程中无污染工序,不会对周边沉积物环境造成明显影响。固体废物分类收集并妥善处置,无向海域丢弃行为,进一步避免沉积物污染风险。码头钢管桩采用“重防腐涂层”防腐方式,尽管涂层可能随时间破损导致铁等金属离子溶出,但铁为海域常见离子,影响有限。综上,在落实环保措施的前提下,项目正常运营期间对海洋沉积物环境无显著负面影响。

综合分析,项目的建设对海洋沉积物环境影响可以接受。

12.4.6 大气环境影响分析与评价结论

本项目施工期大气污染源主要为施工扬尘及燃油废气。扬尘源于材料堆放、装卸、运输等活动,风速大时污染更显著,类似工程数据显示下风向 100m 处 TSP 最大浓度约 $3.02\text{mg}/\text{m}^3$, 200m 处约 $2.00\text{mg}/\text{m}^3$, 300m 处约 $1.64\text{mg}/\text{m}^3$ 。通过洒水降尘和设置隔离围屏,扬尘影响可控。燃油废气主要为 SO_2 、 NO_x 及烟尘,因作业间断、燃油量少,且船舶使用标准燃料油并加强管理,确保燃烧完全,影响随施工结束而消失。综上,施工期大气环境影响较小。

本项目运营期大气环境影响分析依据《环境影响评价技术导则 大气环境》(HJ2.2-2018),因环境空气评价等级为三级,不需开展进一步预测与评价。运营期废气主要为船舶系泊试验时燃油产生的少量废气(SO_2 、 NO_2 、烟尘)及材料运输过程的无组织排放,总量较少且位于海边,扩散条件良好,瞬时排放对大气环境影响较小。

项目厂界浓度满足标准限值,无需设置大气环境防护距离,项目运营期对周边大气环境影响可接受

综合分析,项目的建设对周边大气环境影响较小。

12.4.7 声环境影响分析与评价结论

项目周边 200m 无敏感目标,预测结果表明,施工场界昼间噪声贡献值为 32~67dB(A),均满足《建筑施工场界环境噪声排放标准》(GB12523-2011) 70dB(A) 限值,夜间不施工,无噪声影响。针对水下噪声对海洋生物的影响,桩基施工声暴露级为 $206.7 \pm 3.6\text{dBSEL}$,根据《人为水下噪声对海洋生物影响评价指南》(HY/T 0341-2022),其影

响主要限于距离声源 1~14m 范围，且通过软启动等减缓措施可有效降低风险。施工噪声具有间歇性和随距离衰减的特征，影响范围有限，结束后声环境可恢复至现状水平。

本项目运营期声环境影响分析表明，主要噪声源为船舶航行鸣笛、装卸臂及车辆运输，但周边 200m 范围内无敏感声环境保护目标，且夜间无生产活动，故仅预测昼间厂界噪声。根据表 6.5.2 预测结果，项目北侧、西侧、南侧厂界昼间噪声贡献值分别为 54~57dB（A），均满足《工业企业厂界环境噪声排放标准》（GB 12348-2008）的 4 类区 70dB（A）限值要求。综上，本项目运营期噪声对周边环境影响较小，符合相关标准。

综合分析，项目的建设对周边声环境影响较小。

12.4.8 固体废物环境影响分析与评价结论

本项目施工期固体废物包括船舶及陆域生活垃圾、建筑垃圾、疏浚弃土、桩基施工产生的钻渣与泥浆。施工船舶生活垃圾及陆域生活垃圾由环卫部门统一处理；建筑垃圾中可回收部分（如建材下脚料）实现资源化利用，不可回收部分（如废水泥、石子）运至城管部门指定地点处置；疏浚弃土用于西南侧陆域消纳场，钻渣、泥浆亦进入西南侧陆域消纳场处理。施工期固体废物影响具有短期性，随施工结束而消除，措施得当可避免对区域环境造成明显影响。

运营期固体废物主要包括危险废物、一般工业固废及生活垃圾。危险废物为废机油、废抹布，暂存于龙穴造船厂 10m² 危废暂存间（防渗系数 $<10^{-10}$ cm/s、加盖防风防雨），并按《危险废物贮存污染控制标准》（GB18597-2023）等规范管理，定期委托有资质单位处置，运输全程密闭且距离短，环境影响可控。一般工业固废为船舶管线舾装产生的废边角料（废塑料、金属、废纸），暂存于龙穴造船厂 10m² 固废堆放区后统一处理。项目不新增员工，生活垃圾依托现有设施收集并由环卫部门清运。

综上，本项目固体废物均落实分类收集与合规处置措施，对周边环境影响较小。

12.4.9 项目对通航环境的影响分析与评价结论

本项目施工期对通航环境的影响主要源于施工船舶疏浚作业，需通过与航道管理部门协同配合，明确施工与通航水域边界，设置导助航标志，加强船舶进出航道时的避让管理，并在竣工前完成扫床作业，以确保航行安全。由于疏浚物直接吹填至陆域，未外抛，对通航环境无实质性影响。停泊环境方面，项目与最近锚地（舢舨洲沙角锚地 M13）距离达 3.21km，且冲淤环境未因施工发生改变，停泊功能基本不受影响。

运营期对通航环境的影响主要体现在船舶进出港与主航道的交叉。项目码头前沿水域与现有支航道（底宽 300m，底标高-8.5m）相连，停泊船舶通过支航道进入主航道，

不占用现有航道，无需调整航路。但需加强船舶进出港时的瞭望与主动避让，定期测量水域冲淤变化并维护助航标志，确保通航安全。停泊环境同样因冲淤状态未改变，对周边锚地影响较小。综上，通过落实安全管理与维护措施，施工期与运营期对通航及停泊环境的影响均较小且可控。

12.4.10 项目对环境敏感目标影响分析与评价结论

本项目对环境敏感目标的影响分析表明，施工期与运营期均通过有效措施控制了对生态保护红线、自然保护地、红树林、珍稀海洋生物、“三场一通道”、自然岸线、国控监测站位及无居民海岛等敏感区域的不利影响。施工期通过严格控制悬浮泥沙扩散范围、落实水土保持措施及废水处理（如含油污水上岸处置），确保其影响未波及狮子洋-虎门-蕉门水道重要河口、东莞市黄唇鱼市级自然保护区、红树林生态系统、珠江口经济鱼类繁育场等敏感目标。运营期无水污染物排海，正常情况下对海洋环境保护目标无显著影响，船舶活动及潜在燃料油泄漏风险可通过环保与风险防范措施（如油气回收系统）最大限度控制。

综上，项目建设对环境敏感目标的影响均处于可接受范围内。

12.4.11 土壤环境影响分析与评价结论

根据《环境影响评价技术导则 土壤环境（试行）》（HJ964-2018），本项目属于附录 A 中“交通运输仓储邮政业-其他”，属于Ⅳ类项目，可不开展土壤环境影响评价。

12.4.12 地下水环境影响分析与评价结论

根据《环境影响评价技术导则 地下水环境》（HJ610-2016），附录 A 中未提及的行业应根据对地下水环境影响程度，参照相近行业分类，对地下水环境影响评价项目类别进行分类。本项目新建 500m 舾装码头，参照“130、干散货（含煤炭、矿石）、件杂、多用途、通用码头-单个泊位 1 万吨级及以上的沿海港口”中的多用途码头，属于Ⅳ类项目，无需开展地下水环境影响评价。

12.5 环境风险分析与评价结论

根据《建设项目环境风险评价技术导则》（HJ 169-2018），本项目的大气环境风险评价等级为“简单分析”，地下水环境风险评价等级为“简单分析”，海洋生态环境风险评价等级为三级。因此，本项目的环境风险评价等级为三级。

本项目环境风险主要为船舶燃料油（丙类危险品）泄漏引发的溢油及火灾爆炸事故。风险源集中于码头区域及船舶运输环节，泄漏油品可能通过地表水扩散污染海域，火灾伴生的一氧化碳扩散影响大气环境。主要致因包括船舶碰撞、操作失误及自然灾害，需

重点防范对周边海域及大气环境的影响。在建设单位按照要求做好各项风险的预防和应急措施，并不断完善突发环境事件应急预案，在严格落实应急预案及环评中提出各项措施和要求的前提下，本项目运营期的环境风险在可控范围内。

12.6 总量控制结论

项目运营期废水主要为试压废水，试压用水取至项目港池附近的江水，试压水试压过程中无污染工序，因此，项目不需申请水污染物总量。本项目建设完成后废气污染物主要为泊试验时船舶内燃机燃油产生少量的废气和运输废气，主要污染物为 SO_2 、 NO_2 和烟尘/粉尘，均在码头区域无组织排放，不需设置总量控制指标。

12.7 公众参与调查结论

本项目确定环评单位后 7 日内，建设单位于 2025 年 4 月 2 日在中船黄埔文冲船舶有限公司 (<http://www.csschpws.com>) 上第一次公开本项目环境影响评价信息情况，于 2025 年 10 月 25 日在中船黄埔文冲船舶有限公司 (<http://www.csschpws.com>) 进行了为期 10 个工作日的第二次环境影响评价信息公示，在此期间，建设单位在《新快报》进行了 2 次报纸公示，并在项目厂门口进行了张贴公示，以便受项目影响的公众了解项目的建设情况。2025 年 11 月 14 日，建设单位对龙穴厂区 500 米特种船舶舾装码头建设项目环境影响报告书在中船黄埔文冲船舶有限公司 (<http://www.csschpws.com>) 进行了报批前公示。项目公示期间，建设单位及环评单位未收到反对意见。

12.8 建设项目环境可行性结论

中船黄埔文冲龙穴厂区 500 米特种船舶舾装码头建设项目建设符合广东省海洋经济发展需要，项目建设与区域规划相符合，与市场经济发展需求相适应。目前评价海域内的水质环境质量一般，沉积物、海洋生态环境质量较好。综合报告书的工程分析、海洋环境现状调查结果、环境影响预测及评价、环境风险评价、污染防治措施、清洁生产和环境经济损益分析、环境影响可接受性等方面的分析评价后，认为项目建设符合国家产业政策，符合国家和地方有关规定及海洋功能区划和相关规划，项目建设和运营过程中难免会对海洋与陆域环境产生一定的影响，但在采取相应的环境保护措施后，其对环境的影响程度是可接受的。如建设单位能落实报告书所提出的环境保护对策、措施和建议，从环境保护可行性角度衡量，项目建设可行。